


Distribución geográfica de los peces de aguas continentales de la República Argentina


Jorge Liotta

ProBiota
FCNyM,
UNLP

Serie
Documentos
N° 3



2005



A la memoria de mi padre

Ilustración de Tapa:

Fragmento de YVY Y TATA YVAGA

María Rosa Amaya, 2005

DISTRIBUCIÓN GEOGRÁFICA DE LOS PECES DE AGUAS CONTINENTALES DE LA REPÚBLICA ARGENTINA

NOTA IMPORTANTE

Este libro pretende reunir la información disponible sobre la distribución geográfica precisa de los peces continentales del país.

Hasta el momento esta información se encontraba dispersa en varios cientos de publicaciones, muchas de ellas difíciles de encontrar, por ser antiguas, estar publicadas mayormente en revistas extranjeras, que se reciben sólo en unas pocas -o a veces ninguna- biblioteca, o estar en publicaciones de difusión restringida.

A raíz de lo anterior, esta tarea sólo pudo ser posible gracias a la colaboración de los autores de los trabajos recopilados, y en particular a la ayuda de la cátedra de Ictiología de la Universidad Nacional de La Plata, que posee una gran mayoría de la bibliografía utilizada.

Obviamente, esta obra se irá desactualizando con el tiempo, en la medida en que nuevos trabajos se vayan agregando y se completen los listados locales y regionales que evidentemente se están necesitando.

Es mi intención continuar trabajando en la actualización permanente de esta base de datos. Por este motivo, y en la medida en que esta recopilación les resulte de utilidad, **solicito a todos los que trabajan en las distintas facetas, básicas y aplicadas, de la ictiología, que envíen copias de sus trabajos publicados a la siguiente dirección:**

Impresos:

Fundación Óga
Programa Conservación de Peces de Aguas Continentales
Alem 272 - 2900 San Nicolás de los Arroyos
Buenos Aires - Argentina

En formato electrónico:

jliotta@fundacionoga.org.ar

Jorge Liotta
Noviembre de 2005

TABLA DE CONTENIDOS

INTRODUCCIÓN	6
METODOLOGÍA	7
RESULTADOS	12
Orden Rajiformes	13
Familia Potamotrygonidae	13
Orden Lepidosireniformes	19
Familia Lepidosirenidae	19
Orden Clupeiformes	20
Familia Engraulidae	20
Familia Clupeidae	21
Orden Characiformes	28
Familia Parodontidae	28
Familia Curimatidae	34
Familia Prochilodontidae	52
Familia Anostomidae	57
Familia Crenuchidae	74
Familia Hemiodontidae	82
Familia Gasteropelecidae	83
Subfamilia Thoracocharacinae	83
Familia Characidae	85
Subfamilia Characinae	85
Subfamilia Cynopotaminae	94
Subfamilia Bryconinae	100
Subfamilia Salmininae	101
Subfamilia Triportheinae	105
Subfamilia Clupeocharacinae	107
Subfamilia Paragoniatinae	109
Subfamilia Aphyocharacinae	110
Subfamilia Glandulocaudinae	116
Subfamilia Stethaprioninae	122
Subfamilia Tetragonopterinae	123
Subfamilia Gymnocharacinae	212
Subfamilia Cheirodontinae	213
Familia Serrasalmidae	234
Subfamilia Serrasalminae	234
Subfamilia Myleinae	242
Familia Acestrorhynchidae	249
Familia Cynodontidae	252
Familia Erythrinidae	254
Familia Lebiasinidae	260
Subfamilia Pyrrhulininae	260
Familia Ctenoluciidae	266

Orden Siluriformes	267
Familia Ariidae	267
Familia Diplomystidae	269
Familia Cetopsidae	273
Familia Trichomycteridae	275
Subfamilia Trichomycterinae	275
Subfamilia Stegophilinae	302
Subfamilia Tridentinae	305
Subfamilia Vandellinae	307
Familia Callichthyidae	309
Familia Loricariidae	326
Subfamilia Hypoptopomatinae	326
Subfamilia Loricariinae	335
Subfamilia Neoplecostomatinae	367
Subfamilia Hypostominae	368
Subfamilia Ancistrinae	404
Familia Doradidae	412
Familia Auchenipteridae	423
Familia Pimelodidae	436
Subfamilia Pimelodinae	436
Subfamilia Heptapterinae	468
Subfamilia Pseudopimelodinae	487
Familia Aspredinidae	488
Subfamilia Bunocephalinae	488
Subfamilia Hoplomyzontinae	493
Orden Gymnotiformes	495
Familia Gymnotidae	495
Familia Rhamphichthyidae	498
Familia Hypopomidae	501
Familia Sternopygidae	503
Familia Apterotonidae	507
Orden Osmeriformes	510
Familia Galaxiidae	510
Subfamilia Aplochitoninae	510
Subfamilia Galaxiinae	512
Orden Atheriniformes	518
Familia Atherinopsidae	518
Orden Cyprinodontiformes	526
Familia Rivulidae	526
Familia Anablepidae	542
Subfamilia Jenynsiinae	542
Familia Poeciliidae	551
Subfamilia Poeciliinae	551
Orden Beloniformes	561

Familia Belonidae	561
Orden Synbranchiformes	563
Familia Synbranchidae	563
Orden Anguilliformes	566
Familia Muraenidae	566
Orden Perciformes	567
Familia Percichthyidae	567
Familia Sciaenidae	573
Familia Cichlidae	577
Familia Mugilidae	617
Orden Pleuronectiformes	619
Familia Achiridae	619
ESPECIES LIMÍTROFES	622
ESPECIES INTRODUCIDAS	625
TABLAS Y LÁMINAS	631
AGRADECIMIENTOS	634
BIBLIOGRAFÍA	635
ÍNDICE SISTEMÁTICO.....	651

INTRODUCCIÓN

Los peces argentinos de agua dulce, de Ringuelet, Arámburu y Arámburu, realizada en **1967**, fue la última publicación que reúne prácticamente la totalidad de la información disponible sobre los peces de las aguas continentales de la República Argentina, con 342 especies registradas en el país, y 559 citas bibliográficas mencionadas.

Desde entonces, se han publicado varios cientos de trabajos más relacionados con la biogeografía, sistemática y ecología de este grupo de vertebrados, la mayoría reunidos en los diversos trabajos de recopilación hechos por López y colaboradores (en 1981, 1982, 1986, 1987a, 1987b, 1989, 1993 y 1994). Se calcula que el número de especies supera en la actualidad las 470 especies (López et al., 2003), es decir unas 130 especies más que 35 años atrás.

Acceder al conjunto de esta nueva información resulta sumamente difícil. Aun las bases de datos internacionales son incompletas debido, entre otras causas, a las grandes dificultades que se presentan al intentar reunir la bibliografía existente. Por esta misma razón, es muy probable que algunos trabajos no se hayan incluido por desconocimiento de su existencia por mi parte; desde ya pido disculpas a sus autores.

El conocimiento de la distribución geográfica de estos organismos que surge de la bibliografía existente en la actualidad, es un primer paso necesario para evaluar los valores de la biodiversidad y las tendencias de ésta a lo largo del territorio nacional y en el tiempo.

Esto permitirá, por un lado, detectar zonas de las que no se poseen datos y, por otro, avanzar realizando trabajos sobre aspectos más aplicados (identificación de cuerpos de agua críticos y su evolución en el tiempo, uso y conservación de los recursos acuáticos y pesqueros; evaluación de impactos en ambientes acuáticos, presencia de regiones ricas en endemismos, presencia y abundancia de especies exóticas, etc.).

En particular, los grandes ríos de la cuenca del Plata, que poseen la mayor diversidad de peces del país, integran una de las grandes vías de navegación fluvial del mundo. Es previsible que aquí se intensifiquen en el futuro distintas obras de mejoramiento que requieran información referida a este importante grupo faunístico. En este sentido, la recopilación biogeográfica que se pretende elaborar aquí es un insumo imprescindible para la elaboración de diagnósticos y evaluaciones ambientales.

Avanzar en el conocimiento de los requerimientos biológicos y ecológicos de los cientos de especies de peces del país, es un trabajo enorme. También en este caso, contar con el conjunto de la información disponible es una necesidad indiscutible.

Este trabajo está en línea con los objetivos del programa **ProBiotA** (Programa para el Estudio y Uso Sustentable de la Biota Austral) que desde hace varios años vienen desarrollando los Departamentos de Zoología de Vertebrados, Plantas Vasculares y Entomología de la Facultad de Ciencias Naturales y Museo de La Plata. Se encuadra específicamente dentro del Proyecto "Ecología, zoogeografía y biodiversidad de peces continentales y marinos sudamericanos", que ejecuta el primero de los Departamentos mencionados.

El **Museo "P. Scasso"** trabaja en comunidades de peces del Delta del río Paraná desde hace más de diez años; ha publicado una serie de trabajos relacionados con la distribución de los peces, entre los que se destaca una primera lista de la ictiofauna de este tramo y la inclusión de más de 30 especies no mencionadas antes para el Delta.

La **Fundación Óga**, creada recientemente, tiene como objeto "Conocer, difundir y proteger el patrimonio natural y cultural, mediante la generación y promoción de actividades relacionadas con investigación, educación, conservación y gestión, para lograr la revalorización de la identidad y la mejora de la calidad de vida de las comunidades locales". Este libro es uno de sus primeros productos en este sentido.

METODOLOGÍA

Se realizó una recopilación bibliográfica exhaustiva de los trabajos científicos realizados desde 1967, año de la publicación de Raúl Ringuelet, Raúl Arámburu y Armonía Alonso de Arámburu, tomada como base del trabajo para el conjunto de la ictiofauna del país. Para las subregiones Patagónica y Andino-cuyana se utilizaron además los trabajos de Arratia et al. (1983) y de Bello (2002). Se intentó incluir la totalidad de los trabajos existentes hasta el año 2002, aunque se agregaron algunas publicaciones posteriores.

Con la información recopilada se elaboró una ficha para cada especie, que contiene datos sistemáticos y biogeográficos, e incluye un mapa de distribución en el país.

La información sistemática contiene los datos de **Orden**, **Familia** y **Subfamilia** (adoptando la nomenclatura presente en López et al., 2003), **nombre científico** y **autor**, **sinónimos** (no un listado completo, sino los que se hallaron para cada especie en la bibliografía recopilada aquí), **nombres vulgares** en español e inglés cuando se dispuso del dato, y **estado de conservación**, es decir si la especie ha sido incluida previamente en alguna categoría de conservación. En **observaciones** se señala si la especie es endémica o introducida, o alguna otra característica de interés.

En la tabla de datos de distribución se detalla **localidad** (se seleccionó la más cercana al punto del muestreo, y no necesariamente dentro de la provincia mencionada), **provincia**, **cuerpo de agua** y **cita** correspondiente a cada registro. Se añadió además la **cuenca** a que pertenece cada registro, utilizando la clasificación del Sistema Nacional de Información Hídrica (Figura 1), que divide el país en 90 cuencas distintas (a la que se agregó en este caso una más, identificada como 9 y correspondiente al Río de la Plata). También se detalla en cada registro la ecorregión ictiológica correspondiente (referida como **región**), tomando los resultados del trabajo de López et al. (2002) (Figura 2). A las 11 regiones registradas se agregó una más, denominada Drenaje al océano Pacífico (DAP).

Se incluyeron en principio aquellas citas con registros de capturas propias. Se decidió registrar también citas de revisiones o de materiales utilizados para comparar especies, cuando los registros mencionados significaron nuevas localidades para una o más especies.

De cada registro se calcularon las coordenadas geográficas de latitud y longitud con precisión de grados y minutos, cuando fue posible. En general para los registros se ha conservado la precisión con que figuran en los trabajos originales incluidos. Cuando no figuran localidades precisas, se aclara en "cuerpo de agua" que se trata de varias localidades agrupadas.

Finalmente, se incluye un mapa con la riqueza de especies hallada, agrupando los registros incluidos en una cuadrícula de un grado de latitud por un grado de longitud, y se muestran tablas con las riquezas específicas por provincia y por ecorregión ictiológica.

Aclaraciones

En primer lugar, se encontrará que las localidades mencionadas aquí para las especies de valor comercial o deportivo serán incompletas, ya que no se han considerado datos procedentes de revistas de divulgación o deportivas. Lo mismo sucede con especies introducidas dentro del país en cuencas no naturales, como *Odontesthes bonariensis* o *Jenynsia multidentata*.

En ocasiones, una especie ha sido separada en dos o más especies. Por ejemplo, *Loricariichthys maculatus* es ahora en parte *L. platymetopon* y en parte *L. melanocheilus*. Otro caso es el de *Metynnis otuquensis* y *Metynnis mola*, especies consideradas previamente una sola: *Metynnis maculatus*. Por consiguiente, cuando se incluyeron registros previos a la separación, no fue posible discriminar a cuál de las dos o más nuevas entidades se refería ese trabajo; en consecuencia, se mantiene el nombre antiguo. En el caso de *Jenynsia lineata*, se considera aquí en general como *J. multidentata*.

También se produce el caso inverso: que dos o más especies sean sinonimizadas a una sola. En este caso, se prefirió mantener individualizados los registros de cada una de las especies originales, y señalar la sinonimia en Observaciones.

El mismo criterio se aplicó a las especies de presencia dudosa en el país: se mantuvieron los registros hallados y se explicó brevemente cada caso en **Observaciones**.

En algunas fuentes bibliográficas no se define una localidad precisa para una especie, sino que se menciona sólo el nombre del río o sistema, por ejemplo "Río Colorado en La Pampa" o sólo una referencia de geografía política, como "Formosa". Se decidió señalar esos registros, georreferenciándolos aproximadamente con el medio o el centro de la referencia disponible, si ello no implicaba incurrir en errores en cuanto a la cuenca o región ictiológica. Por esto último, algunos registros no han podido ser posicionados y no figuran en el mapa correspondiente, pero sí en el **Detalle de los registros**. En algunos casos, en que el registro no georreferenciable era el único para una especie, se lo señaló con un triángulo, para diferenciarlo de los registros comunes, que se representan con un círculo.



Figura 1. Cuencas Hídricas Superficiales de la República Argentina.
 (Referencias en la página siguiente)

Referencias de la Figura 1:

- 10: Cuenca propia del Río Paraná hasta Confluencia
- 11: Parte argentina de la cuenca del Río Iguazú
- 12: Cuenca de arroyos en Misiones sobre el Río Paraná hasta Posadas
- 13: Cuenca propia del Río Paraguay en Argentina
- 14: Parte argentina de la cuenca del Río Pilcomayo
- 15: Zona sin ríos ni arroyos de importancia en Salta y Formosa
- 16: Zona de bañados en Chaco y Formosa afluentes del Río Paraguay
- 17: Cuenca propia del Paraná Medio
- 18: Cuenca del Bermejo superior
- 19: Cuenca del Río San Francisco
- 20: Cuenca del Bermejo medio e inferior
- 21: Zona sin ríos ni arroyos de importancia entre el Bermejo y el Salado
- 22: Zona de bañados del Chaco y norte de Santa Fe
- 23: Cuenca del Río Santa Lucía
- 24: Cuenca del Río Corrientes
- 25: Cuenca del Río Guayquiraró
- 26: Cuenca del Río Feliciano
- 27: Cuenca del Arroyo Saladillo y arroyos menores afluentes del San Javier
- 28: Alta cuenca del Río Juramento
- 29: Cuenca del Río Pasaje o Salado
- 30: Cuenca del Arroyo Colastiné de Corralito y otros
- 31: Cuenca del Río Carcarañá
- 32: Cuenca del Arroyo Nogoyá
- 33: Cuenca de arroyos del SE de Santa Fe y N de Buenos Aires
- 34: Cuenca del Río Gualaguay
- 35: Cuenca del Río Arrecifes
- 36: Cuencas de arroyos del NE de Buenos Aires
- 37: Delta del Paraná
- 38: Cuenca propia del Río Pepirí-Guazú en Argentina
- 39: Cuenca propia del Río Uruguay en Argentina
- 40: Cuencas de arroyos de Misiones afluentes del Río Uruguay
- 41: Cuenca de arroyos menores de Corrientes afluentes del Río Uruguay
- 42: Cuenca del Río Aguapey
- 43: Cuenca del Río Miriñay
- 44: Cuenca del Río Mocoretá
- 45: Cuencas de arroyos menores de Entre Ríos afluentes del Uruguay
- 46: Cuenca del Río Gualaguaychú
- 47: Cuenca de desagüe al Río de La Plata hasta el Río Samborombón
- 48: Cuenca del Río Salado en Buenos Aires
- 49: Zona de canales al S del Río Salado de Buenos Aires
- 50: Cuenca de arroyos del SE de Buenos Aires
- 51: Cuenca de arroyos del S de Buenos Aires
- 52: Cuenca del Río Vinchina-Bermejo
- 53: Cuenca del Río Jáchal
- 54: Cuenca del Río San Juan
- 55: Cuenca del Río Mendoza
- 56: Cuenca del Río Desaguadero y áreas vecinas sin drenaje definido
- 57: Cuenca del Río Tunuyán
- 58: Cuenca del Río Diamante
- 59: Cuenca del Río Atuel
- 60: Cuenca del Río Colorado
- 61: Ríos y arroyos menores con vertiente atlántica entre el SO de Bs. As. y el Río Chubut
- 62: Cuenca del Río Neuquén
- 63: Cuenca del Río Limay
- 64: Cuenca del Río Negro
- 65: Cuenca del Río Chubut
- 66: Cuencas de los ríos Senguerr y Chico
- 67: Zona de ríos y arroyos menores con vertiente atlántica al S del Chubut
- 68: Cuenca del Río Deseado
- 69: Cuenca del Río Chico
- 70: Cuenca del Río Santa Cruz
- 71: Cuenca del Río Coyle o Coig
- 72: Cuencas de los ríos Gallegos y Chico
- 73: Cuencas varias de Tierra del Fuego
- 74: Cuenca del Río Hua-Hum
- 75: Cuenca de los ríos Manso y Pueblo
- 76: Cuenca del Río Futakeufu
- 77: Cuenca de los ríos Carrenteufu y Pico
- 78: Cuenca del Río Simpson
- 79: Cuenca de los lagos Buenos Aires-Pueyrredon
- 80: Cuenca del Río Mayer y Lago San Martín
- 81: Cuenca del Río Vizcachas
- 82: Cuenca del Lago Fagnano
- 83: Cuencas varias de la Puna
- 84: Cuenca del Río Itiyuro o Carapari
- 85: Cuencas de los ríos Rosario u Horcones y Ureña
- 86: Cuenca del Río Sali-Dulce
- 87: Cuenca del Salar de Pipanaco
- 88: Cuencas del Conlara y de arroyos menores del N de San Luis y O de Córdoba
- 89: Cuencas varias del Velazco
- 90: Cuencas de la falda oriental del Ambato
- 91: Cuencas varias de las Salinas Grandes
- 92: Cuenca de Pampa de las Salinas
- 93: Cuenca del Río Abaucan
- 94: Cuencas de los ríos Primero y Segundo
- 95: Cuenca del Río Quinto y arroyos menores de San Luis
- 96: Región sin drenaje superficial de San Luis, Córdoba, La Pampa y Buenos Aires
- 97: Cuenca de la Laguna Llanquanelo
- 98: Región lagunera del SO de Buenos Aires
- 99: Cuencas de ríos y arroyos de la meseta patagónica
- 100: Cuencas varias de la Antártida e Islas del Atlántico Sur, incluidas las Malvinas Argentinas



Figura 2. Ecorregiones ictiogeográficas, de acuerdo a López et al. (2002).

Referencias: 1) Misionera, **MIS**; 2) Eje Potámico Subtropical, **EPS**; 3) del Río Uruguay Inferior, **RUI**; 4) Paranoplatense Oriental, **POR**; 5) Endorreica Central, **END**; 6) Paranoplatense Occidental, **POC**; 7) del Salado del Sur - Vallimanca, **SSV**; 8) Drenaje Atlántico Bonaerense, **DAB**; 9) Subandino Cuyana, **SAC**; 10) Patagónica, **PAT** y 11) de Somuncurá, **SOM**.

RESULTADOS

ORDEN: **Rajiformes**

FAMILIA: **Potamotrygonidae**

SUBFAMILIA: -

Potamotrygon brachyura (Günther, 1880)

NOMBRE VULGAR: **Raya, yabebi**

NOMBRE VULGAR EN INGLÉS: **Short-tailed river stingray**

SINONIMOS: **P. brachyurus, P. brumi**

LOCALIDAD TIPO: **Buenos Aires**

PRIMERA LOCALIDAD **Buenos Aires**

EN ARGENTINA:

ESTADO DE CONSERVACIÓN: **Con datos insuficientes (IUCN, 2003)**

OBSERVACIONES: -



DETALLE DE LOS REGISTROS

LOCALIDAD	PROVINCIA	CUERPO DE AGUA	CUENCA	REGIÓN	CITA
-	-	Río Uruguay	39	-	Castex, 1964
Santa Fe	Santa Fe	Río Colastiné	17	EPS	Ringuelet et al., 1967
Colón	Entre Ríos	Río Uruguay (alrededores de Paysandú)	39	RUI	Ringuelet et al., 1967
-	Buenos Aires	Río de la Plata	9	EPS	Ringuelet et al., 1967
Rosario	Santa Fe	Río Paraná	37	EPS	Ringuelet et al., 1967
-	Chaco	Río Paraná medio	17	EPS	Martínez, 1983
-	Chaco	Río Paraguay	13	EPS	Martínez, 1983
Concordia	Entre Ríos	Río Uruguay en Salto Grande	39	RUI	López et al., 1984b
-	Entre Ríos	Río Uruguay en embalse Salto Grande (6 estaciones)	39	RUI	Prenski y Baigún, 1986
Puerto Constanza	Entre Ríos	Río Paraná Guazú	37	EPS	Quintana et al., 1992
San Nicolás	Buenos Aires	Río Paraná Guazú	37	EPS	Liotta et al., 1995/96
Puerto Valle	Corrientes	Río Paraná superior (Nemesio Parma y/o Puerto Valle)	10	EPS	Roa y Permingeat, 1999
Manuel Elordi	Salta	Río Bermejo	20	POR	Gonzo, 2003
Fortín Belgrano	Salta	Río Bermejo	20	POR	Gonzo, 2003
Mercedes	Corrientes	Río Corrientes	24	EPS	Gómez, com pers., en Menni, 2004

ORDEN: **Rajiformes**

FAMILIA: **Potamotrygonidae**

SUBFAMILIA: -

Potamotrygon castexi **Castello y Yagolkowski, 1969**

NOMBRE VULGAR: **Raya**

NOMBRE VULGAR EN INGLÉS: **Vermiculate river stingray**

SINONIMOS: -

LOCALIDAD TIPO: **Rosario, Santa Fe**

PRIMERA LOCALIDAD EN ARGENTINA: **Rosario, Santa Fe**

ESTADO DE CONSERVACIÓN: -

OBSERVACIONES: -



DETALLE DE LOS REGISTROS

LOCALIDAD	PROVINCIA	CUERPO DE AGUA	CUENCA	REGIÓN	CITA
Rosario	Santa Fe	Río Paraná	37	EPS	Castello y Yagolkowski, 1969
Santa Fe	Santa Fe	Bañado del Rincón, en la laguna Setúbal	30	EPS	Castello y Yagolkowski, 1969

ORDEN: **Rajiformes**

FAMILIA: **Potamotrygonidae**

SUBFAMILIA: -

Potamotrygon falkneri Castex y Maciel, 1963

NOMBRE VULGAR: **Raya de río**

NOMBRE VULGAR EN INGLÉS: **Largespot river stingray**

SINONIMOS: **P. menchacai**

LOCALIDAD TIPO: **Río de Oro, afluente del Paraná**

PRIMERA LOCALIDAD EN ARGENTINA: **Río de Oro, afluente del Paraná**

ESTADO DE CONSERVACIÓN: -

OBSERVACIONES: -



DETALLE DE LOS REGISTROS

LOCALIDAD	PROVINCIA	CUERPO DE AGUA	CUENCA	REGIÓN	CITA
Puerto Libertad	Misiones	Boca del río Uruguay-í	10	MIS	Castex, 1965
Santa Fe	Santa Fe	Río Paraná	17	EPS	Ringuelet et al., 1967
-	Misiones	Río alto Paraná, entre Candelaria y Pto Iguazú	10	MIS	COMIP, 1987, en Gómez y Chébez, 1996
La Esperanza	Salta	Río Bermejo	20	POR	Gonzo, 2003

ORDEN: **Rajiformes**

FAMILIA: **Potamotrygonidae**

SUBFAMILIA: -

Potamotrygon hystrix (Müller y Henle, 1834)

NOMBRE VULGAR: **Raya, raya brava, raya negra**

NOMBRE VULGAR EN INGLÉS: **Porcupine river stingray**

SINONIMOS: -

LOCALIDAD TIPO: **Surinam, Lago Maracaibo, Buenos Aires**

PRIMERA LOCALIDAD **Buenos Aires**

EN ARGENTINA:

ESTADO DE CONSERVACIÓN: -

OBSERVACIONES: -



DETALLE DE LOS REGISTROS

LOCALIDAD	PROVINCIA	CUERPO DE AGUA	CUENCA	REGIÓN	CITA
Santa Fe	Santa Fe	Río Colastiné	17	EPS	Castex, 1965
-	Chaco	Río de Oro (cerca de la confluencia con el Paraguay)	17	EPS	Castex, 1965
-	-	Río Paraná	17	EPS	Ringuelet et al., 1967
-	-	Río Salado en Santa Fe	29	EPS	Martínez Achenbach y Martínez Achenbach, 1976
-	-	Río Paraguay	13	EPS	Martínez Achenbach y Martínez Achenbach, 1976
-	-	Río Uruguay Medio	39	RUI	Martínez Achenbach y Martínez Achenbach, 1976
-	-	Río Paraná	17	EPS	Martínez Achenbach y Martínez Achenbach, 1976
Monte Caseros	Corrientes	Río Uruguay (tres estaciones en la actual cola del embalse Salto Grande)	39	RUI	Sierra et al., 1977
-	Buenos Aires	Río de la Plata	9	EPS	Almirón et al., 1992
Mercedes	Corrientes	Río Corrientes	24	EPS	Gómez, com pers., en Menni, 2004

ORDEN: **Rajiformes**

FAMILIA: **Potamotrygonidae**

SUBFAMILIA: -

Potamotrygon motoro (Müller y Henle, 1841)

NOMBRE VULGAR: **Raya, boró, raya fina**

NOMBRE VULGAR EN INGLÉS: **Ocellate river stingray**

SINONIMOS: **P. pauckei. P. alba**

LOCALIDAD TIPO: **Río Cuiabá, Brasil**

PRIMERA LOCALIDAD EN ARGENTINA: **Río Paraná en Rosario**

ESTADO DE CONSERVACIÓN: **Con datos insuficientes (IUCN, 2003)**

OBSERVACIONES: -



DETALLE DE LOS REGISTROS

LOCALIDAD	PROVINCIA	CUERPO DE AGUA	CUENCA	REGIÓN	CITA
-	Santa Fe	Río Saladillo	27	EPS	Castex, 1964
-	Buenos Aires	Río de la Plata	9	EPS	Ringuelet et al., 1967
San Pedro	Buenos Aires	Río Paraná Guazú	37	EPS	Ringuelet et al., 1967
Colón	Entre Ríos	Río Uruguay (alrededores de Paysandú)	39	RUI	Ringuelet et al., 1967
Corrientes	Corrientes	Río Riachuelo (dos estaciones)	23	EPS	Bonetto et al., 1978
Reconquista	Santa Fe	Laguna San Jerónimo (km 960 del río Paraná)	17	EPS	C. de Yuan y Oliveros, 1979
-	Chaco	Río Paraná medio	17	EPS	Martínez, 1983
-	Chaco	Río Paraguay	13	EPS	Martínez, 1983
Puerto Constanza	Entre Ríos	Río Paraná Guazú	37	EPS	Quintana et al., 1992
Mburucuyá	Corrientes	Laguna Santa Lucía	23	EPS	Baldo et al., 1993/94
San Nicolás	Buenos Aires	Río Paraná Guazú	37	EPS	Liotta et al., 1995/96
-	Misiones	Río alto Paraná, entre Candelaria y Pto Iguazú	10	MIS	Gómez y Chébez, 1996
Puerto Valle	Corrientes	Río Paraná superior (Nemesio Parma y/o Puerto Valle)	10	EPS	Roa y Permingeat, 1999
Rosario	Santa Fe	Riacho Paranacito y ambientes asociados	37	EPS	Liotta y Giacosa, obs pers
La Esperanza	Salta	Río Bermejo	20	POR	Gonzo, 2003
Fortín Belgrano	Salta	Río Bermejo	20	POR	Gonzo, 2003
Manuel Elordi	Salta	Río Bermejo	20	POR	Gonzo, 2003
Mercedes	Corrientes	Río Corrientes	24	EPS	Gómez, com pers., en Menni, 2004

ORDEN: **Rajiformes**

FAMILIA: **Potamotrygonidae**

SUBFAMILIA: -

Potamotrygon schuehmacheri Castex, 1964

NOMBRE VULGAR: **Raya**

NOMBRE VULGAR EN INGLÉS: -

SINONIMOS: -

LOCALIDAD TIPO: **Río Colastiné Sur, Santa Fe**

PRIMERA LOCALIDAD EN ARGENTINA: **Río Colastiné Sur, Santa Fe**

ESTADO DE CONSERVACIÓN: **Con datos insuficientes (IUCN, 2004)**

OBSERVACIONES: **Endémica**



DETALLE DE LOS REGISTROS

LOCALIDAD	PROVINCIA	CUERPO DE AGUA	CUENCA	REGIÓN	CITA
Santa Fe	Santa Fe	Río Colastiné	17	EPS	López et al., 2003

ORDEN: **Lepidosireniformes**

FAMILIA: **Lepidosirenidae**

SUBFAMILIA: -

Lepidosiren paradoxa Fitzinger, 1837

NOMBRE VULGAR: **Lepidosirena, pirá cururú, loloch, pirá mboiá**

NOMBRE VULGAR EN INGLÉS: **South American lungfish**

SINONIMOS: -

LOCALIDAD TIPO: **Río Amazonas**

PRIMERA LOCALIDAD EN ARGENTINA: **Río Paraná en San Pedro; Esteros del Iberá, Corrientes**

ESTADO DE CONSERVACIÓN: **Vulnerable (Chebez, 1994; López et al., 2003)**

OBSERVACIONES: **De importancia ornamental (Gómez et al., 1993/94)**



DETALLE DE LOS REGISTROS

LOCALIDAD	PROVINCIA	CUERPO DE AGUA	CUENCA	REGIÓN	CITA
Isleta	Formosa	Estero Patiño, sobre el Pilcomayo	14	EPS	Barrio, 1943
San Pedro	Buenos Aires	Río Paraná ?	37	EPS	Mac Donagh, 1945
-	Corrientes	Esteros del Iberá	24	EPS	Ringuelet et al., 1967
Resistencia	Chaco	Río Paraná	17	EPS	Ringuelet et al., 1967
Clorinda	Formosa	Río Paraguay (en Asunción)	13	EPS	Ringuelet et al., 1967
Hickmann	Salta	Paso (o pozo) de las Conchas	18	POR	Ringuelet et al., 1967
-	Corrientes	Lagunas de la cuenca del río Riachuelo	23	EPS	Bonetto et al., 1978
San Javier	Santa Fe	Río Paraná ?	17	EPS	del Barco, 1982
-	Chaco	Río Bermejo	20	EPS	Martínez, 1983
-	Salta	Río Bermejo	20	POR	Arratia et al., 1983
-	Chaco	Río Paraguay	13	EPS	Martínez, 1983
-	Chaco	Río Paraná medio	17	EPS	Martínez, 1983
-	Chaco	Bañados y lagunas de Chaco	22	EPS	Martínez, 1983
Vaca Perdida	Formosa	Cuerpo de agua lateral al camino	14	?	Menni et al., 1992
Formosa	Formosa	Canal artificial, afl. del río Paraguay	16	EPS	Menni et al., 1992
San Nicolás	Buenos Aires	Laguna en el Arroyo Yaguarón	37	EPS	Giacosa y Liotta, 1997

ORDEN: **Clupeiformes**

FAMILIA: **Engraulidae**

SUBFAMILIA: -

Lycengraulis grossidens (Agassiz, 1829)

NOMBRE VULGAR: **Sardina, anchoa de río**

NOMBRE VULGAR EN INGLÉS: **Atlantic sabretooth anchovy**

SINONIMOS: **L. olidus, L. simulator**

LOCALIDAD TIPO: **Río de Janeiro, Brasil**

PRIMERA LOCALIDAD EN ARGENTINA: **Isla Santiago, diques y canales**

ESTADO DE CONSERVACIÓN: -

OBSERVACIONES: -



DETALLE DE LOS REGISTROS

LOCALIDAD	PROVINCIA	CUERPO DE AGUA	CUENCA	REGIÓN	CITA
-	-	Río Paraguay	13	EPS	Ringuelet et al., 1967
-	-	"río Paraná Inferior"	37	EPS	Ringuelet et al., 1967
Bella Vista	Corrientes	Río Paraná	17	EPS	Ringuelet et al., 1967
Rosario	Santa Fe	Río Paraná	37	EPS	Ringuelet et al., 1967
Punta Lara	Buenos Aires	Río de la Plata	9	EPS	Ringuelet et al., 1967
Colón	Entre Ríos	Río Uruguay (alrededores de Paysandú)	39	RUI	Ringuelet et al., 1967
Viedma	Río Negro	Río Negro	64	PAT	Ringuelet et al., 1967
Gualectuaychú	Entre Ríos	Río Uruguay	39	RUI	Ringuelet et al., 1967
Corrientes	Corrientes	Río Riachuelo (dos estaciones)	23	EPS	Bonetto et al., 1978
Posadas	Misiones	Río Paraná	10	MIS	Toresani et al., 1979
-	Corrientes	Esteros del Iberá	24	EPS	Bonetto et al., 1981a
-	Chaco	Río Paraguay	13	EPS	Martínez, 1983
-	Chaco	Río Paraná medio	17	EPS	Martínez, 1983
Concordia	Entre Ríos	Río Uruguay en Salto Grande	39	RUI	López et al., 1984b
Paraná	Entre Ríos	Laguna La Cuarentena	17	EPS	Oldani y Tablado, 1985
Corrientes	Corrientes	Lagunas (8) de llanura aluvial del río Paraná medio entre Corrientes y Goya	17	EPS	P. de Hassan y C. de Yuan, 1985
-	Entre Ríos	Río Uruguay en embalse Salto Grande (6 estaciones)	39	RUI	Prenski y Baigún, 1986
-	Buenos Aires	Albufera Mar Chiquita	50	DAB	Almirón, 1990
-	Misiones	Río Paraná	10	MIS	García, 1992
Ituzaingó	Corrientes	Río Paraná	10	EPS	Oldani et al., 1992
Puerto Constanza	Entre Ríos	Río Paraná Guazú	37	EPS	Quintana et al., 1992
San Nicolás	Buenos Aires	Río Paraná Guazú	37	EPS	Liotta et al., 1995/96
Concordia	Entre Ríos	Río Uruguay en Salto Grande	39	RUI	Delfino et al., 1997
Concordia	Entre Ríos	Río Uruguay debajo de Salto Grande	39	RUI	Espinach Ros et al., 1997
Puerto Valle	Corrientes	Río Paraná superior (Nemesio Parma y/o Puerto Valle)	10	EPS	Roa y Permingeat, 1999

Balneario Mar Chiquita	Buenos Aires	Laguna Mar Chiquita (varias estaciones)	50	DAB	Couseau et al., 2001
Victoria	Entre Rios	Riacho Barrancoso y ambientes asociados	37	EPS	Liotta y Giacosa, obs pers
Itacaruaré	Misiones	Río Uruguay	40	MIS	Menni, 2004

ORDEN: **Clupeiformes**

FAMILIA: **Clupeidae**

SUBFAMILIA: -

Brevoortia aurea (Spix y Agassiz, 1829)

NOMBRE VULGAR: **Lacha**

NOMBRE VULGAR EN INGLÉS: **Brazilian menhaden**

SINONIMOS: **B. tyrannus**

LOCALIDAD TIPO: **Brasil**

PRIMERA LOCALIDAD EN ARGENTINA: **Punta Lara, Buenos Aires**

ESTADO DE CONSERVACIÓN: -

OBSERVACIONES: -



DETALLE DE LOS REGISTROS

LOCALIDAD	PROVINCIA	CUERPO DE AGUA	CUENCA	REGIÓN	CITA
Punta Lara	Buenos Aires	Río de la Plata	9	EPS	Ringuelet et al., 1967
-	Buenos Aires	Albufera Mar Chiquita	50	DAB	Ringuelet y Oresanz, 1969
-	Buenos Aires	Albufera Mar Chiquita	50	DAB	Almirón, 1990
Balneario Mar Chiquita	Buenos Aires	Laguna Mar Chiquita (varias estaciones)	50	DAB	Couseau et al., 2001

ORDEN: **Clupeiformes**

FAMILIA: **Clupeidae**

SUBFAMILIA: -

Brevoortia pectinata (Jenyns, 1842)

NOMBRE VULGAR: **Lacha**

NOMBRE VULGAR EN INGLÉS: **Argentine menhaden**

SINONIMOS: -

LOCALIDAD TIPO: **Bahía Blanca, Buenos Aires**

PRIMERA LOCALIDAD EN ARGENTINA: **Bahía Blanca, n. Patagonia.**

ESTADO DE CONSERVACIÓN: -

OBSERVACIONES: -



DETALLE DE LOS REGISTROS

LOCALIDAD	PROVINCIA	CUERPO DE AGUA	CUENCA	REGIÓN	CITA
-	Entre Ríos	Río Uruguay	39	RUI	Ringuelet et al., 1967
-	Buenos Aires	Río de la Plata	9	EPS	Ringuelet et al., 1967
Píla	Buenos Aires	Laguna Barrancas	48	SSV	Iriart y López, 1989
-	Misiones	Río Paraná	10	MIS	García, 1992
Píla	Buenos Aires	Laguna Barrancas	48	SSV	López et al., 2001

ORDEN: **Clupeiformes**

FAMILIA: **Clupeidae**

SUBFAMILIA: -

Pellona flavipinnis (Valenciennes, 1836)

NOMBRE VULGAR: **Saraca, Lacha**

NOMBRE VULGAR EN INGLÉS: **Yellowfin river pellona**

SINONIMOS: **Ilisha flavipinnis**

LOCALIDAD TIPO: **Buenos Aires**

PRIMERA LOCALIDAD **Buenos Aires**

EN ARGENTINA:

ESTADO DE CONSERVACIÓN: -

OBSERVACIONES: -



DETALLE DE LOS REGISTROS

LOCALIDAD	PROVINCIA	CUERPO DE AGUA	CUENCA	REGIÓN	CITA
Santa Fe	Santa Fe	"Parque Belgrano"	17	EPS	Ringuelet et al., 1967
Gualectuaychú	Entre Ríos	Río Uruguay	39	RUI	Ringuelet et al., 1967
Rosario	Santa Fe	Río Paraná	37	EPS	Ringuelet et al., 1967
Punta Lara	Buenos Aires	Río de la Plata	9	EPS	Ringuelet et al., 1967
-	-	Río Paraná de las Palmas	37	EPS	Ringuelet et al., 1967
-	Entre Ríos	Río Paraná Pavón	37	EPS	Ringuelet et al., 1967
Corrientes	Corrientes	Río Riachuelo (dos estaciones)	23	EPS	Bonetto et al., 1978
-	Chaco	Río Paraná medio	17	EPS	Martínez, 1983
Paraná	Entre Ríos	Laguna La Cuarentena	17	EPS	Oldani y Tablado, 1985
-	Misiones	Río Paraná	10	MIS	García, 1992
Ituzaingó	Corrientes	Río Paraná	10	EPS	Liotta, obs. pers.
San Nicolás	Buenos Aires	Río Paraná Guazú	37	EPS	Liotta et al., 1995/96
Concordia	Entre Ríos	Río Uruguay debajo de Salto Grande	39	RUI	Espinach Ros et al., 1997

ORDEN: **Clupeiformes**

FAMILIA: **Clupeidae**

SUBFAMILIA: -

Platanichthys platana (Regan, 1917)

NOMBRE VULGAR: **Mandufia**

NOMBRE VULGAR EN INGLÉS: **River Plate sprat**

SINONIMOS: **R. melanostoma limnoica, Spratella pallida**

LOCALIDAD TIPO: **Río de la Plata**

PRIMERA LOCALIDAD **Río de la Plata**

EN ARGENTINA:

ESTADO DE CONSERVACIÓN: -

OBSERVACIONES: -



DETALLE DE LOS REGISTROS

LOCALIDAD	PROVINCIA	CUERPO DE AGUA	CUENCA	REGIÓN	CITA
-	Buenos Aires	Río de la Plata	9	EPS	Nion, 1998
Lobos	Buenos Aires	Laguna de Lobos	48	SSV	López et al., 2001
Monte	Buenos Aires	Laguna Monte	48	SSV	López et al., 2001
Chascomús	Buenos Aires	Laguna Vitel	48	SSV	López et al., 2001
Chascomús	Buenos Aires	Laguna Chascomús	48	SSV	López et al., 2001
Balneario Mar Chiquita	Buenos Aires	Laguna Mar Chiquita (varias estaciones)	50	DAB	Couseau et al., 2001

ORDEN: **Clupeiformes**

FAMILIA: **Clupeidae**

SUBFAMILIA: -

Ramnogaster arcuata (Jenyns, 1842)

NOMBRE VULGAR: **Sardina**

NOMBRE VULGAR EN INGLÉS: **Jenyns's sprat**

SINONIMOS: **Clupea arcuata**

LOCALIDAD TIPO: **Bahía Blanca**

PRIMERA LOCALIDAD **Bahía Blanca**

EN ARGENTINA:

ESTADO DE CONSERVACIÓN: -

OBSERVACIONES: -



DETALLE DE LOS REGISTROS

LOCALIDAD	PROVINCIA	CUERPO DE AGUA	CUENCA	REGIÓN	CITA
-	Buenos Aires	Río de la Plata	9	EPS	Ringuelet et al., 1967
-	Entre Ríos	Río Uruguay	39	RUI	Ringuelet et al., 1967

ORDEN: **Clupeiformes**

FAMILIA: **Clupeidae**

SUBFAMILIA: -

Ramnogaster melanostoma (Eigenmann, 1907)

NOMBRE VULGAR: **Mandufia, sardina**

NOMBRE VULGAR EN INGLÉS: **Uruguay river sprat**

SINONIMOS: -

LOCALIDAD TIPO: **Buenos Aires**

PRIMERA LOCALIDAD **Buenos Aires**

EN ARGENTINA:

ESTADO DE CONSERVACIÓN: -

OBSERVACIONES: -



DETALLE DE LOS REGISTROS

LOCALIDAD	PROVINCIA	CUERPO DE AGUA	CUENCA	REGIÓN	CITA
Lobos	Buenos Aires	Laguna de Lobos	48	SSV	Freyre et al., ...
-	Buenos Aires	Río Paraná	37	EPS	Ringuelet et al., 1967
Isla Martín García	Buenos Aires	Río de la Plata	9	EPS	Ringuelet et al., 1967
Buenos Aires	Buenos Aires	Río de la Plata	9	EPS	Ringuelet et al., 1967
Gualectuaychú	Entre Ríos	Río Uruguay	39	RUI	Ringuelet et al., 1967
Concepción del Uruguay	Entre Ríos	Río Uruguay	39	RUI	Ringuelet et al., 1967
-	Entre Ríos	Río Uruguay	39	RUI	Ringuelet et al., 1967
San Nicolás	Buenos Aires	Río Paraná Guazú	37	EPS	Ringuelet et al., 1967
-	Corrientes	Esteros del Iberá	24	EPS	Bonetto et al., 1981a
Chascomús	Buenos Aires	Laguna Chascomús	48	SSV	López, 1987
Los Talas	Buenos Aires	Charcas de Los Talas	47	EPS	Almirón, 1989
San Nicolás	Buenos Aires	Río Paraná Guazú	37	EPS	Liotta et al., 1995/96
-	Corrientes	Laguna de Iberá	24	EPS	Casciotta y Almirón, 2000

ORDEN: **Characiformes**

FAMILIA: **Parodontidae**

SUBFAMILIA: -

Apareiodon affinis (Steindachner, 1879)

NOMBRE VULGAR: **Virolito, pirá palito**

NOMBRE VULGAR EN INGLÉS: -

SINONIMOS: -

LOCALIDAD TIPO: **Región de "La Plata"**

PRIMERA LOCALIDAD EN ARGENTINA: **Región de "La Plata"**

ESTADO DE CONSERVACIÓN: -

OBSERVACIONES: -



DETALLE DE LOS REGISTROS

LOCALIDAD	PROVINCIA	CUERPO DE AGUA	CUENCA	REGIÓN	CITA
-	-	"río Paraná Inferior"	37	EPS	Ringuelet et al., 1967
Buenos Aires	Buenos Aires	Río de la Plata	9	EPS	Ringuelet et al., 1967
Puerto Iguazú	Misiones	Río Paraná	10	MIS	Ringuelet et al., 1967
Corrientes	Corrientes	Río Paraná	17	EPS	Ringuelet et al., 1967
Rosario	Santa Fe	Río Paraná	37	EPS	Ringuelet et al., 1967
Santa Fe	Santa Fe	Laguna Setúbal	29	EPS	Ringuelet et al., 1967
Ituzaingó	Corrientes	Río Paraná en Isla Apipé Grande	10	EPS	Ringuelet et al., 1967
-	Formosa	Laguna López	14	?	Ringuelet et al., 1967
Clorinda	Formosa	Río Paraguay (en Asunción)	13	EPS	Ringuelet et al., 1967
-	Formosa	Río Pilcomayo (sin más datos)	14	?	Ringuelet et al., 1967
Paso de los Libres	Corrientes	Río Uruguay en Uruguayana	39	RUI	Ringuelet et al., 1967
Santo Tomé	Santa Fe	Lagunas (dos) en isla El Vado del río Salado	29	EPS	Bonetto et al., 1969
Santo Tomé	Santa Fe	Lagunas (seis) en isla Los Sapos del río Salado	29	EPS	Bonetto et al., 1969
Corrientes	Corrientes	Río Riachuelo (dos estaciones)	23	EPS	Bonetto et al., 1978
-	Corrientes	Lagunas de la cuenca del río Riachuelo	23	EPS	Bonetto et al., 1978
Ramadita	Chaco	Lagunas Sombrero y Bella (km 1170 del río Paraná)	17	EPS	C. de Yuan y Oliveros, 1979
Empedrado	Santa Fe	Laguna Ñatiú (km 1123 del río Paraná)	17	EPS	C. de Yuan y Oliveros, 1979
Reconquista	Santa Fe	Laguna San Jerónimo (km 960 del río Paraná)	17	EPS	C. de Yuan y Oliveros, 1979
San Javier	Santa Fe	Laguna La Gabriela (km 825 del río Paraná)	17	EPS	C. de Yuan y Oliveros, 1979
-	Santa Fe	Laguna Ingá (km 820 del río Paraná)	17	EPS	C. de Yuan y Oliveros, 1979
-	Corrientes	Esteros del Iberá	24	EPS	Bonetto et al., 1981a
Ubajay	Entre Ríos	Arroyo Los Loros, en PN El Palmar	45	RUI	Fernández Santos et al., 1982
Ubajay	Entre Ríos	Arroyo El Palmar, en PN El Palmar	45	RUI	Fernández Santos et al., 1982
-	Chaco	Río Bermejo	20	EPS	Martínez, 1983

-	Chaco	Río Paraguay	13	EPS	Martínez, 1983
-	Chaco	Río Paraná medio	17	EPS	Martínez, 1983
-	Salta	Río Lipeo, afl. del Bermejo	18	POR	Arratia et al., 1983
Santa Fe	Santa Fe	Laguna Los Matadores en la isla Clucellas	30	EPS	C. de Yuan et al., 1984
Concordia	Entre Ríos	Río Uruguay en Salto Grande	39	RUI	López et al., 1984b
San Pedro	Buenos Aires	Lagunas de llanura de inundación	37	EPS	C. de Yuan y P. de Hassan, 1985
Diamante	Entre Ríos	Lagunas de islas Don José y Don García	17	EPS	C. de Yuan y P. de Hassan, 1985
Corrientes	Corrientes	Lagunas (8) de llanura aluvial del río Paraná medio entre Corrientes y Goya	17	EPS	P. de Hassan y C. de Yuan, 1985
Santa Fe	Santa Fe	Lagunas (19) de llanura aluvial cerca de Santa Fe, en los ríos Colastiné, Tragadero y Sirgadero	17	EPS	P. de Hassan y C. de Yuan, 1985
Posadas	Misiones	Toma de Agua de Posadas	10	MIS	Braga y Azpelicueta, 1986
-	Entre Ríos	Río Uruguay en embalse Salto Grande (6 estaciones)	39	RUI	Premski y Baigún, 1986
Clorinda	Formosa	Río Paraguay (en Asunción)	13	EPS	Géry et al., 1987
Los Talas	Buenos Aires	Charcas de Los Talas	47	EPS	Almirón, 1989
Puerto San Isidro	Misiones	Río Uruguay	40	MIS	Bertoletti et al., 1990
Santa María	Misiones	Boca del río Ijuí	40	MIS	Bertoletti et al., 1990
-	Misiones	Río Paraná	10	MIS	García, 1992
-	Formosa	-	16	EPS	Menni et al., 1992
San Nicolás	Buenos Aires	Río Paraná Guazú	37	EPS	Liotta et al., 1995/96
Concordia	Entre Ríos	Río Uruguay debajo de Salto Grande	39	RUI	Espinach Ros et al., 1997
Concordia	Entre Ríos	Río Uruguay en Salto Grande	39	RUI	Delfino et al., 1997
Puerto Valle	Corrientes	Río Paraná superior (Nemesio Parma y/o Puerto Valle)	10	EPS	Roa y Permingeat, 1999
Hickmann	Salta	Cuerpos de agua temporarios	18	POR	Gonzo, 2003
Victoria	Entre Ríos	Riacho Victoria y ambientes asociados	37	EPS	Liotta y Giacosa, obs pers
Victoria	Entre Ríos	Riacho Barrancoso y ambientes asociados	37	EPS	Liotta y Giacosa, obs pers

ORDEN: **Characiformes**

FAMILIA: **Parodontidae**

SUBFAMILIA: -

Apareiodon piracicabae (Eigenmann, 1907)

NOMBRE VULGAR: -

NOMBRE VULGAR EN INGLÉS: -

SINONIMOS: -

LOCALIDAD TIPO: **Piracicaba, Brasil**

PRIMERA LOCALIDAD EN ARGENTINA: **Arroyo Urugua-í, Misiones**

ESTADO DE CONSERVACIÓN: -

OBSERVACIONES: -



DETALLE DE LOS REGISTROS

LOCALIDAD	PROVINCIA	CUERPO DE AGUA	CUENCA	REGIÓN	CITA
Libertad	Misiones	Arroyo Urugua-í superior	12	MIS	Miquelarena et al., 1997
Libertad	Misiones	Arroyo Urugua-í	12	MIS	Miquelarena et al., 1997
Aristóbulo del Valle	Misiones	Arroyo Cuñá Pirú	12	MIS	Miquelarena et al., 2002

ORDEN: **Characiformes**

FAMILIA: **Parodontidae**

SUBFAMILIA: -

Parodon carrikeri Fowler, 1940

NOMBRE VULGAR: ?

NOMBRE VULGAR EN INGLÉS: -

SINONIMOS: **Parodon caudalis**

LOCALIDAD TIPO: **Río Lipeo, Salta, Argentina**

PRIMERA LOCALIDAD EN ARGENTINA: **Río Lipeo, Salta, Argentina**

ESTADO DE CONSERVACIÓN: -

OBSERVACIONES: -



DETALLE DE LOS REGISTROS

LOCALIDAD	PROVINCIA	CUERPO DE AGUA	CUENCA	REGIÓN	CITA
-	Salta	Río Lipeo, afl. del Bermejo	18	POR	Ringuelet et al., 1967
-	Salta	Río Lipeo, afl. del Bermejo	18	POR	Arratia et al., 1983
Corrientes	Corrientes	Lagunas (8) de llanura aluvial del río Paraná medio entre Corrientes y Goya	17	EPS	P. de Hassan y C. de Yuan, 1985
Agua Caliente	Jujuy	Arroyo Aguas Calientes, afl del San Francisco	19	POR	Menni et al., 1998
-	Salta	Arroyo Zanja Honda, afl del r. Seco	84	POR	Gonzo, 2003
-	-	Río Juramento	29	POR	Menni, 2004

ORDEN: **Characiformes**

FAMILIA: **Parodontidae**

SUBFAMILIA: -

Parodon nasus Kner, 1859

NOMBRE VULGAR: **Boguita; Canivete (Br.)**

NOMBRE VULGAR EN INGLÉS: -

SINONIMOS: **Parodon tortuosus tortuosus**

LOCALIDAD TIPO: **Río Tieté, Brasil**

PRIMERA LOCALIDAD **"Argentina"**

EN ARGENTINA:

ESTADO DE CONSERVACIÓN: **Vulnerable de máxima prioridad
(Orlandini et al., 2001)**

OBSERVACIONES: -



DETALLE DE LOS REGISTROS

LOCALIDAD	PROVINCIA	CUERPO DE AGUA	CUENCA	REGIÓN	CITA
Estación Río Piedras	Salta	Río Piedras, afl. del Salado	29	POR	Ringuelet et al., 1967
-	Córdoba	-		?	Ringuelet et al., 1967
-	Córdoba	Río Primero	94	END	Ringuelet, 1975
Pichanal	Salta	Río San Francisco	19	POR	Arratia et al., 1983
Villa Anizacate	Córdoba	Río Anizacate	94	END	Haro y Bistoni, 1996
Marull	Córdoba	Canal Plujunta	94	END	Haro y Bistoni, 1996
Córdoba	Córdoba	Río Primero	94	END	Haro y Bistoni, 1996
-	Córdoba	Río Segundo	94	END	Bistoni y Hued, 2002
-	Salta	Río Urueña	85	POR	Gonzo, 2003
PN El Rey	Salta	Río Popayán (PN El Rey)	20	POR	Gonzo, 2003
-	Salta	Río La Caldera	20	POR	Gonzo, 2003
-	Salta	Río Vaqueros	20	POR	Gonzo, 2003
Alta Gracia	Córdoba	Río de la Suela	94	END	Pelegrin y Haro, 2004

ORDEN: **Characiformes**

FAMILIA: **Parodontidae**

SUBFAMILIA: -

Parodon suborbitalis Valenciennes, 1850

NOMBRE VULGAR: ?

NOMBRE VULGAR EN INGLÉS: -

SINONIMOS: **Parodon suborbitale, P nasus**

LOCALIDAD TIPO: **Lago Maracaibo (Venezuela)**

PRIMERA LOCALIDAD EN ARGENTINA: **Tucumán y Córdoba**

ESTADO DE CONSERVACIÓN: -

OBSERVACIONES: -



DETALLE DE LOS REGISTROS

LOCALIDAD	PROVINCIA	CUERPO DE AGUA	CUENCA	REGIÓN	CITA
-	Córdoba	-		?	Ringuelet et al., 1967
-	Tucumán	-		?	Ringuelet et al., 1967
-	Salta	-		?	Ringuelet et al., 1967
Colón	Entre Ríos	Río Uruguay (alrededores de Paysandú)	39	RUI	Ringuelet et al., 1967
	Salta	Río de las Conchas, afl del Santa María	28	POR	Arratia et al., 1983
-	Buenos Aires	Río de la Plata	9	EPS	Nion, 1998
-	Salta	Río Calchaquí, afl. del Salado o Juramento	28	POR	Gonzo, 2003
-	Salta	Río Piedras, afl del Juramento	29	POR	Gonzo, 2003
-	Santa Fe	Río Carcarañá	31	EPS	Haro, com pers en Menni, 2004

ORDEN: **Characiformes**

FAMILIA: **Curimatidae**

SUBFAMILIA: -

Curimatella dorsalis (Eigenmann y Eigenmann, 1889)

NOMBRE VULGAR: **Sabalito, blanquillo, boguita**

NOMBRE VULGAR EN INGLÉS: -

SINONIMOS: **Rivasella australis, Curimatella australe, Curimatella alburna caudimaculata, Curimatus alburnus**

LOCALIDAD TIPO: **Asunción, Paraguay**

PRIMERA LOCALIDAD EN ARGENTINA: **Cuenca del Paraguay en Argentina**

ESTADO DE CONSERVACIÓN: -

OBSERVACIONES: -



DETALLE DE LOS REGISTROS

LOCALIDAD	PROVINCIA	CUERPO DE AGUA	CUENCA	REGIÓN	CITA
Clorinda	Formosa	Río Paraguay (en Asunción)	13	EPS	Ringuelet et al., 1967
Formosa	Formosa	Río Paraguay	16	EPS	Azpelicueta y Braga, 1980
Bella Vista	Corrientes	Río Paraná (Riacho El Carrizal e Isla Puente)	17	EPS	López et al., 1984a
Candelaria	Misiones	Río Paraná (en Campichuelo, Paraguay)	10	MIS	Géry et al., 1987
-	Misiones	Río Paraná (desemb del río Pirayú, Paraguay)	11	MIS	Géry et al., 1987
Clorinda	Formosa	Río Paraguay (en Asunción)	13	EPS	Géry et al., 1987
-	Formosa	Laguna López	14	POR	Azpelicueta y Braga, 1991
Candelaria	Misiones	Arroyo Anselmo	12	MIS	Azpelicueta y Braga, 1991
Posadas	Misiones	Río Paraná	10	MIS	Azpelicueta y Braga, 1991
Posadas	Misiones	Arroyo Zaimán	12	MIS	Azpelicueta y Braga, 1991
Corrientes	Corrientes	Río Paraná	17	EPS	Azpelicueta y Braga, 1991
-	Misiones	Río Paraná	10	MIS	García, 1992
Puerto Valle	Corrientes	Río Paraná superior (Nemesio Parma y/o Puerto Valle)	10	EPS	Roa y Permingeat, 1999

ORDEN: **Characiformes**

FAMILIA: **Curimatidae**

SUBFAMILIA: -

Cyphocharax platanus (Günther, 1880)

NOMBRE VULGAR: **Sabalito, amargo, huevada, sabalito plateado**

NOMBRE VULGAR EN INGLÉS: -

SINONIMOS: **Curimatorbis platanus**

LOCALIDAD TIPO: **Río de la Plata**

PRIMERA LOCALIDAD EN ARGENTINA: **Río de la Plata**

ESTADO DE CONSERVACIÓN: -

OBSERVACIONES: -



DETALLE DE LOS REGISTROS

LOCALIDAD	PROVINCIA	CUERPO DE AGUA	CUENCA	REGIÓN	CITA
Buenos Aires	Buenos Aires	Río de la Plata	9	EPS	Ringuelet et al., 1967
Colón	Entre Ríos	Río Uruguay (alrededores de Paysandú)	39	RUI	Ringuelet et al., 1967
Concepción del Uruguay	Entre Ríos	Río Uruguay	39	RUI	Ringuelet et al., 1967
Garín	Buenos Aires	Arroyo Claro	36	EPS	Ringuelet et al., 1967
Rosario	Santa Fe	Río Paraná	37	EPS	Ringuelet et al., 1967
-	Salta	Río Piedras	20	POR	Ringuelet et al., 1967
Ituzaingó	Corrientes	Río Paraná en Isla Apipé Grande	10	EPS	Ringuelet et al., 1967
Santa Fe	Santa Fe	Río Colastiné	17	EPS	Ringuelet et al., 1967
Santo Tomé	Santa Fe	Lagunas (seis) en isla Los Sapos del río Salado	29	EPS	Bonetto et al., 1969
Santo Tomé	Santa Fe	Lagunas (dos) en isla El Vado del río Salado	29	EPS	Bonetto et al., 1969
Cayastá	Santa Fe	Laguna El Tacuaral y Zanjón del Baño, en Isla El Pueblo	17	EPS	Bonetto et al., 1970a
Monte Caseros	Corrientes	Río Uruguay (tres estaciones en la actual cola del embalse Salto Grande)	39	RUI	Sierra et al., 1977
Corrientes	Corrientes	Río Riachuelo (dos estaciones)	23	EPS	Bonetto et al., 1978
-	Corrientes	Lagunas de la cuenca del río Riachuelo	23	EPS	Bonetto et al., 1978
Ramadita	Chaco	Lagunas Sombrero y Bella (km 1170 del río Paraná)	17	EPS	C. de Yuan y Oliveros, 1979
Puerto Piracuacito	Santa Fe	Laguna Yuruhatá (km 1085 del río Paraná)	17	EPS	C. de Yuan y Oliveros, 1979
Otamendi	Buenos Aires	-	36	EPS	Lüling, 1979
San Javier	Santa Fe	Laguna La Gabriela (km 825 del río Paraná)	17	EPS	C. de Yuan y Oliveros, 1979
Reconquista	Santa Fe	Laguna San Jerónimo (km 960 del río Paraná)	17	EPS	C. de Yuan y Oliveros, 1979
Puerto Malabrigo	Santa Fe	Laguna Malabrigo (km 913 del río Paraná)	17	EPS	C. de Yuan y Oliveros, 1979
San Javier	Santa Fe	Laguna Cartagena (km 817 del río Paraná)	17	EPS	C. de Yuan y Oliveros, 1979

-	Santa Fe	Laguna Ingá (km 820 del río Paraná)	17	EPS	C. de Yuan y Oliveros, 1979
Diamante	Entre Ríos	Laguna Don José (km 533 del río Paraná)	17	EPS	C. de Yuan y Oliveros, 1979
-	Corrientes	Esteros del Iberá	24	EPS	Bonetto et al., 1981a
-	Salta	Río Juramento	28	POR	Arratia et al., 1983
Punta Lara	Buenos Aires	Club de Pesca de Punta Lara	9	EPS	Miquelarena, 1984
Santa Fe	Santa Fe	Laguna Los Matadores en la isla Clucellas	30	EPS	C. de Yuan et al., 1984
Concordia	Entre Ríos	Río Uruguay en Salto Grande	39	RUI	López et al., 1984b
Corrientes	Corrientes	Lagunas (8) de llanura aluvial del río Paraná medio entre Corrientes y Goya	17	EPS	P. de Hassan y C. de Yuan, 1985
Diamante	Entre Ríos	Lagunas de islas Don José y Don García	17	EPS	C. de Yuan y P. de Hassan, 1985
San Pedro	Buenos Aires	Lagunas de llanura de inundación	37	EPS	C. de Yuan y P. de Hassan, 1985
Paraná	Entre Ríos	Laguna La Cuarentena	17	EPS	Oldani y Tablado, 1985
Santa Fe	Santa Fe	Lagunas (19) de llanura aluvial cerca de Santa Fe, en los ríos Colastiné, Tragadero y Sirgadero	17	EPS	P. de Hassan y C. de Yuan, 1985
-	Entre Ríos	Río Uruguay en embalse Salto Grande (6 estaciones)	39	RUI	Prenski y Baigún, 1986
Eldorado	Misiones	Río Paraná (Pto Carlos López, Paraguay)	10	MIS	Géry et al., 1987
Candelaria	Misiones	Río Paraná (en Campichuelo, Paraguay)	10	MIS	Géry et al., 1987
Los Talas	Buenos Aires	Charcas de Los Talas	47	EPS	Almirón, 1989
Santa María	Misiones	Boca del río Ijuí	40	MIS	Bertoletti et al., 1990
Puerto San Isidro	Misiones	Río Uruguay	40	MIS	Bertoletti et al., 1990
Formosa	Formosa	Río Paraguay	13	EPS	Azpelicueta y Braga, 1991
Berisso	Buenos Aires	Arroyo Zapata	47	EPS	Azpelicueta y Braga, 1991
Atalaya	Buenos Aires	Río de la Plata	9	EPS	Azpelicueta y Braga, 1991
Escobar	Buenos Aires	Río Luján	36	EPS	Azpelicueta y Braga, 1991
Santa Ana	Misiones	Arroyo Yabebirí	12	MIS	Azpelicueta y Braga, 1991
Posadas	Misiones	Arroyo Zaimán	12	MIS	Azpelicueta y Braga, 1991
Ensenada	Buenos Aires	Río de la Plata	9	EPS	Azpelicueta y Braga, 1991
Guauguaychú	Entre Ríos	Arroyo Ibicucito	37	RUI	Azpelicueta y Braga, 1991
Bella Vista	Corrientes	Riacho El Carrizal	17	EPS	Azpelicueta y Braga, 1991
Oro Verde	Misiones	Río Paraná	10	MIS	Azpelicueta y Braga, 1991
Eldorado	Misiones	Río Paraná superior	10	MIS	Azpelicueta y Braga, 1991
Candelaria	Misiones	Arroyo Anselmo	12	MIS	Azpelicueta y Braga, 1991
Puerto Ocampo	Santa Fe	Río Paraná	17	EPS	Azpelicueta y Braga, 1991
Puerto Gaboto	Santa Fe	Río Coronda	17	EPS	Azpelicueta y Braga, 1991
San José del Rincón	Santa Fe	Laguna Guadalupe	17	EPS	Azpelicueta y Braga, 1991
-	Formosa	-	16	EPS	Menni et al., 1992
Puerto Constanza	Entre Ríos	Río Paraná Guazú	37	EPS	Quintana et al., 1992
Ituzaingó	Corrientes	Río Paraná	10	EPS	Oldani et al., 1992
-	Misiones	Río Paraná	10	MIS	García, 1992
San Nicolás	Buenos Aires	Río Paraná Guazú	37	EPS	Liotta et al., 1995/96
Concordia	Entre Ríos	Río Uruguay debajo de Salto Grande	39	RUI	Espinach Ros et al., 1997
Concordia	Entre Ríos	Río Uruguay en Salto Grande	39	RUI	Delfino et al., 1997
Lima	Buenos Aires	Río Paraná de las Palmas	37	EPS	Mercado et al., 1998

Puerto Valle	Corrientes	Río Paraná superior (Nemesio Parma y/o Puerto Valle)	10	EPS	Roa y Permingeat, 1999
Otamendi	Buenos Aires	Canales de drenaje al río Paraná de las Palmas	37	EPS	Liotta et al., 2003
Victoria	Entre Ríos	Riacho Victoria y ambientes asociados	37	EPS	Liotta y Giacosa, obs pers
Victoria	Entre Ríos	Riacho Barrancoso y ambientes asociados	37	EPS	Liotta y Giacosa, obs pers
Otamendi	Buenos Aires	Río Paraná de las Palmas	37	EPS	Liotta et al., 2003

ORDEN: **Characiformes**

FAMILIA: **Curimatidae**

SUBFAMILIA: -

Cyphocharax saladensis (Meinken, 1933)

NOMBRE VULGAR: **Sabalito**

NOMBRE VULGAR EN INGLÉS: -

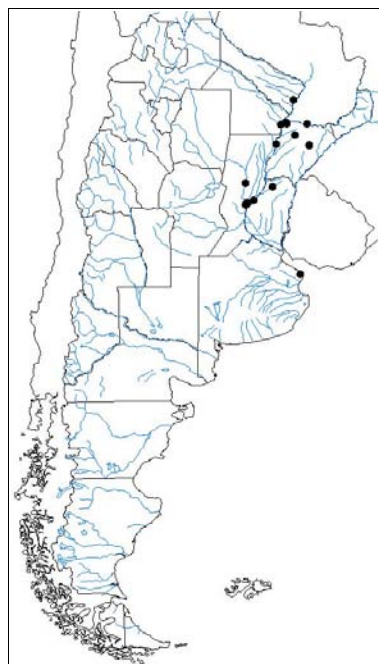
SINONIMOS: **Curimatopsis saladensis**

LOCALIDAD TIPO: **Río Salado, Santa Fe**

PRIMERA LOCALIDAD EN ARGENTINA: **Río Salado, Santa Fe**

ESTADO DE CONSERVACIÓN: **Rara (Chebez, 1994; López et al., 2003)**

OBSERVACIONES: -



DETALLE DE LOS REGISTROS

LOCALIDAD	PROVINCIA	CUERPO DE AGUA	CUENCA	REGIÓN	CITA
-	Santa Fe	Río Salado en Santa Fe	29	EPS	Ringuelet et al., 1967
-	Corrientes	Lagunas de la cuenca del río Riachuelo	23	EPS	Bonetto et al., 1978
-	Santa Fe	Lagunas Elorza y El Yimi (km 655 del río Paraná)	17	EPS	C. de Yuan y Oliveros, 1979
Colonia Carlos Pellegrini	Corrientes	Laguna Iberá	24	EPS	López et al., 1980
-	Corrientes	Esteros del Iberá	24	EPS	Bonetto et al., 1981a
Santa Fe	Santa Fe	Laguna Los Matadores en la isla Clucellas	30	EPS	C. de Yuan et al., 1984
Itá Ibaté	Corrientes	Río Paraná (en Panchito López, Paraguay)	10	EPS	Géry et al., 1987
Punta Indio	Buenos Aires	Arroyo Villoldo	47	EPS	Almirón, 1990
Mburucuyá	Corrientes	-	23	EPS	Azpelicueta y Braga, 1991
San Cosme	Corrientes	Esteros del río Riachuelo	23	EPS	Azpelicueta y Braga, 1991
Bella Vista	Corrientes	Riacho El Carrizal	17	EPS	Azpelicueta y Braga, 1991
-	Entre Ríos	Arroyo Feliciano	26	EPS	Azpelicueta y Braga, 1991
Formosa	Formosa	Río Paraguay	13	EPS	Azpelicueta y Braga, 1991
San José del Rincón	Santa Fe	Laguna Guadalupe	17	EPS	Azpelicueta y Braga, 1991
Santa Fe	Santa Fe	Río Colastiné	17	EPS	Azpelicueta y Braga, 1991
Corrientes	Corrientes	Río Paraná	17	EPS	Azpelicueta y Braga, 1991
Colonia Carlos Pellegrini	Corrientes	Laguna Iberá	24	EPS	Casciotta et al., 2003a

ORDEN: **Characiformes**

FAMILIA: **Curimatidae**

SUBFAMILIA: -

Cyphocharax spilotos (Vari, 1987)

NOMBRE VULGAR: **Sabalito**

NOMBRE VULGAR EN INGLÉS: -

SINONIMOS: **Cyphocharax gnaca**

LOCALIDAD TIPO: **Río Santa María, Río Grande do Sul, Brasil**

PRIMERA LOCALIDAD EN ARGENTINA: **Laguna en Resistencia, Chaco**

ESTADO DE CONSERVACIÓN: -

OBSERVACIONES: -



DETALLE DE LOS REGISTROS

LOCALIDAD	PROVINCIA	CUERPO DE AGUA	CUENCA	REGIÓN	CITA
Resistencia	Chaco	Charca en barrio Toba	22	EPS	Azpelicueta y Braga, 1988
Los Talas	Buenos Aires	Charcas de Los Talas	47	EPS	Almirón, 1989
Famaillá	Tucumán	Arroyo Calimayo	86	END	Miquelarena et al., 1990
Ubajay	Entre Ríos	Arroyo Los Loros, en PN El Palmar	45	RUI	Azpelicueta y Braga, 1991
-	Corrientes	Río Santa Lucía	24	EPS	Azpelicueta y Braga, 1991
-	Corrientes	Río Guayquiraró	25	EPS	Azpelicueta y Braga, 1991
Goya	Corrientes	Río Paraná	17	EPS	Azpelicueta y Braga, 1991
Antequera	Chaco	Río Tragadero	22	EPS	Azpelicueta y Braga, 1991
-	Buenos Aires	Ambientes artificiales y dependientes del R. de la Plata	47	EPS	Azpelicueta y Almirón, 1991
Concepción del Uruguay	Entre Ríos	Arroyo El Molino	45	RUI	Azpelicueta y Braga, 1991
-	Entre Ríos	Arroyo Feliciano	26	EPS	Azpelicueta y Braga, 1991
Santa Fe	Santa Fe	Río Colastiné	17	EPS	Azpelicueta y Braga, 1991
Mártires	Misiones	Arroyo Mártires	12	MIS	Azpelicueta y Braga, 1991
Posadas	Misiones	Río Paraná	10	MIS	Azpelicueta y Braga, 1991
-	Formosa	Laguna Salada	16	EPS	Azpelicueta y Braga, 1991
San Francisco del Laishi	Formosa	Riacho Salado	20	EPS	Azpelicueta y Braga, 1991
San José del Rincón	Santa Fe	Laguna Guadalupe	17	EPS	Azpelicueta y Braga, 1991
Puerto Gaboto	Santa Fe	Río Coronda	17	EPS	Azpelicueta y Braga, 1991
La Mazaruca	Entre Ríos	Río Paraná Pavón ?	37	EPS	Azpelicueta y Braga, 1991
Bella Vista	Corrientes	Riacho El Carrizal	17	EPS	Azpelicueta y Braga, 1991
Clorinda	Formosa	Arroyo afl. del río Paraguay	16	EPS	Menni et al., 1992
Clorinda	Formosa	Varias lagunas artificiales	16	EPS	Menni et al., 1992
Clorinda	Formosa	Arroyo afl. del riacho Inglés, afl. del Paraguay	16	EPS	Menni et al., 1992
El Gato	Formosa	Arroyo Mbiguá, bañados o estanques aledaños	20	EPS	Azpelicueta y Yanosky, 1992
San Nicolás	Buenos Aires	Río Paraná Guazú	37	EPS	Liotta et al., 1995/96

Termas de Río Hondo	Santiago del Estero	Embalse Río Hondo	86	END	Butí y Cancino, 1999
-	Buenos Aires	Río de la Plata	9	EPS	Nion, 1999
-	Corrientes	Laguna de Iberá	24	EPS	Casciotta y Almirón, 2000
Victoria	Entre Ríos	Riacho Victoria y ambientes asociados	37	EPS	Liotta y Giacosa, obs pers
Victoria	Entre Ríos	Riacho Barrancoso y ambientes asociados	37	EPS	Liotta y Giacosa, obs pers

ORDEN: **Characiformes**

FAMILIA: **Curimatidae**

SUBFAMILIA: -

Cyphocharax voga (Hensel, 1870)

NOMBRE VULGAR: **Sabalito, huevada, sábalo roñoso**

NOMBRE VULGAR EN INGLÉS: -

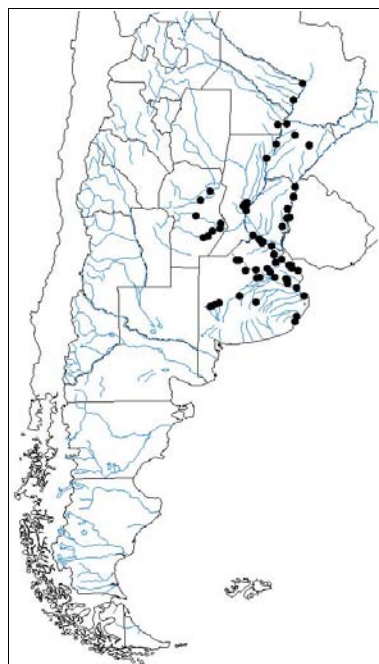
SINONIMOS: **Pseudocurimata gilberti, Curimatopsis maculata, Curimata gilberti**

LOCALIDAD TIPO: **Río dos Sinos, San Leopoldo, Brasil**

PRIMERA LOCALIDAD EN ARGENTINA: **Río Paraná en San Pedro e Isla San Martín y río de la Plata en Buenos Aires**

ESTADO DE CONSERVACIÓN: **No amenazada (Orlandini et al., 2001; López et al., 2003)**

OBSERVACIONES: -



DETALLE DE LOS REGISTROS

LOCALIDAD	PROVINCIA	CUERPO DE AGUA	CUENCA	REGIÓN	CITA
Chascomús	Buenos Aires	Laguna Chascomús	48	SSV	Ringuelet et al., 1967
-	-	Río Paraná Inferior (sin más datos)	37	EPS	Ringuelet et al., 1967
Buenos Aires	Buenos Aires	Río de la Plata	9	EPS	Ringuelet et al., 1967
Colón	Entre Ríos	Río Uruguay (alrededores de Paysandú)	39	RUI	Ringuelet et al., 1967
Clorinda	Formosa	Río Paraguay (en Asunción)	13	EPS	Ringuelet et al., 1967
Santa Fe	Santa Fe	Río Paraná	17	EPS	Ringuelet et al., 1967
Estación R. Bías	Buenos Aires	Río Salado de Buenos Aires	48	SSV	Ringuelet et al., 1967
Santa Clara del Mar	Buenos Aires	Canal 7, cerca de la albufera de Mar Chiquita	50	DAB	Ringuelet y Oresanz, 1969
Santo Tomé	Santa Fe	Lagunas (seis) en isla Los Sapos del río Salado	29	EPS	Bonetto et al., 1969
Santo Tomé	Santa Fe	Lagunas (dos) en isla El Vado del río Salado	29	EPS	Bonetto et al., 1969
-	Corrientes	Lagunas de la cuenca del río Riachuelo	23	EPS	Bonetto et al., 1978
Corrientes	Corrientes	Río Riachuelo (dos estaciones)	23	EPS	Bonetto et al., 1978
Guaminí	Buenos Aires	Laguna Cochicó	98	SSV	Lüling, 1981a
-	Corrientes	Esteros del Iberá	24	EPS	Bonetto et al., 1981a
Ubajay	Entre Ríos	Arroyo El Palmar, en PN El Palmar	45	RUI	Fernández Santos et al., 1982
Ubajay	Entre Ríos	Arroyo Los Loros, en PN El Palmar	45	RUI	Fernández Santos et al., 1982
Bella Vista	Corrientes	Riacho El Carrizal	17	EPS	Miquelarena, 1984
Colonia Hugues	Entre Ríos	Arroyo El Pelado	45	RUI	López et al., 1984b
Concordia	Entre Ríos	Río Uruguay en Salto Grande	39	RUI	López et al., 1984b
Santa Fe	Santa Fe	Laguna Los Matadores en la isla Clucellas	30	EPS	C. de Yuan et al., 1984
Santa Fe	Santa Fe	Lagunas (19) de llanura aluvial cerca de Santa Fe, en los ríos Colastiné, Tragadero y Sirgadero	17	EPS	P. de Hassan y C. de Yuan, 1985
San Pedro	Buenos Aires	Lagunas de llanura de inundación	37	EPS	C. de Yuan y P. de Hassan, 1985

Corrientes	Corrientes	Lagunas (8) de llanura aluvial del río Paraná medio entre Corrientes y Goya	17	EPS	P. de Hassan y C. de Yuan, 1985
Diamante	Entre Ríos	Lagunas de islas Don José y Don García	17	EPS	C. de Yuan y P. de Hassan, 1985
Sauce Viejo	Santa Fe	Laguna el Picaflor	17	EPS	C. de Yuan y P. de Hassan, 1985
-	Entre Ríos	Río Uruguay en embalse Salto Grande (6 estaciones)	39	RUI	Prenski y Baigún, 1986
Chascomús	Buenos Aires	Laguna Chascomús	48	SSV	López, 1987
Formosa	Formosa	Varias lagunas de la llanura aluvial del Río Paraguay	16	EPS	P. de Hassan y C. de Yuan, 1988
Calfucurá	Buenos Aires	Laguna Los Talitas	50	DAB	Almirón, 1989
-	Buenos Aires	Río Reconquista	36	EPS	López, 1990b
San José del Rincón	Santa Fe	Laguna Guadalupe	17	EPS	Azpelicueta y Braga, 1991
-	Buenos Aires	Desembocadura del río Salado	48	SSV	Azpelicueta y Braga, 1991
Punta Lara	Buenos Aires	Río de la Plata	9	EPS	Azpelicueta y Braga, 1991
Cambaceres	Buenos Aires	Río de la Plata	9	EPS	Azpelicueta y Braga, 1991
Ensenada	Buenos Aires	Río de la Plata	9	EPS	Azpelicueta y Braga, 1991
Magdalena	Buenos Aires	Río de la Plata	47	EPS	Azpelicueta y Braga, 1991
Magdalena	Buenos Aires	Arroyo Juan Blanco	47	EPS	Azpelicueta y Braga, 1991
Marcos Juárez	Córdoba	Laguna Santa Lucía	31	POR	Azpelicueta y Braga, 1991
Guauguaychú	Entre Ríos	Río Guauguaychú	46	RUI	Azpelicueta y Braga, 1991
Olmos	Córdoba	Río Cuarto	31	POR	Azpelicueta y Braga, 1991
Reconquista	Santa Fe	Río Paraná Mini	17	EPS	Azpelicueta y Braga, 1991
Berisso	Buenos Aires	Arroyo Zapata	47	EPS	Azpelicueta y Braga, 1991
-	Córdoba	Bañados de Saladillo	31	POR	Haro et al., 1991
Coronda	Santa Fe	Río Coronda	17	EPS	Azpelicueta y Braga, 1991
General Lavalle	Buenos Aires	Canal 2	49	SSV	Azpelicueta y Braga, 1991
San Pedro	Buenos Aires	Río Paraná Guazú	37	EPS	Azpelicueta y Braga, 1991
-	Formosa	-	16	EPS	Menni et al., 1992
Berisso	Buenos Aires	Arroyo El Pescado	47	EPS	Almirón, 1992
Puerto Constanza	Entre Ríos	Río Paraná Guazú	37	EPS	Quintana et al., 1992
Mburucuyá	Corrientes	Bañados y esteros	23	EPS	Baldo et al., 1993/94
Mburucuyá	Corrientes	Arroyo Flores	23	EPS	Baldo et al., 1993/94
Blanca Grande	Buenos Aires	Laguna Blanca Grande	48	SSV	Freyre, 1993a
Azul	Buenos Aires	Lago Güemes	49	SSV	Grosman y González Castelain, 1995
Guaminí	Buenos Aires	Laguna del Monte	98	SSV	Miquelarena y López, 1995
Arroyo Venado	Buenos Aires	Laguna del Venado	98	SSV	Miquelarena y López, 1995
Guaminí	Buenos Aires	Laguna Cochicó	98	SSV	Miquelarena y López, 1995
Laguna Alsina	Buenos Aires	Laguna Alsina	98	SSV	Miquelarena y López, 1995
San Nicolás	Buenos Aires	Río Paraná Guazú	37	EPS	Liotta et al., 1995/96
-	Córdoba	Río Tercero (5 estaciones no discriminadas)	31	POR	Haro et al., 1996
Monte Maíz	Córdoba	Río Saladillo	31	POR	Haro y Bistoni, 1996
Marull	Córdoba	Canal Plujunta	94	END	Haro y Bistoni, 1996
Concordia	Entre Ríos	Río Uruguay en Salto Grande	39	RUI	Delfino et al., 1997
Inriville	Córdoba	Río Carcarañá	31	EPS	Haro et al., 1998
Ignacio Correas	Buenos Aires	Arroyo El Pescado y ruta 11	47	EPS	Almirón et al., 2000
Otamendi	Buenos Aires	Arroyo El Pescado	36	EPS	Liotta, 2000
Laguna Alsina	Buenos Aires	Laguna Alsina	98	SSV	López et al., 2001

Junín	Buenos Aires	Laguna de Gómez	48	SSV	López et al., 2001
Guaminí	Buenos Aires	Laguna Cochicó	98	SSV	López et al., 2001
Blanca Grande	Buenos Aires	Laguna Blanca Grande	48	SSV	López et al., 2001
Bragado	Buenos Aires	Laguna de Bragado	48	SSV	López et al., 2001
Junín	Buenos Aires	Laguna El Carpincho	48	SSV	López et al., 2001
Lobos	Buenos Aires	Laguna de Lobos	48	SSV	López et al., 2001
Roque Pérez	Buenos Aires	Laguna Indio Muerto	48	SSV	López et al., 2001
Monte	Buenos Aires	Laguna Monte	48	SSV	López et al., 2001
Chascomús	Buenos Aires	Laguna Las Mulitas	48	SSV	López et al., 2001
Chascomús	Buenos Aires	Laguna Vitel	48	SSV	López et al., 2001
Chascomús	Buenos Aires	Laguna La Tablilla	48	SSV	López et al., 2001
Chascomús	Buenos Aires	Laguna Chascomús	48	SSV	López et al., 2001
Guaminí	Buenos Aires	Laguna del Monte	98	SSV	López et al., 2001
Arroyo Venado	Buenos Aires	Laguna del Venado	98	SSV	López et al., 2001
Navarro	Buenos Aires	Laguna Navarro	48	SSV	López et al., 2001
-	Córdoba	Río Segundo	94	END	Bistoni y Hued, 2002
Otamendi	Buenos Aires	Arroyo el Pescado	36	EPS	Liotta et al., 2003
Colonia Carlos Pellegrini	Corrientes	Laguna Iberá	24	EPS	Casciotta et al., 2003a

ORDEN: **Characiformes**

FAMILIA: **Curimatidae**

SUBFAMILIA: -

Potamorhina squamoralevis (Braga y Azpelicueta, 1983)

NOMBRE VULGAR: **Sabalito, blanquillo, yulilla**

NOMBRE VULGAR EN INGLÉS: -

SINONIMOS: **Semitapiscis squamoralevis, Gasterostomus latior, Anodus latior**

LOCALIDAD TIPO: **Río Paraná en Rosario**

PRIMERA LOCALIDAD EN ARGENTINA: **Río Paraná en Rosario**

ESTADO DE CONSERVACIÓN: -

OBSERVACIONES: -



DETALLE DE LOS REGISTROS

LOCALIDAD	PROVINCIA	CUERPO DE AGUA	CUENCA	REGIÓN	CITA
Clorinda	Formosa	Río Paraguay (en Asunción)	13	EPS	Ringuelet et al., 1967
Buenos Aires	Buenos Aires	Río de la Plata	9	EPS	Ringuelet et al., 1967
Corrientes	Corrientes	Río Riachuelo (dos estaciones)	23	EPS	Bonetto et al., 1978
Santa Fe	Santa Fe	Laguna Los Matadores en la isla Clucellas	30	EPS	C. de Yuan et al., 1984
Corrientes	Corrientes	Lagunas (8) de llanura aluvial del río Paraná medio entre Corrientes y Goya	17	EPS	P. de Hassan y C. de Yuan, 1985
Santa Fe	Santa Fe	Lagunas (19) de llanura aluvial cerca de Santa Fe, en los ríos Colastiné, Tragadero y Sirgadero	17	EPS	P. de Hassan y C. de Yuan, 1985
Paraná	Entre Ríos	Laguna La Cuarentena	17	EPS	Oldani y Tablado, 1985
Clorinda	Formosa	Río Paraguay (en Asunción)	13	EPS	Géry et al., 1987
Formosa	Formosa	Varias lagunas de la llanura aluvial del Río Paraguay	16	EPS	P. de Hassan y C. de Yuan, 1988
Resistencia	Chaco	Ambientes de desbordes del río Negro	22	EPS	Azpelicueta y Braga, 1991
Rosario	Santa Fe	Río Paraná	37	EPS	Azpelicueta y Braga, 1991
Barranqueras	Chaco	Río Negro	22	EPS	Azpelicueta y Braga, 1991
La Plata	Buenos Aires	Río de la Plata	9	EPS	Azpelicueta y Braga, 1991
Posadas	Misiones	Arroyo Zaimán	12	MIS	Azpelicueta y Braga, 1991
Puerto Bermejo	Chaco	Río Paraguay	16	EPS	Azpelicueta y Braga, 1991
Candelaria	Misiones	Arroyo Anselmo	12	MIS	Azpelicueta y Braga, 1991
Santa Ana	Misiones	Arroyo Yabebirí	12	MIS	Azpelicueta y Braga, 1991
Luna Muerta	Salta	Río Bermejo	20	POR	Azpelicueta y Braga, 1991
-	Entre Ríos	Río Paraná Pavón	37	EPS	Azpelicueta y Braga, 1991
-	Misiones	Río Paraná	10	MIS	García, 1992
San Nicolás	Buenos Aires	Río Paraná Guazú	37	EPS	Liotta et al., 1995/96
Lima	Buenos Aires	Río Paraná de las Palmas	37	EPS	Mercado et al., 1998
Puerto Valle	Corrientes	Río Paraná superior (Nemesio Parma y/o Puerto Valle)	10	EPS	Roa y Permingeat, 1999

ORDEN: **Characiformes**

FAMILIA: **Curimatidae**

SUBFAMILIA: -

Psectrogaster curviventris Eigenmann y Kennedy, 1903

NOMBRE VULGAR: **Sabalito, llorona, blanquillo**

NOMBRE VULGAR EN INGLÉS: -

SINONIMOS: **Pseudopsectrogaster curviventris, Hamatichthys ciliatus, Curimatus ciliatus**

LOCALIDAD TIPO: **Asunción, Paraguay**

PRIMERA LOCALIDAD EN ARGENTINA: **Río Paraná superior**

EN ARGENTINA:

ESTADO DE CONSERVACIÓN: -

OBSERVACIONES: -



DETALLE DE LOS REGISTROS

LOCALIDAD	PROVINCIA	CUERPO DE AGUA	CUENCA	REGIÓN	CITA
-	Formosa	Río Pilcomayo (sin más datos)	14	?	Ringuelet et al., 1967
-	Misiones	Río Paraná	10	MIS	Ringuelet et al., 1967
Corrientes	Corrientes	Río Paraná	17	EPS	Ringuelet et al., 1967
Ituzaingó	Corrientes	Río Paraná en Isla Apipé Grande	10	EPS	Ringuelet et al., 1967
Santa Catalina	Formosa	Riacho Inglés	16	EPS	Ringuelet et al., 1967
-	Formosa	Laguna Salada	16	EPS	Ringuelet et al., 1967
Corrientes	Corrientes	Río Riachuelo (dos estaciones)	23	EPS	Bonetto et al., 1978
Corrientes	Corrientes	Lagunas (8) de llanura aluvial del río Paraná medio entre Corrientes y Goya	17	EPS	P. de Hassan y C. de Yuan, 1985
Santa Fe	Santa Fe	Lagunas (19) de llanura aluvial cerca de Santa Fe, en los ríos Colastiné, Tragadero y Sirgadero	17	EPS	P. de Hassan y C. de Yuan, 1985
Paraná	Entre Ríos	Laguna La Cuarentena	17	EPS	Oldani y Tablado, 1985
Clorinda	Formosa	Río Paraguay (en Asunción)	13	EPS	Géry et al., 1987
Formosa	Formosa	Varias lagunas de la llanura aluvial del Río Paraguay	16	EPS	P. de Hassan y C. de Yuan, 1988
Bella Vista	Corrientes	Riacho El Carrizal	17	EPS	Azpelicueta y Braga, 1991
Eldorado	Misiones	Río Paraná superior	10	MIS	Azpelicueta y Braga, 1991
Candelaria	Misiones	Arroyo Anselmo	12	MIS	Azpelicueta y Braga, 1991
Tres Fronteras	Misiones	Río Paraná cerca de la desemb del río Iguazú	11	MIS	Azpelicueta y Braga, 1991
Pirá Virá	Formosa	Riacho Pirá-Virá	16	EPS	Azpelicueta y Braga, 1991
Resistencia	Chaco	Ambientes de desbordes del río Negro	22	EPS	Azpelicueta y Braga, 1991
Santa Ana	Misiones	Arroyo Yabebirí	12	MIS	Azpelicueta y Braga, 1991
Paso Lagraña	Corrientes	Río Riachuelo	23	EPS	Azpelicueta y Braga, 1991
Las Palmas	Chaco	Río Quia	16	EPS	Azpelicueta y Braga, 1991
Posadas	Misiones	Arroyo Zaimán	12	MIS	Azpelicueta y Braga, 1991
Resistencia	Chaco	Río Paraná	22	EPS	Azpelicueta y Braga, 1991

Barranqueras	Chaco	Río Negro	22	EPS	Azpelicueta y Braga, 1991
-	Misiones	Río Paraná	10	MIS	García, 1992
Puerto Valle	Corrientes	Río Paraná superior (Nemesio Parma y/o Puerto Valle)	10	EPS	Roa y Permingeat, 1999
San Nicolás	Buenos Aires	Laguna en el Arroyo Yaguarón	37	EPS	Liotta et al., 2001
-	Salta	Río Bermejo	20	POR	Gonzo, 2003

ORDEN: **Characiformes**

FAMILIA: **Curimatidae**

SUBFAMILIA: -

Steindachnerina biornata (Braga y Azpelicueta, 1987)

NOMBRE VULGAR: **Sabalito**

NOMBRE VULGAR EN INGLÉS: -

SINONIMOS: **Curimata biornata, C. stigmosa**

LOCALIDAD TIPO: **Arroyo Juan Blanco, Magdalena, Bs As**

PRIMERA LOCALIDAD EN ARGENTINA: **Arroyo Juan Blanco, Magdalena, Bs As**

ESTADO DE CONSERVACIÓN: -

OBSERVACIONES: -



DETALLE DE LOS REGISTROS

LOCALIDAD	PROVINCIA	CUERPO DE AGUA	CUENCA	REGIÓN	CITA
Magdalena	Buenos Aires	Arroyo Juan Blanco	47	EPS	Braga y Azpelicueta, 1987
Ignacio Correas	Buenos Aires	Arroyo Ignacio Correas	47	EPS	Braga y Azpelicueta, 1987
Berisso	Buenos Aires	Arroyo Zapata	47	EPS	Braga y Azpelicueta, 1987
Berisso	Buenos Aires	Río de la Plata	47	EPS	Braga y Azpelicueta, 1987
Gregorio de Laferrere	Buenos Aires	Río Matanza	47	EPS	Braga y Azpelicueta, 1987
Santa Fe	Santa Fe	Madrejón próximo al río Colastiné	17	EPS	Azpelicueta y Braga, 1991
Ubajay	Entre Ríos	Arroyo El Palmar	39	RUI	Azpelicueta y Braga, 1991
Concordia	Entre Ríos	Arroyo Yuquerí Grande	45	RUI	Azpelicueta y Braga, 1991
Berisso	Buenos Aires	Canteras de Los Talas	47	EPS	Azpelicueta y Braga, 1991
San Pedro	Buenos Aires	Río Paraná	37	EPS	Azpelicueta y Braga, 1991
Berisso	Buenos Aires	Arroyo El Pescado	47	EPS	Almirón com. pers. en Almirón et al., 1992
Los Talas	Buenos Aires	Charcas de Los Talas	47	EPS	Almirón com. pers. en Almirón et al., 1992
Punta Indio	Buenos Aires	Arroyo Villoldo	47	EPS	Almirón com. pers. en Almirón et al., 1992
San Nicolás	Buenos Aires	Río Paraná Guazú	37	EPS	Liotta et al., 1995/96
Concordia	Entre Ríos	Río Uruguay en Salto Grande	39	RUI	Delfino et al., 1997
-	Buenos Aires	Río de la Plata	9	EPS	Nion, 1998
Ignacio Correas	Buenos Aires	Arroyo El Pescado y ruta 11	47	EPS	Almirón et al., 2000
Otamendi	Buenos Aires	Canales de drenaje al río Paraná de las Palmas	37	EPS	Liotta et al., 2003
Victoria	Entre Ríos	Riacho Victoria y ambientes asociados	37	EPS	Liotta y Giacosa, obs pers

ORDEN: **Characiformes**

FAMILIA: **Curimatidae**

SUBFAMILIA: -

Steindachnerina brevipinna (Eigenmann y Eigenmann, 1889)

NOMBRE VULGAR: **Sabalito, blanquillo, huevada**

NOMBRE VULGAR EN INGLÉS: -

SINONIMOS: **Cruxentina brevipinna, Pseudocurimata nitens**

LOCALIDAD TIPO: **Rosario y La Plata**

PRIMERA LOCALIDAD EN ARGENTINA: **Rosario y La Plata**

ESTADO DE CONSERVACIÓN: **Rara (Chebez, 1994; López et al., 2003)**

OBSERVACIONES: -



DETALLE DE LOS REGISTROS

LOCALIDAD	PROVINCIA	CUERPO DE AGUA	CUENCA	REGIÓN	CITA
-	-	Río Paraná	17	EPS	Ringuelet et al., 1967
Hickmann	Salta	Río Bermejo	18	EPS	Ringuelet et al., 1967
Clorinda	Formosa	Río Paraguay (en Asunción)	13	EPS	Ringuelet et al., 1967
Buenos Aires	Buenos Aires	Río de la Plata	9	EPS	Ringuelet et al., 1967
San Pedro	Buenos Aires	Río Paraná	37	EPS	Ringuelet et al., 1967
Rosario	Santa Fe	Río Paraná	37	EPS	Ringuelet et al., 1967
Corrientes	Corrientes	Río Riachuelo (dos estaciones)	23	EPS	Bonetto et al., 1978
-	Corrientes	Lagunas de la cuenca del río Riachuelo	23	EPS	Bonetto et al., 1978
Concordia	Entre Ríos	Arroyo Yuquerí	45	RUI	López et al., 1980
Santa Fe	Santa Fe	Río Colastiné	17	EPS	Azpelicueta y Braga, 1980
Santa Fe	Santa Fe	Laguna Setúbal	29	EPS	Azpelicueta y Braga, 1980
Bella Vista	Corrientes	Riacho El Carrizal	17	EPS	López et al., 1980
-	Corrientes	Esteros del Iberá	24	EPS	Bonetto et al., 1981a
Ubajay	Entre Ríos	Arroyo Los Loros, en PN El Palmar	45	RUI	Fernández Santos et al., 1982
Ubajay	Entre Ríos	Arroyo Concepción (dos estaciones)	45	RUI	López et al., 1984b
Clodomiro Ledesma	Entre Ríos	Cañada Venancio	45	RUI	López et al., 1984b
Concordia	Entre Ríos	Río Uruguay en Salto Grande	39	RUI	López et al., 1984b
Corrientes	Corrientes	Lagunas (8) de llanura aluvial del río Paraná medio entre Corrientes y Goya	17	EPS	P. de Hassan y C. de Yuan, 1985
Diamante	Entre Ríos	Lagunas de islas Don José y Don García	17	EPS	C. de Yuan y P. de Hassan, 1985
-	Entre Ríos	Río Uruguay en embalse Salto Grande (6 estaciones)	39	RUI	Prenski y Baigún, 1986
Santa María	Misiones	Boca del río Ijuí	40	MIS	Bertoletti et al., 1990
Puerto San Isidro	Misiones	Río Uruguay	40	MIS	Bertoletti et al., 1990
Posadas	Misiones	Río Paraná	10	MIS	Azpelicueta y Braga, 1991
Formosa	Formosa	Río Paraguay	13	EPS	Azpelicueta y Braga, 1991

San Francisco del Laishi	Formosa	Riacho Salado	20	EPS	Azpelicueta y Braga, 1991
Coronda	Santa Fe	Río Coronda	17	EPS	Azpelicueta y Braga, 1991
Itacaruaré	Misiones	Río Uruguay	40	MIS	Azpelicueta y Braga, 1991
San Javier	Misiones	Río Uruguay	40	MIS	Azpelicueta y Braga, 1991
Oro Verde	Misiones	Río Paraná	10	MIS	Azpelicueta y Braga, 1991
Santa Ana	Misiones	Arroyo Yabebirí	12	MIS	Azpelicueta y Braga, 1991
Eldorado	Misiones	Río Paraná superior	10	MIS	Azpelicueta y Braga, 1991
Candelaria	Misiones	Arroyo Anselmo	12	MIS	Azpelicueta y Braga, 1991
Francesa Cue	Formosa	Arroyo Francesa Cué	14	?	Azpelicueta y Braga, 1991
-	Formosa	Laguna López	14	POR	Azpelicueta y Braga, 1991
Luna Muerta	Salta	Río Piedras	20	POR	Azpelicueta y Braga, 1991
Colón	Entre Ríos	Río Uruguay	39	RUI	Azpelicueta y Braga, 1991
Concepción del Uruguay	Entre Ríos	Río Uruguay	39	RUI	Azpelicueta y Braga, 1991
Resistencia	Chaco	Ambientes de desbordes del río Negro	22	EPS	Azpelicueta y Braga, 1991
Puerto Vilelas	Chaco	Río Paraná	17	EPS	Azpelicueta y Braga, 1991
Corrientes	Corrientes	Río Paraná	17	EPS	Azpelicueta y Braga, 1991
Ituzaingó	Corrientes	Río Paraná en Isla Apipé Grande	10	EPS	Azpelicueta y Braga, 1991
San Cosme	Corrientes	Esteros del río Riachuelo	23	EPS	Azpelicueta y Braga, 1991
Mburucuyá	Corrientes	-	23	EPS	Azpelicueta y Braga, 1991
Tres Fronteras	Misiones	Río Paraná cerca de la desemb del río Iguazú	11	MIS	Azpelicueta y Braga, 1991
El Gato	Formosa	Arroyo Mbiguá, bañados o estanques aledaños	20	EPS	Azpelicueta y Yanosky, 1992
-	Misiones	Río Paraná	10	MIS	García, 1992
San Nicolás	Buenos Aires	Río Paraná Guazú	37	EPS	Liotta et al., 1995/96
Caá Catí	Corrientes	Laguna de Caá Catí	23	EPS	Fernández y Butí, 1996
Concordia	Entre Ríos	Río Uruguay en Salto Grande	39	RUI	Delfino et al., 1997
Lima	Buenos Aires	Río Paraná de las Palmas	37	EPS	Mercado et al., 1998
Puerto Valle	Corrientes	Río Paraná superior (Nemesio Parma y/o Puerto Valle)	10	EPS	Roa y Permingeat, 1999
Colonia Carlos Pellegrini	Corrientes	Laguna de Iberá	24	EPS	Casciotta et al., 2003a

ORDEN: **Characiformes**

FAMILIA: **Curimatidae**

SUBFAMILIA: -

Steindachnerina conspersa (Holmberg, 1891)

NOMBRE VULGAR: **Sabalito**

NOMBRE VULGAR EN INGLÉS: -

SINONIMOS: **Pseudocurimata bimaculata**

LOCALIDAD TIPO: **Río Paraguay, Formosa**

PRIMERA LOCALIDAD EN ARGENTINA: **Río Paraguay, Formosa**

ESTADO DE CONSERVACIÓN: -

OBSERVACIONES: -



DETALLE DE LOS REGISTROS

LOCALIDAD	PROVINCIA	CUERPO DE AGUA	CUENCA	REGIÓN	CITA
La Florencia	Formosa	Río Teuquito	20	EPS	Ringuelet et al., 1967
Francesa Cue	Formosa	Arroyo Francesa Cué	14	?	Ringuelet et al., 1967
San Hilario	Formosa	Esteros del Riacho San Hilario	16	EPS	Ringuelet et al., 1967
Santa Catalina	Formosa	Riacho Inglés	16	EPS	Ringuelet et al., 1967
-	Formosa	Laguna Salada	16	EPS	Ringuelet et al., 1967
Estancia Laguna Oca	Formosa	Esteros Laguna Oca	16	EPS	Ringuelet et al., 1967
Hickmann	Salta	Pozo de las Conchas	18	POR	Ringuelet et al., 1967
-	Formosa	Río Pilcomayo (sin más datos)	14	?	Ringuelet et al., 1967
Clorinda	Formosa	Río Paraguay (en Asunción)	13	EPS	Ringuelet et al., 1967
-	-	Río Paraná	17	EPS	Ringuelet et al., 1967
Formosa	Formosa	Río Paraguay	13	EPS	Ringuelet et al., 1967
Ituzaingó	Corrientes	Río Paraná en Isla Apipé Grande	10	EPS	Ringuelet et al., 1967
-	Corrientes	Lagunas de la cuenca del río Riachuelo	23	EPS	Bonetto et al., 1978
Corrientes	Corrientes	Río Riachuelo (dos estaciones)	23	EPS	Bonetto et al., 1978
Resistencia	Chaco	Lagunas Pelón y Ferré (km 1216 del río Paraná)	17	EPS	C. de Yuan y Oliveros, 1979
Ramadita	Chaco	Lagunas Sombrero y Bella (km 1170 del río Paraná)	17	EPS	C. de Yuan y Oliveros, 1979
Puerto Piracuacito	Santa Fe	Laguna Yuruhatá (km 1085 del río Paraná)	17	EPS	C. de Yuan y Oliveros, 1979
-	Corrientes	Esteros del Iberá	24	EPS	Bonetto et al., 1981a
San Pedro	Buenos Aires	Lagunas de llanura de inundación	37	EPS	C. de Yuan y P. de Hassan, 1985
Corrientes	Corrientes	Lagunas (8) de llanura aluvial del río Paraná medio entre Corrientes y Goya	17	EPS	P. de Hassan y C. de Yuan, 1985
Clorinda	Formosa	Río Paraguay (en Asunción)	13	EPS	Géry et al., 1987
Puerto Iguazú	Misiones	Río Paraná (desemb del río Monday, Paraguay)	10	MIS	Géry et al., 1987
Formosa	Formosa	Varias lagunas de la llanura aluvial del Río Paraguay	16	EPS	P. de Hassan y C. de Yuan, 1988
Estancia Yacaré	Formosa	Riacho Monte Lindo Chico	16	EPS	Azpelicueta y Braga, 1991

Río de Oro	Chaco	Río de Oro	16	EPS	Azpelicueta y Braga, 1991
Laguna Blanca	Chaco	Río Negro	22	EPS	Azpelicueta y Braga, 1991
Resistencia	Chaco	Ambientes de desbordes del río Negro	22	EPS	Azpelicueta y Braga, 1991
San Cosme	Corrientes	Esteros del río Riachuelo	23	EPS	Azpelicueta y Braga, 1991
Luna Muerta	Salta	Río Piedras	20	POR	Azpelicueta y Braga, 1991
Misión Yacaré	Salta	Río Teuco	20	POR	Azpelicueta y Braga, 1991
-	Formosa	-	16	EPS	Menni et al., 1992
San Nicolás	Buenos Aires	Río Paraná Guazú	37	EPS	Liotta et al., 1995/96
Colonia Carlos Pellegrini	Corrientes	Laguna de Iberá	24	EPS	Casciotta et al., 2003a

ORDEN: **Characiformes**

FAMILIA: **Prochilodontidae**

SUBFAMILIA: -

Prochilodus argenteus Agassiz, 1829; Spix y Agassiz, 1829

NOMBRE VULGAR: **Sábalo**

NOMBRE VULGAR EN INGLÉS: -

SINONIMOS: **Prochilodus marggravii**

LOCALIDAD TIPO: **Río San Francisco, Brasil**

PRIMERA LOCALIDAD EN ARGENTINA: **Resistencia, Chaco Central, Misiones**

ESTADO DE CONSERVACIÓN: -

OBSERVACIONES: -



DETALLE DE LOS REGISTROS

LOCALIDAD	PROVINCIA	CUERPO DE AGUA	CUENCA	REGIÓN	CITA
-	Misiones	Río Paraná	10	MIS	Ringuelet et al., 1967
Resistencia	Chaco	Río Paraná	17	EPS	Ringuelet et al., 1967

ORDEN: **Characiformes**

FAMILIA: **Prochilodontidae**

SUBFAMILIA: -

Prochilodus lineatus (Valenciennes, 1836)

NOMBRE VULGAR: **Sábalo**

NOMBRE VULGAR EN INGLÉS: -

SINONIMOS: **P. platensis, P. scrofa**

LOCALIDAD TIPO: **América del Sur**

PRIMERA LOCALIDAD
EN ARGENTINA: **"La Plata"**

ESTADO DE CONSERVACIÓN: -

OBSERVACIONES: **P. scrofa sería un sinónimo (Castro y Vari, 2003)**



DETALLE DE LOS REGISTROS

LOCALIDAD	PROVINCIA	CUERPO DE AGUA	CUENCA	REGIÓN	CITA
Posadas	Misiones	Río Paraná	10	MIS	Ringuelet et al., 1967
Los Quiroga	Santiago del Estero	Dique Los Quiroga	86	END	Ringuelet et al., 1967
San Pedro	Buenos Aires	Río Paraná Guazú	37	EPS	Ringuelet et al., 1967
Chascomús	Buenos Aires	Laguna Chascomús	48	SSV	Ringuelet et al., 1967
-	Salta	Junta río Juramento y San Ignacio	29	POR	Ringuelet et al., 1967
Puerto Iguazú	Misiones	Río Paraná	10	MIS	Ringuelet et al., 1967
Chicligasta	Tucumán	Río Marapa	86	END	Ringuelet et al., 1967
Ituzaingó	Corrientes	Río Paraná en Isla Apipé Grande	10	EPS	Ringuelet et al., 1967
Luna Muerta	Salta	Río Piedras	20	POR	Ringuelet et al., 1967
Clorinda	Formosa	Río Paraguay (en Asunción)	13	EPS	Ringuelet et al., 1967
Los Gómez	Tucumán	Río Salí	86	END	Ringuelet et al., 1967
-	Formosa	Río Pilcomayo (sin más datos)	14	?	Ringuelet et al., 1967
Corrientes	Corrientes	Río Paraná	17	EPS	Ringuelet et al., 1967
Concordia	Entre Ríos	Río Uruguay	39	RUI	Ringuelet et al., 1967
Guauguaychú	Entre Ríos	Río Uruguay	39	RUI	Ringuelet et al., 1967
Santa Fe	Santa Fe	Río Paraná	17	EPS	Ringuelet et al., 1967
Rosario	Santa Fe	Río Paraná	37	EPS	Ringuelet et al., 1967
Los Talas	Buenos Aires	Río de la Plata	9	EPS	Ringuelet et al., 1967
Cambaceres	Buenos Aires	Río de la Plata	9	EPS	Ringuelet et al., 1967
Punta Lara	Buenos Aires	Río de la Plata	9	EPS	Ringuelet et al., 1967
La Mazaruca	Entre Ríos	cerca del río Paraná Ibicuy	37	EPS	Ringuelet et al., 1967
Burruyacu	Tucumán	Río Abajo, afl. del Cajón?	85	POR	Ringuelet et al., 1967
-	Buenos Aires	Río Salado de Buenos Aires	48	SSV	Ringuelet et al., 1967
Santo Tomé	Santa Fe	Lagunas (dos) en isla El Vado del río Salado	29	EPS	Bonetto et al., 1969
Santo Tomé	Santa Fe	Lagunas (seis) en isla Los Sapos del río Salado	29	EPS	Bonetto et al., 1969
Cayastá	Santa Fe	Laguna El Tacuaral y Zanjón del Baño, en Isla El Pueblo	17	EPS	Bonetto et al., 1970a

Santa Fe	Santa Fe	Laguna La Mira y madrejón El Negro en Isla Carabajal	17	EPS	Bonetto et al., 1970a
Colonia Km 503	Formosa	Río Bermejo	20	POR	Bonetto et al., 1971
Mburucuyá	Corrientes	Río Santa Lucía	24	EPS	Bonetto et al., 1971
Concepción del Uruguay	Entre Ríos	Río Uruguay	39	RUI	Bonetto et al., 1971
Santa Rosa	Santa Fe	Río San Javier	17	EPS	Bonetto et al., 1971
San Javier	Santa Fe	Lagunas El Tembleque y Los Jacintos	27	EPS	Bonetto et al., 1971
Carcarañá	Santa Fe	Río Carcarañá	31	EPS	Bonetto et al., 1971
Paso Aguirre	Corrientes	Río Paraná	17	EPS	Bonetto et al., 1971
Presidencia Roca		Río Bermejo	20	EPS	Bonetto et al., 1971
-	Formosa	Río Bermejo	20	EPS	Bonetto et al., 1971
Villa Escolar	Formosa	Río Bermejo	20	EPS	Bonetto et al., 1971
El Yacaré	Formosa	Río Bermejo	20	POR	Bonetto et al., 1971
Puerto Lavalle	Chaco	Río Bermejo	20	EPS	Bonetto et al., 1971
Laguna Paiva	Santa Fe	Río Colastiné ?	30	EPS	Bonetto et al., 1971
Baradero	Buenos Aires	Riacho Baradero	37	EPS	Bonetto et al., 1971
Empalme San Carlos	Santa Fe	Río Salado	29	EPS	Bonetto et al., 1971
Esperanza	Santa Fe	Río Salado	29	EPS	Bonetto et al., 1971
Cululú	Santa Fe	Río Salado	29	EPS	Bonetto et al., 1971
Santo Domingo	Santa Fe	Río Salado	29	EPS	Bonetto et al., 1971
Monte Vera	Santa Fe	Laguna Guadalupe	30	EPS	Bonetto et al., 1971
Pampa del Indio	Chaco	Río Teuco	20	POR	Bonetto et al., 1971
Sauce Viejo	Santa Fe	Río Coronda	17	EPS	Bonetto et al., 1971
Campo Andino	Santa Fe	Río San Javier	17	EPS	Bonetto et al., 1971
Paiquín	Santa Fe	Arroyo Saladillo Amargo	29	EPS	Bonetto et al., 1971
San Justo	Santa Fe	Río Salado	29	EPS	Bonetto et al., 1971
Cacique Aricaiquín	Santa Fe	Arroyo Saladillo Dulce	27	EPS	Bonetto et al., 1971
La Brava	Santa Fe	Arroyo Saladillo Dulce	27	EPS	Bonetto et al., 1971
Colonia Teresa	Santa Fe	Arroyo Saladillo Dulce	27	EPS	Bonetto et al., 1971
San José del Rincón	Santa Fe	Laguna Guadalupe	17	EPS	Bonetto et al., 1971
Coronda	Santa Fe	Río Coronda	17	EPS	Bonetto et al., 1971
Monte Caseros	Corrientes	Río Uruguay (tres estaciones en la actual cola del embalse Salto Grande)	39	RUI	Sierra et al., 1977
-	Corrientes	Lagunas de la cuenca del río Riachuelo	23	EPS	Bonetto et al., 1978
Corrientes	Corrientes	Río Riachuelo (dos estaciones)	23	EPS	Bonetto et al., 1978
-	Santa Fe	Laguna Curuzú-Chalí (km 781 del río Paraná)	17	EPS	C. de Yuan y Oliveros, 1979
San Javier	Santa Fe	Laguna Cartagena (km 817 del río Paraná)	17	EPS	C. de Yuan y Oliveros, 1979
Resistencia	Chaco	Lagunas Pelón y Ferré (km 1216 del río Paraná)	17	EPS	C. de Yuan y Oliveros, 1979
Bahía Asunción	Formosa	Río Paraguay	13	EPS	Bonetto et al., 1981b
Posadas	Misiones	Río Paraná	10	MIS	Bonetto et al., 1981b
Puerto Iguazú	Misiones	Río Paraná	10	MIS	Bonetto et al., 1981b
Corrientes	Corrientes	Río Paraná	17	EPS	Bonetto et al., 1981b
-	Corrientes	Esteros del Iberá	24	EPS	Bonetto et al., 1981a
Ituzaingó	Corrientes	Río Paraná	10	EPS	Bonetto et al., 1981b

-	Chaco	Río Bermejo	20	EPS	Martínez, 1983
El Tunal	Salta	Río Juramento	28	POR	Arratia et al., 1983
-	Chaco	Río Paraná medio	17	EPS	Martínez, 1983
Magdalena	Buenos Aires	Río de la Plata	47	EPS	Miquelarena, 1984
Bella Vista	Corrientes	Riacho El Carrizal	17	EPS	Miquelarena, 1984
Santa Fe	Santa Fe	Laguna Los Matadores en la isla Clucellas	30	EPS	C. de Yuan et al., 1984
Santa Fe	Santa Fe	Lagunas (19) de llanura aluvial cerca de Santa Fe, en los ríos Colastiné, Tragadero y Sirgadero	17	EPS	P. de Hassan y C. de Yuan, 1985
Corrientes	Corrientes	Lagunas (8) de llanura aluvial del río Paraná medio entre Corrientes y Goya	17	EPS	P. de Hassan y C. de Yuan, 1985
Paraná	Entre Ríos	Laguna La Cuarentena	17	EPS	Oldani y Tablado, 1985
Diamante	Entre Ríos	Lagunas de islas Don José y Don García	17	EPS	C. de Yuan y P. de Hassan, 1985
San Pedro	Buenos Aires	Lagunas de llanura de inundación	37	EPS	C. de Yuan y P. de Hassan, 1985
-	Entre Ríos	Río Uruguay en embalse Salto Grande (6 estaciones)	39	RUI	Prenski y Baigún, 1986
Formosa	Formosa	Varias lagunas de la llanura aluvial del Río Paraguay	16	EPS	P. de Hassan y C. de Yuan, 1988
Añatuya	Santiago del Estero	Bañados de Añatuya, del río Salado	29	POR	Casciotta et al., 1989
Banda Bajada	Santiago del Estero	Bañados de Figueroa, del río Salado	29	POR	Casciotta et al., 1989
Los Talas	Buenos Aires	Charcas de Los Talas	47	EPS	Almirón, 1989
Los Gómez	Tucumán	Río Salí	86	END	Miquelarena et al., 1990
Tranquitas	Tucumán	Río Calera	86	END	Miquelarena et al., 1990
Puerto San Isidro	Misiones	Río Uruguay	40	MIS	Bertoletti et al., 1990
-	Córdoba	Bañados de Saladillo	31	POR	Haro et al., 1991
Paso de la Cina	Córdoba	Río Dulce (ambientes lóticos y lénticos)	86	END	Bistoni et al., 1992
-	Misiones	Río Paraná	10	MIS	García, 1992
-	Formosa	-	16	EPS	Menni et al., 1992
Berisso	Buenos Aires	Arroyo El Pescado	47	EPS	Almirón, 1992
Puerto Constanza	Entre Ríos	Río Paraná Guazú	37	EPS	Quintana et al., 1992
Ituzaíngó	Corrientes	Río Paraná	10	EPS	Oldani et al., 1992
Mburucuyá	Corrientes	Laguna Santa Lucía	23	EPS	Baldo et al., 1993/94
Embalse El Cadillal	Tucumán	Embalse C. Gelsi (El Cadillal)	86	END	Butí, 1995
San Nicolás	Buenos Aires	Río Paraná Guazú	37	EPS	Liotta et al., 1995/96
Trancas	Tucumán	Ríos Tala, Salí y Candelaria (12 estaciones)	86	END	Butí y Miquelarena, 1995
Río Cuarto	Córdoba	Río Cuarto	31	POR	Haro y Bistoni, 1996
-	Córdoba	Río Dulce	86	END	Haro y Bistoni, 1996
-	Córdoba	Río Tercero (5 estaciones no discriminadas)	31	POR	Haro et al., 1996
Concordía	Entre Ríos	Río Uruguay debajo de Salto Grande	39	RUI	Espinach Ros et al., 1997
Libertad	Misiones	Arroyo Uruguay-í	12	MIS	Miquelarena et al., 1997
Concordía	Entre Ríos	Río Uruguay en Salto Grande	39	RUI	Delfino et al., 1997
Lima	Buenos Aires	Río Paraná de las Palmas	37	EPS	Mercado et al., 1998
Inriville	Córdoba	Río Carcarañá	31	EPS	Haro et al., 1998
Las Tortugas	Córdoba	Río Carcarañá	31	EPS	Haro et al., 1998

Termas de Río Hondo	Santiago del Estero	Embalse Río Hondo	86	END	Butí y Cancino, 1999
Puerto Valle	Corrientes	Río Paraná superior (Nemesio Parma y/o Puerto Valle)	10	EPS	Roa y Permingeat, 1999
Ignacio Correas	Buenos Aires	Arroyo El Pescado y ruta 11	47	EPS	Almirón et al., 2000
Arrecifes	Buenos Aires	Río Arrecifes (varias localidades)	35	EPS	Liotta, 2000
Chascomús	Buenos Aires	Laguna Chascomús	48	SSV	López et al., 2001
Chascomús	Buenos Aires	Laguna Vitel	48	SSV	López et al., 2001
Rosario de la Frontera	Salta	Río Horcones	85	POR	Gonzo, 2003
PN El Rey	Salta	Río Popayán	20	POR	Gonzo, 2003
Coronel Moldes	Salta	Embalse Cabra Corral	28	POR	Gonzo, 2003
Fortín Belgrano	Salta	Río Bermejo	20	POR	Gonzo, 2003
La Quena	Salta	Río Bermejo	20	POR	Gonzo, 2003
Rosario	Santa Fe	Riacho Paranacito y ambientes asociados	37	EPS	Liotta y Giacosa, obs pers
Otamendi	Buenos Aires	Río Paraná de las Palmas	37	EPS	Liotta et al., 2003
Victoria	Entre Ríos	Riacho Barrancoso y ambientes asociados	37	EPS	Liotta y Giacosa, obs pers
-	Salta	Río Urueña	85	POR	Gonzo, 2003

ORDEN: **Characiformes**

FAMILIA: **Anostomidae**

SUBFAMILIA: -

Abramites hypselonotus (Günther, 1868)

NOMBRE VULGAR: **Boguita**

NOMBRE VULGAR EN INGLÉS: **Marbled headstander**

SINONIMOS: **Leporinus solarii, Anostomus trimaculatus**

LOCALIDAD TIPO: **Xeberos, Amazonas superior, Perú**

PRIMERA LOCALIDAD EN ARGENTINA: **Alto Paraná, Misiones**

ESTADO DE CONSERVACIÓN: **Indeterminada (Chebez, 1994; López et al., 2003)**

OBSERVACIONES: **De importancia ornamental (Gómez et al., 1993/94)**



DETALLE DE LOS REGISTROS

LOCALIDAD	PROVINCIA	CUERPO DE AGUA	CUENCA	REGIÓN	CITA
Santa Fe	Santa Fe	Laguna Setúbal	29	EPS	Ringuelet et al., 1967
Ituzaingó	Corrientes	Río Paraná en Isla Apipé Grande	10	EPS	Ringuelet et al., 1967
Itatí	Corrientes	Río Paraná	10	EPS	Ringuelet et al., 1967
-	Chaco	Río Paraná medio	17	EPS	Martínez, 1983
-	Chaco	Río Paraguay	13	EPS	Martínez, 1983
Bella Vista	Corrientes	Río Paraná y lagunas temporarias en Isla del Toro	17	EPS	Iriart et al., 1985
Candelaria	Misiones	Río Paraná (en Campichuelo, Paraguay)	10	MIS	Géry et al., 1987
-	Misiones	Río Paraná	10	MIS	García, 1992
Buenos Aires	Buenos Aires	Río de la Plata	9	EPS	Braga, 1993
Coronda	Santa Fe	Laguna al sur de Coronda	17	EPS	Braga, 1993
Corrientes	Corrientes	Río Paraná	17	EPS	Braga, 1993
Río de Oro	Chaco	Río de Oro	16	EPS	Braga, 1993
Victoria	Entre Ríos	Riacho Barrancoso y ambientes asociados	37	EPS	Liotta y Giacosa, obs pers
Victoria	Entre Ríos	Riacho Victoria y ambientes asociados	37	EPS	Liotta y Giacosa, obs pers

ORDEN: **Characiformes**

FAMILIA: **Anostomidae**

SUBFAMILIA: -

Leporellus pictus (Kner, 1859)

NOMBRE VULGAR: **Boga, boguita rayada**

NOMBRE VULGAR EN INGLÉS: -

SINONIMOS: **Leporellus cartledgei**

LOCALIDAD TIPO: **Irisanga, Brasil**

PRIMERA LOCALIDAD EN ARGENTINA: **Río Juramento en Estación Piedras, Salta**

ESTADO DE CONSERVACIÓN: -

OBSERVACIONES: -



DETALLE DE LOS REGISTROS

LOCALIDAD	PROVINCIA	CUERPO DE AGUA	CUENCA	REGIÓN	CITA
Estación Río Piedras	Salta	Río Juramento	29	POR	Ringuelet et al., 1967
Juramento	Salta	Río Juramento	28	POR	Arratia et al., 1983
Puerto Piray	Misiones	Arroyo Pirai Guazú, afl del Paraná	10	MIS	Azpelicueta et al., 1985
-	Misiones	Río Paraná	10	MIS	García, 1992
Oro Verde	Misiones	Río Paraná	10	MIS	Braga, 1993
Eldorado	Misiones	Río Paraná superior	10	MIS	Braga, 1993
Puerto Valle	Corrientes	Río Paraná superior (Nemesio Parma y/o Puerto Valle)	10	EPS	Roa y Permingeat, 1999

ORDEN: **Characiformes**

FAMILIA: **Anostomidae**

SUBFAMILIA: -

Leporinus acutidens (Valenciennes, 1847)

NOMBRE VULGAR: **Boga**

NOMBRE VULGAR EN INGLÉS: **Threespot leporinus**

SINONIMOS: **L. maculatus, Leporinus friderici acutidens (FishBase)**

LOCALIDAD TIPO: **Sudamérica**

PRIMERA LOCALIDAD EN ARGENTINA: **Río de la Plata y río Santiago**

ESTADO DE CONSERVACIÓN: **Indeterminada (Chebez, 1994; López et al., 2003)**

OBSERVACIONES: -



DETALLE DE LOS REGISTROS

LOCALIDAD	PROVINCIA	CUERPO DE AGUA	CUENCA	REGIÓN	CITA
Ituzaingó	Corrientes	Río Paraná en Isla Apipé Grande	10	EPS	Ringuelet et al., 1967
Puerto Iguazú	Misiones	Cataratas del Río Iguazú	11	MIS	Ringuelet et al., 1967
Puerto Iguazú	Misiones	Río Paraná	10	MIS	Ringuelet et al., 1967
Chicligasta	Tucumán	Río Marapa	86	END	Ringuelet et al., 1967
Estación Río Piedras	Salta	Río Juramento	29	POR	Ringuelet et al., 1967
-	Corrientes	Lagunas de la cuenca del río Riachuelo	23	EPS	Bonetto et al., 1978
Corrientes	Corrientes	Río Riachuelo (dos estaciones)	23	EPS	Bonetto et al., 1978
-	Salta	Río Juramento	28	POR	Arratia et al., 1983
Corsa Cué	Corrientes	Río Paraná superior	10	EPS	López et al., 1984a
Corrientes	Corrientes	Lagunas (8) de llanura aluvial del río Paraná medio entre Corrientes y Goya	17	EPS	P. de Hassan y C. de Yuan, 1985
San Pedro	Buenos Aires	Lagunas de llanura de inundación	37	EPS	C. de Yuan y P. de Hassan, 1985
Clorinda	Formosa	Laguna en Asunción	13	EPS	Géry et al., 1987
Formosa	Formosa	Varias lagunas de la llanura aluvial del Río Paraguay	16	EPS	P. de Hassan y C. de Yuan, 1988
-	Buenos Aires	Río de la Plata	9	EPS	Almirón, 1989
-	Misiones	Río Paraná	10	MIS	García, 1992
San Ignacio	Misiones	Río Paraná	10	MIS	Braga, 1993
Eldorado	Misiones	Río Paraná superior	10	MIS	Braga, 1993
Santa Ana	Misiones	Arroyo Yabebiri	12	MIS	Braga, 1993
Libertad	Misiones	Arroyo Urugua-í	12	MIS	Miquelarena et al., 1997
Puerto Valle	Corrientes	Río Paraná superior (Nemesio Parma y/o Puerto Valle)	10	EPS	Roa y Permingeat, 1999

ORDEN: **Characiformes**

FAMILIA: **Anostomidae**

SUBFAMILIA: -

Leporinus lacustris Amaral Campos, 1945

NOMBRE VULGAR: **Boga**

NOMBRE VULGAR EN INGLÉS: -

SINONIMOS: -

LOCALIDAD TIPO: **Pirassununga, San Pablo, Brasil**

PRIMERA LOCALIDAD EN ARGENTINA: **Esteros del río Riachuelo, San Cosme**

ESTADO DE CONSERVACIÓN: -

OBSERVACIONES: -



DETALLE DE LOS REGISTROS

LOCALIDAD	PROVINCIA	CUERPO DE AGUA	CUENCA	REGIÓN	CITA
Resistencia	Chaco	Ambientes de desbordes del río Negro	22	EPS	Braga, 1993
San Cosme	Corrientes	Esteros del río Riachuelo	23	EPS	Braga, 1993
Puerto Valle	Corrientes	Río Paraná superior (Nemesio Parma y/o Puerto Valle)	10	EPS	Roa y Permingeat, 1999
Colonia Carlos Pellegrini	Corrientes	Laguna de Iberá	24	EPS	Casciotta y Almirón, 2000

ORDEN: **Characiformes**

FAMILIA: **Anostomidae**

SUBFAMILIA: -

Leporinus macrocephalus Garavello y Britski, 1988

NOMBRE VULGAR: **Boga**

NOMBRE VULGAR EN INGLÉS: -

SINONIMOS: -

LOCALIDAD TIPO: **Río Cuiabá, Matto Grosso, Brasil**

PRIMERA LOCALIDAD EN ARGENTINA: **Río Eh-eh, Formosa**

ESTADO DE CONSERVACIÓN: -

OBSERVACIONES: -



DETALLE DE LOS REGISTROS

LOCALIDAD	PROVINCIA	CUERPO DE AGUA	CUENCA	REGIÓN	CITA
Riacho He He	Formosa	Riacho Eh Eh	16	EPS	Braga, 1993

ORDEN: **Characiformes**

FAMILIA: **Anostomidae**

SUBFAMILIA: -

Leporinus obtusidens (Valenciennes, 1836)

NOMBRE VULGAR: **Boga, bogón, piaba**

NOMBRE VULGAR EN INGLÉS: -

SINONIMOS: -

LOCALIDAD TIPO: **Buenos Aires**

PRIMERA LOCALIDAD EN ARGENTINA: **Buenos Aires**

ESTADO DE CONSERVACIÓN: **Indeterminada (Chebez, 1994; López et al., 2003)**

OBSERVACIONES: -



DETALLE DE LOS REGISTROS

LOCALIDAD	PROVINCIA	CUERPO DE AGUA	CUENCA	REGIÓN	CITA
Rosario	Santa Fe	Río Paraná	37	EPS	Ringuelet et al., 1967
Estación Río Piedras	Salta	Río Juramento	29	POR	Ringuelet et al., 1967
Burruyacu	Tucumán	Río Abajo, afl. del Cajón?	85	POR	Ringuelet et al., 1967
San Ignacio	Misiones	Río Paraná	10	MIS	Ringuelet et al., 1967
Los Quiroga	Santiago del Estero	Dique Los Quiroga	86	END	Ringuelet et al., 1967
Luna Muerta	Salta	Río Bermejo	20	POR	Ringuelet et al., 1967
Los Gómez	Tucumán	Río Salí	86	END	Ringuelet et al., 1967
Ituzaingó	Corrientes	Río Paraná en Isla Apipé Grande	10	EPS	Ringuelet et al., 1967
Colón	Entre Ríos	Río Uruguay (alrededores de Paysandú)	39	RUI	Ringuelet et al., 1967
-	-	Delta del Paraná	37	EPS	Ringuelet et al., 1967
Santa Fe	Santa Fe	Estanque en Santa Fe	17	EPS	Ringuelet et al., 1967
Buenos Aires	Buenos Aires	Río de la Plata	9	EPS	Ringuelet et al., 1967
Santo Tomé	Santa Fe	Lagunas (dos) en isla El Vado del río Salado	29	EPS	Bonetto et al., 1969
Santo Tomé	Santa Fe	Lagunas (seis) en isla Los Sapos del río Salado	29	EPS	Bonetto et al., 1969
Santa Fe	Santa Fe	Laguna La Mira y madrejón El Negro en Isla Carabajal	17	EPS	Bonetto et al., 1970a
Cayastá	Santa Fe	Laguna El Tacuaral y Zanjón del Baño, en Isla El Pueblo	17	EPS	Bonetto et al., 1970a
Sauce Viejo	Santa Fe	Río Coronda	17	EPS	Bonetto et al., 1971
Corrientes	Corrientes	Río Riachuelo (dos estaciones)	23	EPS	Bonetto et al., 1978
-	Corrientes	Esteros del Iberá	24	EPS	Bonetto et al., 1981a
Guauguaychú	Entre Ríos	Río Uruguay (desembocadura del río Guauguaychú)	39	RUI	Miquelarena, 1984
Concordia	Entre Ríos	Río Uruguay en Salto Grande	39	RUI	López et al., 1984b
Santa Fe	Santa Fe	Laguna Los Matadores en la isla Clucellas	30	EPS	C. de Yuan et al., 1984

Bella Vista	Corrientes	Riacho El Carrizal	17	EPS	Miquelarena, 1984
Corrientes	Corrientes	Lagunas (8) de llanura aluvial del río Paraná medio entre Corrientes y Goya	17	EPS	P. de Hassan y C. de Yuan, 1985
Santa Fe	Santa Fe	Lagunas (19) de llanura aluvial cerca de Santa Fe, en los ríos Colastiné, Tragadero y Sirgadero	17	EPS	P. de Hassan y C. de Yuan, 1985
San Pedro	Buenos Aires	Lagunas de llanura de inundación	37	EPS	C. de Yuan y P. de Hassan, 1985
-	Entre Ríos	Río Uruguay en embalse Salto Grande (6 estaciones)	39	RUI	Prenski y Baigún, 1986
Puerto Iguazú	Misiones	Río Paraná (desemb del río Monday, Paraguay)	10	MIS	Géry et al., 1987
Paraná	Entre Ríos	Laguna La Cuarentena	17	EPS	Tablado et al., 1988
Formosa	Formosa	Varias lagunas de la llanura aluvial del Río Paraguay	16	EPS	P. de Hassan y C. de Yuan, 1988
Los Talas	Buenos Aires	Charcas de Los Talas	47	EPS	Almirón, 1989
Banda Bajada	Santiago del Estero	Bañados de Figueroa, del río Salado	29	POR	Casciotta et al., 1989
Puerto San Isidro	Misiones	Río Uruguay	40	MIS	Bertoletti et al., 1990
Puerto Constanza	Entre Ríos	Río Paraná Guazú	37	EPS	Quintana et al., 1992
-	Misiones	Río Paraná	10	MIS	García, 1992
Ituzaingó	Corrientes	Río Paraná	10	EPS	Oldani et al., 1992
Paso de la Cina	Córdoba	Río Dulce (ambientes lóticos y lénticos)	86	END	Bistoni et al., 1992
Laguna Blanca	Chaco	Río Negro	22	EPS	Braga, 1993
Dique El Cadillal	Tucumán	Embalse El Cadillal	86	END	Braga, 1993
Federación	Entre Ríos	Río Uruguay	39	EPS	Braga, 1993
Barra Concepción	Misiones	Río Uruguay	38	MIS	Braga, 1993
Santo Tomé	Corrientes	Río Uruguay	39	RUI	Braga, 1993
Ingeniero Juárez	Formosa	Laguna en Ing. Juárez	15	POR	Braga, 1993
Gualeguaychú	Entre Ríos	Arroyo Ibicucito	37	RUI	Braga, 1993
Concepción del Uruguay	Entre Ríos	Río Uruguay	39	RUI	Braga, 1993
Resistencia	Chaco	Ambientes de desbordes del río Negro	22	EPS	Braga, 1993
Núñez	Buenos Aires	Playa de Núñez en el río de la Plata	9	EPS	Braga, 1993
-	Corrientes	Río Santa Lucía	24	EPS	Braga, 1993
Santa Fe	Santa Fe	Río Colastiné	17	EPS	Braga, 1993
Luna Muerta	Salta	Río Piedras	20	POR	Braga, 1993
Ibicuy	Entre Ríos	Río Paraná Ibicuy	37	EPS	Braga, 1993
Chicligasta	Tucumán	Río Marapa	86	END	Braga, 1993
La Florencia	Formosa	Río Teuquito	20	EPS	Braga, 1993
Ramallo	Buenos Aires	Río Paraná Guazú	37	EPS	Braga, 1993
La Paz	Entre Ríos	Arroyo Cabayú Cuatía	17	EPS	Braga, 1993
San Nicolás	Buenos Aires	Río Paraná Guazú	37	EPS	Liotta et al., 1995/96
Ramallo	Buenos Aires	Arroyo de las Hermanas	33	EPS	Liotta et al., 1995/96
-	Córdoba	Río Dulce	86	END	Haro y Bistoni, 1996
Concordia	Entre Ríos	Río Uruguay debajo de Salto Grande	39	RUI	Espinach Ros et al., 1997
Concordia	Entre Ríos	Río Uruguay en Salto Grande	39	RUI	Delfino et al., 1997
Paraná	Entre Ríos	Río Paraná, en Islote Municipal de Paraná	17	EPS	Peltzer, 1998

Termas de Río Hondo	Santiago del Estero	Embalse Río Hondo	86	END	Butí y Cancino, 1999
Puerto Valle	Corrientes	Río Paraná superior (Nemesio Parma y/o Puerto Valle)	10	EPS	Roa y Permingeat, 1999
San Nicolás	Buenos Aires	Arroyo del Medio	33	EPS	Liotta, 2000
Misión La Paz	Salta	Río Pilcomayo	14	POR	Gonzo, 2003
-	Salta	Embalse El Tunal	28	POR	Gonzo, 2003
Fortín Belgrano	Salta	Río Bermejo	20	POR	Gonzo, 2003
Colonia Carlos Pellegrini	Corrientes	Laguna de Iberá	24	EPS	Casciotta et al., 2003a
Rosario de la Frontera	Salta	Río Horcones	85	POR	Gonzo, 2003
Rosario	Santa Fe	Riacho Paranacito y ambientes asociados	37	EPS	Liotta y Giacosa, obs pers
La Quena	Salta	Río Bermejo	20	POR	Gonzo, 2003
-	Santa Fe	Río Carcarañá	31	EPS	Haro, com pers en Menni, 2004

ORDEN: **Characiformes**

FAMILIA: **Anostomidae**

SUBFAMILIA: -

Leporinus octofasciatus Steindachner, 1917

NOMBRE VULGAR: **Boga**

NOMBRE VULGAR EN INGLÉS: -

SINONIMOS: **L. fasciatus affinis**

LOCALIDAD TIPO: **Joinville, Santa Catarina, Brasil**

PRIMERA LOCALIDAD EN ARGENTINA: **Cataratas del Iguazú**

ESTADO DE CONSERVACIÓN: -

OBSERVACIONES: -



DETALLE DE LOS REGISTROS

LOCALIDAD	PROVINCIA	CUERPO DE AGUA	CUENCA	REGIÓN	CITA
Puerto Iguazú	Misiones	Cataratas del Río Iguazú	11	MIS	Ringuelet et al., 1967
-	Chaco	Río Paraná medio	17	EPS	Martínez, 1983
-	Chaco	Río Paraguay	13	EPS	Martínez, 1983
-	Misiones	Río Paraná (desemb del río Pirayú, Paraguay)	11	MIS	Géry et al., 1987
-	Misiones	Río Paraná	10	MIS	García, 1992
-	Buenos Aires	Río de la Plata	9	EPS	Nion, 1999

ORDEN: **Characiformes**

FAMILIA: **Anostomidae**

SUBFAMILIA: -

Leporinus pellegrinii Steindachner, 1910

NOMBRE VULGAR: **Boga**

NOMBRE VULGAR EN INGLÉS: -

SINONIMOS: -

LOCALIDAD TIPO: **Surinam**

PRIMERA LOCALIDAD EN ARGENTINA: **Tucumán (Fernández, 1994)**

ESTADO DE CONSERVACIÓN: -

OBSERVACIONES: -



DETALLE DE LOS REGISTROS

LOCALIDAD	PROVINCIA	CUERPO DE AGUA	CUENCA	REGIÓN	CITA
-	Tucumán	-	-	-	Fernández, 1994

ORDEN: **Characiformes**

FAMILIA: **Anostomidae**

SUBFAMILIA: -

Leporinus striatus Kner, 1858

NOMBRE VULGAR: **Boga pintada, boga estriada, trompa roja**

NOMBRE VULGAR EN INGLÉS: -

SINONIMOS: -

LOCALIDAD TIPO: **Irisanga y Caicara, Mato Grasso, Brasil**

PRIMERA LOCALIDAD EN ARGENTINA: **Río Paraná medio**

ESTADO DE CONSERVACIÓN: **Rara (Chebez, 1994; López et al., 2003)**

OBSERVACIONES: -



DETALLE DE LOS REGISTROS

LOCALIDAD	PROVINCIA	CUERPO DE AGUA	CUENCA	REGIÓN	CITA
-	-	Río Paraná Medio (sin más datos)	17	EPS	Ringuelet et al., 1967
Colón	Entre Ríos	Río Uruguay (alrededores de Paysandú)	39	RUI	Ringuelet et al., 1967
Corrientes	Corrientes	Río Riachuelo (dos estaciones)	23	EPS	Bonetto et al., 1978
Monte Grande	Misiones	Arroyo del Medio, afl. del Acaraguá	40	MIS	Miquelarena et al., 1981
Concordia	Entre Ríos	Río Uruguay en Salto Grande	39	RUI	López et al., 1984b
Concepción del Uruguay	Entre Ríos	Arroyo El Molino	45	RUI	López et al., 1984b
Posadas	Misiones	Río Paraná	10	MIS	Miquelarena, 1984
Corrientes	Corrientes	Lagunas (8) de llanura aluvial del río Paraná medio entre Corrientes y Goya	17	EPS	P. de Hassan y C. de Yuan, 1985
-	Entre Ríos	Río Uruguay en embalse Salto Grande (6 estaciones)	39	RUI	Prenski y Baigún, 1986
Santa María	Misiones	Boca del río Ijuí	40	MIS	Bertoletti et al., 1990
Puerto San Isidro	Misiones	Río Uruguay	40	MIS	Bertoletti et al., 1990
-	Misiones	Río Paraná	10	MIS	García, 1992
Oro Verde	Misiones	Río Paraná	10	MIS	Braga, 1993
Río de Oro	Chaco	Río de Oro	16	EPS	Braga, 1993
Corsa Cué	Corrientes	Río Paraná superior	10	EPS	Braga, 1993
Bella Vista	Corrientes	Riacho El Carrizal	17	EPS	Braga, 1993
-	Chaco	Río Negro	22	EPS	Braga, 1993
Santo Tomé	Corrientes	Río Uruguay	39	RUI	Braga, 1993
-	Corrientes	Esteros del Riachuelo	23	EPS	Braga, 1993
Puerto Iguazú	Misiones	Río Paraná	10	MIS	Braga, 1993
Puerto Valle	Corrientes	Río Paraná superior (Nemesio Parma y/o Puerto Valle)	10	EPS	Roa y Permingeat, 1999
-	Buenos Aires	Río de la Plata	9	EPS	Nion, 1999

ORDEN: **Characiformes**

FAMILIA: **Anostomidae**

SUBFAMILIA: -

Pseudanos trimaculatus (Kner, 1858)

NOMBRE VULGAR: **Boguita**

NOMBRE VULGAR EN INGLÉS: **Threespot headstander**

SINONIMOS: **Anostomus trimaculatus**

LOCALIDAD TIPO: **Brasil**

PRIMERA LOCALIDAD EN ARGENTINA: **Itatí, Corrientes**

ESTADO DE CONSERVACIÓN: -

OBSERVACIONES: -



DETALLE DE LOS REGISTROS

LOCALIDAD	PROVINCIA	CUERPO DE AGUA	CUENCA	REGIÓN	CITA
Itatí	Corrientes	Río Paraná	10	EPS	Braga, 1993
Buenos Aires	Buenos Aires	Río de la Plata	9	EPS	Braga, 1993

ORDEN: **Characiformes**

FAMILIA: **Anostomidae**

SUBFAMILIA: -

Schizodon borellii (Boulenger, 1900)

NOMBRE VULGAR: **Boga lisa, boga fina, lisa de agua dulce**

NOMBRE VULGAR EN INGLÉS: -

SINONIMOS: **Schizodon fasciatum, Leporinus platycephalus, S. aff dissimile**

LOCALIDAD TIPO: **Carandazinho, Mato Grosso, Brasil**

PRIMERA LOCALIDAD EN ARGENTINA: **Río Paraná en Corrientes**

ESTADO DE CONSERVACIÓN: -

OBSERVACIONES: -



DETALLE DE LOS REGISTROS

LOCALIDAD	PROVINCIA	CUERPO DE AGUA	CUENCA	REGIÓN	CITA
Santa Catalina	Formosa	Riacho Inglés	16	EPS	Ringuelet et al., 1967
Ituzaingó	Corrientes	Río Paraná en Isla Apipé Grande	10	EPS	Ringuelet et al., 1967
Puerto Primavera	Formosa	Río Pilcomayo	14	?	Ringuelet et al., 1967
Formosa	Formosa	Esteros Laguna Oca	16	EPS	Ringuelet et al., 1967
Colón	Entre Ríos	Río Uruguay (alrededores de Paysandú)	39	RUI	Ringuelet et al., 1967
Corrientes	Corrientes	Río Paraná	17	EPS	Ringuelet et al., 1967
Santo Tomé	Santa Fe	Lagunas (dos) en isla El Vado del río Salado	29	EPS	Bonetto et al., 1969
Santo Tomé	Santa Fe	Lagunas (seis) en isla Los Sapos del río Salado	29	EPS	Bonetto et al., 1969
Santa Fe	Santa Fe	Laguna La Mira y madrejón El Negro en Isla Carabajal	17	EPS	Bonetto et al., 1970a
Cayastá	Santa Fe	Laguna El Tacuaral y Zanjón del Baño, en Isla El Pueblo	17	EPS	Bonetto et al., 1970a
Monte Caseros	Corrientes	Río Uruguay (tres estaciones en la actual cola del embalse Salto Grande)	39	RUI	Sierra et al., 1977
Corrientes	Corrientes	Río Riachuelo (dos estaciones)	23	EPS	Bonetto et al., 1978
-	Chaco	Río Paraná medio	17	EPS	Martínez, 1983
-	Chaco	Río Paraguay	13	EPS	Martínez, 1983
-	Chaco	Río Bermejo	20	EPS	Martínez, 1983
Santa Fe	Santa Fe	Laguna Los Matadores en la isla Clucellas	30	EPS	C. de Yuan et al., 1984
Bella Vista	Corrientes	Riacho El Carrizal	17	EPS	Miquelarena, 1984
Gualeduaychú	Entre Ríos	Río Uruguay (desembocadura del río Gualeduaychú)	39	RUI	Miquelarena, 1984
San Pedro	Buenos Aires	Lagunas de llanura de inundación	37	EPS	C. de Yuan y P. de Hassan, 1985
Santa Fe	Santa Fe	Lagunas (19) de llanura aluvial cerca de Santa Fe, en los ríos Colastiné, Tragadero y Sirgadero	17	EPS	P. de Hassan y C. de Yuan, 1985

Corrientes	Corrientes	Lagunas (8) de llanura aluvial del río Paraná medio entre Corrientes y Goya	17	EPS	P. de Hassan y C. de Yuan, 1985
Clorinda	Formosa	Laguna en Asunción	13	EPS	Géry et al., 1987
Paraná	Entre Ríos	Laguna La Cuarentena	17	EPS	Tablado et al., 1988
Formosa	Formosa	Varias lagunas de la llanura aluvial del Río Paraguay	16	EPS	P. de Hassan y C. de Yuan, 1988
-	Misiones	Río Paraná	10	MIS	García, 1992
Ituzaingó	Corrientes	Río Paraná	10	EPS	Oldani et al., 1992
Puerto Constanza	Entre Ríos	Río Paraná Guazú	37	EPS	Quintana et al., 1992
-	Formosa	-	16	EPS	Menni et al., 1992
Tacanas, Dpto. Trancas	Tucumán	Río Tacanas ?	86	END	Fernández y Aquino, 1993
Río de Oro	Chaco	Río de Oro	16	EPS	Braga, 1993
Ingeniero Juárez	Formosa	Laguna en Ing. Juárez	15	POR	Braga, 1993
Laguna Blanca	Chaco	Río Negro	22	EPS	Braga, 1993
Santa Ana	Misiones	Arroyo Yabebirí	12	MIS	Braga, 1993
Candelaria	Misiones	Río Paraná	10	MIS	Braga, 1993
Oro Verde	Misiones	Río Paraná	10	MIS	Braga, 1993
Eldorado	Misiones	Río Paraná superior	10	MIS	Braga, 1993
Hickmann	Salta	Pozo Las Conchas, río Bermejo	18	POR	Braga, 1993
San Nicolás	Buenos Aires	Río Paraná Guazú	37	EPS	Liotta et al., 1995/96
Concordia	Entre Ríos	Río Uruguay en Salto Grande	39	RUI	Delfino et al., 1997
Lima	Buenos Aires	Río Paraná de las Palmas	37	EPS	Mercado et al., 1998
-	Buenos Aires	Río de la Plata	9	EPS	Nion, 1999
Puerto Valle	Corrientes	Río Paraná superior (Nemesio Parma y/o Puerto Valle)	10	EPS	Roa y Permingeat, 1999
Arrecifes	Buenos Aires	Río Arrecifes (varias localidades)	35	EPS	Liotta, 2000
Rosario	Santa Fe	Riacho Paranacito y ambientes asociados	37	EPS	Liotta y Giacosa, obs pers

ORDEN: **Characiformes**

FAMILIA: **Anostomidae**

SUBFAMILIA: -

Schizodon nasutus Kner, 1858

NOMBRE VULGAR: **Boguita**

NOMBRE VULGAR EN INGLÉS: -

SINONIMOS: -

LOCALIDAD TIPO: **Río Irisanga, Brasil**

PRIMERA LOCALIDAD EN ARGENTINA: **Río Uruguay en Salto Grande**

ESTADO DE CONSERVACIÓN: **Rara (Chebez, 1994; López et al., 2003)**

OBSERVACIONES: -



DETALLE DE LOS REGISTROS

LOCALIDAD	PROVINCIA	CUERPO DE AGUA	CUENCA	REGIÓN	CITA
Concordia	Entre Ríos	Río Uruguay	39	RUI	Miquelarena y Menni, 1983
Santa María	Misiones	Boca del río Ijuí	40	MIS	Bertoletti et al., 1990
Puerto San Isidro	Misiones	Río Uruguay	40	MIS	Bertoletti et al., 1990
-	Misiones	Río Paraná	10	MIS	García, 1992
Santa Ana	Misiones	Arroyo Yabebirí	12	MIS	Braga, 1993
Candelaria	Misiones	Río Paraná	10	MIS	Braga, 1993
Concordia	Entre Ríos	Río Uruguay debajo de Salto Grande	39	RUI	Espinach Ros et al., 1997
Libertad	Misiones	Arroyo Urugua-í	12	MIS	Miquelarena et al., 1997
Puerto Valle	Corrientes	Río Paraná superior (Nemesio Parma y/o Puerto Valle)	10	EPS	Roa y Permingeat, 1999

ORDEN: **Characiformes**

FAMILIA: **Anostomidae**

SUBFAMILIA: -

Schizodon platae (Garman, 1890)

NOMBRE VULGAR: **Boga lisa**

NOMBRE VULGAR EN INGLÉS: -

SINONIMOS: -

LOCALIDAD TIPO: **Rosario, Santa Fe**

PRIMERA LOCALIDAD EN ARGENTINA: **Rosario, Santa Fe**

ESTADO DE CONSERVACIÓN: -

OBSERVACIONES: -



DETALLE DE LOS REGISTROS

LOCALIDAD	PROVINCIA	CUERPO DE AGUA	CUENCA	REGIÓN	CITA
Buenos Aires	Buenos Aires	Río de la Plata	9	EPS	Ringuelet et al., 1967
Rosario	Santa Fe	Río Paraná	37	EPS	Ringuelet et al., 1967
Santa Fe	Santa Fe	Río Paraná	17	EPS	Ringuelet et al., 1967
Concordia	Entre Ríos	Río Uruguay en Salto Grande	39	RUI	López et al., 1984b
Santa Fe	Santa Fe	Laguna Los Matadores en la isla Clucellas	30	EPS	C. de Yuan et al., 1984
Corrientes	Corrientes	Lagunas (8) de llanura aluvial del río Paraná medio entre Corrientes y Goya	17	EPS	P. de Hassan y C. de Yuan, 1985
-	Entre Ríos	Río Uruguay en embalse Salto Grande (6 estaciones)	39	RUI	Premski y Baigún, 1986
-	Buenos Aires	"Cuenca del Salado"	48	SSV	Almirón, 1989
Los Talas	Buenos Aires	Charcas de Los Talas	47	EPS	Almirón, 1989
Santa María	Misiones	Boca del río Ijuí	40	MIS	Bertoletti et al., 1990
Puerto San Isidro	Misiones	Río Uruguay	40	MIS	Bertoletti et al., 1990
-	Misiones	Río Paraná	10	MIS	García, 1992
Oro Verde	Misiones	Río Paraná	10	MIS	Braga, 1993
Cayastá	Santa Fe	Río San Javier	27	EPS	Braga, 1993
Helvecia	Santa Fe	Río San Javier	27	EPS	Braga, 1993
-	Corrientes	Río Guayquiraró	25	EPS	Braga, 1993
Concepción del Uruguay	Entre Ríos	Río Uruguay	39	RUI	Braga, 1993
San Pedro	Buenos Aires	Río Paraná	37	EPS	Braga, 1993
Candelaria	Misiones	Río Paraná	10	MIS	Braga, 1993
San Nicolás	Buenos Aires	Río Paraná Guazú	37	EPS	Liotta et al., 1995/96
Concordia	Entre Ríos	Río Uruguay en Salto Grande	39	RUI	Delfino et al., 1997
Concordia	Entre Ríos	Río Uruguay debajo de Salto Grande	39	RUI	Espinach Ros et al., 1997
Puerto Valle	Corrientes	Río Paraná superior (Nemesio Parma y/o Puerto Valle)	10	EPS	Roa y Permingeat, 1999
Ignacio Correas	Buenos Aires	Arroyo El Pescado y ruta 11	47	EPS	Almirón et al., 2000

ORDEN: **Characiformes**

FAMILIA: **Crenuchidae**

SUBFAMILIA: -

Characidium fasciatum Reinhardt, 1866

NOMBRE VULGAR: **Mariposita**

NOMBRE VULGAR EN INGLÉS: -

SINONIMOS: **Characidium zebra**

LOCALIDAD TIPO: **Río das Velhas, Brasil**

PRIMERA LOCALIDAD EN ARGENTINA: **Río Paraná medio**

ESTADO DE CONSERVACIÓN: -

OBSERVACIONES: **Las referencias argentinas de esta especie podrían corresponder a Ch. zebra**



DETALLE DE LOS REGISTROS

LOCALIDAD	PROVINCIA	CUERPO DE AGUA	CUENCA	REGIÓN	CITA
-	Tucumán	Río Salí	86	END	Ringuelet et al., 1967
Colón	Entre Ríos	Río Uruguay (alrededores de Paysandú)	39	RUI	Ringuelet et al., 1967
-	-	Río Paraná Medio (sin más datos)	17	EPS	Ringuelet et al., 1967
Luna Muerta	Salta	Río Piedras	20	POR	Ringuelet et al., 1967
Santo Tomé	Santa Fe	Lagunas (dos) en isla El Vado del río Salado	29	EPS	Bonetto et al., 1969
Santo Tomé	Santa Fe	Lagunas (seis) en isla Los Sapos del río Salado	29	EPS	Bonetto et al., 1969
Cayastá	Santa Fe	Laguna El Tacuaral y Zanjón del Baño, en Isla El Pueblo	17	EPS	Bonetto et al., 1970a
Estación Río Piedras	Salta	Río Juramento, afl del Salado	29	POR	Ringuelet, 1975
Corrientes	Corrientes	Río Riachuelo (dos estaciones)	23	EPS	Bonetto et al., 1978
-	Corrientes	Lagunas de la cuenca del río Riachuelo	23	EPS	Bonetto et al., 1978
Reconquista	Santa Fe	Laguna San Jerónimo (km 960 del río Paraná)	17	EPS	C. de Yuan y Oliveros, 1979
Villa Urquiza	Entre Ríos	Laguna Urquiza (km 620 del río Paraná)	17	EPS	C. de Yuan y Oliveros, 1979
-	Santa Fe	Lagunas Elorza y El Yimi (km 655 del río Paraná)	17	EPS	C. de Yuan y Oliveros, 1979
Helvecia	Santa Fe	Laguna Denis (km 706 del río Paraná)	17	EPS	C. de Yuan y Oliveros, 1979
-	Santa Fe	Laguna Curuzú-Chalí (km 781 del río Paraná)	17	EPS	C. de Yuan y Oliveros, 1979
San Javier	Santa Fe	Laguna La Gabriela (km 825 del río Paraná)	17	EPS	C. de Yuan y Oliveros, 1979
Puerto Malabrigo	Santa Fe	Laguna Malabrigo (km 913 del río Paraná)	17	EPS	C. de Yuan y Oliveros, 1979
Ramadita	Chaco	Lagunas Sombrero y Bella (km 1170 del río Paraná)	17	EPS	C. de Yuan y Oliveros, 1979
Resistencia	Chaco	Lagunas Pelón y Ferré (km 1216 del río Paraná)	17	EPS	C. de Yuan y Oliveros, 1979

San Javier	Santa Fe	Laguna Cartagena (km 817 del río Paraná)	17	EPS	C. de Yuan y Oliveros, 1979
-	Corrientes	Esteros del Iberá	24	EPS	Bonetto et al., 1981a
Ubajay	Entre Ríos	Arroyo El Palmar, en PN El Palmar	45	RUI	Fernández Santos et al., 1982
Ubajay	Entre Ríos	Arroyo Los Loros, en PN El Palmar	45	RUI	Fernández Santos et al., 1982
Salvador Mazza	Salta	Río Itiyuro	84	POR	Arratia et al., 1983
-	Salta	Cerca del Río Bermejo	20	POR	Arratia et al., 1983
-	Salta	Río Lipeo	18	POR	Arratia et al., 1983
-	Salta	Cerca del Río Bermejo	20	POR	Arratia et al., 1983
-	Salta	Río Lipeo	18	POR	Arratia et al., 1983
Paraná	Entre Ríos	Río Paraná	17	EPS	Miquelarena, 1984
Los Talas	Buenos Aires	Charcas de Los Talas	47	EPS	Escalante, 1984
Parque El Rey	Salta	-	20	?	Miquelarena, 1984
Santa Fe	Santa Fe	Laguna Los Matadores en la isla Clucellas	30	EPS	C. de Yuan et al., 1984
Bella Vista	Corrientes	Riacho El Carrizal	17	EPS	Miquelarena, 1984
Santa Fe	Santa Fe	Lagunas (19) de llanura aluvial cerca de Santa Fe, en los ríos Colastiné, Tragadero y Sirgadero	17	EPS	P. de Hassan y C. de Yuan, 1985
Diamante	Entre Ríos	Lagunas de islas Don José y Don García	17	EPS	C. de Yuan y P. de Hassan, 1985
-	Entre Ríos	Río Uruguay en embalse Salto Grande (6 estaciones)	39	RUI	Prenski y Baigún, 1986
Tranquitas	Tucumán	Río Calera	86	END	Miquelarena et al., 1990
Dique El Cadillal	Tucumán	Embalse El Cadillal	86	END	Miquelarena et al., 1990
Paso de la Cina	Córdoba	Río Dulce (ambientes lóticos y lénticos)	86	END	Bistoni et al., 1992
Clorinda	Formosa	Arroyo afl. del río Paraguay	16	EPS	Menni et al., 1992
Clorinda	Formosa	Laguna artificial	16	EPS	Menni et al., 1992
Mburucuyá	Corrientes	Pequeñas lagunas cerradas	23	EPS	Baldo et al., 1993/94
Mburucuyá	Corrientes	Arroyo Flores	23	EPS	Baldo et al., 1993/94
Choromoro	Tucumán	Río Choromoro (7 estaciones)	86	END	Butí y Miquelarena, 1995
Vipos	Tucumán	Ríos Vipos, Tapia, Salí y Arroyo India Muerta (7 estaciones)	86	END	Butí y Miquelarena, 1995
Trancas	Tucumán	Ríos Tala, Salí y Candelaria (12 estaciones)	86	END	Butí y Miquelarena, 1995
San Nicolás	Buenos Aires	Arroyo Yaguarón	37	EPS	Liotta et al., 1995/96
-	Córdoba	Río Dulce	86	END	Haro y Bistoni, 1996
Caá Catí	Corrientes	Laguna de Caá Catí	23	EPS	Fernández y Butí, 1996
Mojotoro	Salta	Arroyo Gallinato	19	POR	Gonzo et al., 1998
Vaqueros	Salta	Río Mojotoro	19	POR	Gonzo et al., 1998
La Caldera	Salta	Río La Caldera	19	POR	Gonzo et al., 1998
-	Buenos Aires	Río de la Plata	9	EPS	Ecoplata, 1999
Salta	Salta	Río Arias, afl del Salado	29	POR	Barros et al., 2001a
Salta	Salta	Río Arenales, afl del Salado	29	POR	Barros et al., 2001a
Santa Fe	Santa Fe	Lagunas de la Reserva Ecológica de "El Pozo"	17	EPS	Rodríguez et al., 2002
Aristóbulo del Valle	Misiones	Arroyo Cuñá Pirú	12	MIS	Miquelarena et al., 2002
Rosario	Santa Fe	Riacho Paranacito y ambientes asociados	37	EPS	Liotta y Giacosa, obs pers
Victoria	Entre Ríos	Riacho Barrancoso y ambientes asociados	37	EPS	Liotta y Giacosa, obs pers
Victoria	Entre Ríos	Riacho Victoria y ambientes asociados	37	EPS	Liotta y Giacosa, obs pers

Rosario de la Frontera	Salta	Río Horcones	85	POR	Gonzo, 2003
-	Salta	Embalse El Tunal	28	POR	Gonzo, 2003
PN El Rey	Salta	Río Popayán	20	POR	Gonzo, 2003
-	Salta	Río Urueña	85	POR	Gonzo, 2003

ORDEN: **Characiformes**

FAMILIA: **Crenuchidae**

SUBFAMILIA: -

Characidium occidentale Buckup y Reis, 1997

NOMBRE VULGAR: **Mojarrita, tritolo**

NOMBRE VULGAR EN INGLÉS: -

SINONIMOS: -

LOCALIDAD TIPO: **Sao Nicolau, RG do S, Brasil**

PRIMERA LOCALIDAD EN ARGENTINA: **Tributarios del río Paraná en Misiones**

ESTADO DE CONSERVACIÓN: -

OBSERVACIONES: -



DETALLE DE LOS REGISTROS

LOCALIDAD	PROVINCIA	CUERPO DE AGUA	CUENCA	REGIÓN	CITA
	Misiones		12	MIS	Miquelarena, obs pers, en López et al., 2003

ORDEN: **Characiformes**

FAMILIA: **Crenuchidae**

SUBFAMILIA: -

Characidium pterostictum Gomes, 1947

NOMBRE VULGAR: **Mariposita**

NOMBRE VULGAR EN INGLÉS: -

SINONIMOS: -

LOCALIDAD TIPO: **Río Maquiné, RG do S, Brasil**

PRIMERA LOCALIDAD EN ARGENTINA: **Arroyo Ñancay, Entre Ríos**

ESTADO DE CONSERVACIÓN: -

OBSERVACIONES: -

DETALLE DE LOS REGISTROS

LOCALIDAD	PROVINCIA	CUERPO DE AGUA	CUENCA	REGIÓN	CITA
Gauleguaychú	Entre Ríos	Arroyo Ñancay	39	RUI	Braga, 2000



ORDEN: **Characiformes**

FAMILIA: **Crenuchidae**

SUBFAMILIA: -

Characidium rachovii Regan, 1913

NOMBRE VULGAR: **Mariposita**

NOMBRE VULGAR EN INGLÉS: -

SINONIMOS: **Jobertina rachowi, J teagueri, J teaguei**

LOCALIDAD TIPO: **Paranaguá, Paraná, Brasil**

PRIMERA LOCALIDAD
EN ARGENTINA:

ESTADO DE CONSERVACIÓN: **Rara (Chebez, 1994; López et al., 2003)**

OBSERVACIONES: -



DETALLE DE LOS REGISTROS

LOCALIDAD	PROVINCIA	CUERPO DE AGUA	CUENCA	REGIÓN	CITA
Resistencia	Chaco	Río Paraná	17	EPS	Ringuelet et al., 1967
Santo Tomé	Santa Fe	Lagunas (dos) en isla El Vado del río Salado	29	EPS	Bonetto et al., 1969
Santo Tomé	Santa Fe	Lagunas (seis) en isla Los Sapos del río Salado	29	EPS	Bonetto et al., 1969
Monte Caseros	Corrientes	Río Uruguay (tres estaciones en la actual cola del embalse Salto Grande)	39	RUI	Sierra et al., 1977
Berisso	Buenos Aires	Canteras de Los Talas	47	EPS	Ringuelet et al., 1978
-	Corrientes	Lagunas de la cuenca del río Riachuelo	23	EPS	Bonetto et al., 1978
-	Santa Fe	Laguna Ingá (km 820 del río Paraná)	17	EPS	C. de Yuan y Oliveros, 1979
Helvecia	Santa Fe	Laguna Denis (km 706 del río Paraná)	17	EPS	C. de Yuan y Oliveros, 1979
-	Santa Fe	Lagunas Elorza y El Yimi (km 655 del río Paraná)	17	EPS	C. de Yuan y Oliveros, 1979
-	-	"Delta del Paraná"	37	EPS	López et al., 1980
Berisso	Buenos Aires	Arroyo Zapata	47	EPS	López et al., 1980
-	Corrientes	Esteros del Iberá	24	EPS	Bonetto et al., 1981a
Ubajay	Entre Ríos	Arroyo Los Loros, en PN El Palmar	45	RUI	Fernández Santos et al., 1982
Ubajay	Entre Ríos	Charcas varias en el PN El Palmar	45	RUI	Fernández Santos et al., 1982
Ubajay	Entre Ríos	Arroyo El Palmar, en PN El Palmar	45	RUI	Fernández Santos et al., 1982
Bella Vista	Corrientes	Riacho El Carrizal	17	EPS	Miquelarena, 1984
Santa Fe	Santa Fe	Laguna Los Matadores en la isla Ciucellas	30	EPS	C. de Yuan et al., 1984
Santa Fe	Santa Fe	Lagunas (19) de llanura aluvial cerca de Santa Fe, en los ríos Colastiné, Tragadero y Sirgadero	17	EPS	P. de Hassan y C. de Yuan, 1985
Diamante	Entre Ríos	Lagunas de islas Don José y Don García	17	EPS	C. de Yuan y P. de Hassan, 1985
San Pedro	Buenos Aires	Lagunas de llanura de inundación	37	EPS	C. de Yuan y P. de Hassan, 1985
Posadas	Misiones	Toma de Agua de Posadas	10	MIS	Braga y Azpelicueta, 1986
Famaillá	Tucumán	Arroyo Calimayo	86	END	Miquelarena et al., 1990

-	Misiones	Río Paraná	10	MIS	García, 1992
Berisso	Buenos Aires	Arroyo El Pescado	47	EPS	Almirón com. pers. en Almirón et al., 1992
Punta Indio	Buenos Aires	Arroyo Villoldo	47	EPS	Almirón com. pers. en Almirón et al., 1992
Puerto Constanza	Entre Ríos	Río Paraná Guazú	37	EPS	Quintana et al., 1992
Mburucuyá	Corrientes	Pequeñas lagunas cerradas	23	EPS	Baldo et al., 1993/94
Mburucuyá	Corrientes	Arroyo Flores	23	EPS	Baldo et al., 1993/94
San Nicolás	Buenos Aires	Arroyo Yaguarón	37	EPS	Liotta et al., 1995/96
-	Buenos Aires	Río de la Plata	9	EPS	Nion, 1998
Ignacio Correas	Buenos Aires	Arroyo El Pescado y ruta 11	47	EPS	Almirón et al., 2000
Otamendi	Buenos Aires	Canales de drenaje al río Paraná de las Palmas	37	EPS	Liotta et al., 2003

ORDEN: **Characiformes**

FAMILIA: **Crenuchidae**

SUBFAMILIA: -

Characidium tenue Cope, 1894

NOMBRE VULGAR: **Tritolo, mojarrita**

NOMBRE VULGAR EN INGLÉS: -

SINONIMOS: -

LOCALIDAD TIPO: **Cabeceras del río Jacuí (Brasil)**

PRIMERA LOCALIDAD EN ARGENTINA: **Concepción del Uruguay, Entre Ríos**

ESTADO DE CONSERVACIÓN: -

OBSERVACIONES: -



DETALLE DE LOS REGISTROS

LOCALIDAD	PROVINCIA	CUERPO DE AGUA	CUENCA	REGIÓN	CITA
Concepción del Uruguay	Entre Ríos	-	39	RUI	Braga, 2000
Gualeduaychú	Entre Ríos	Arroyo del Tala	39	RUI	Braga, 2000
Ubajay	Entre Ríos	Arroyo El Palmar	39	RUI	Braga, 2000
Gualeduaychú	Entre Ríos	Arroyo Ñancay	39	RUI	Braga, 2000

ORDEN: **Characiformes**

FAMILIA: **Hemiodontidae**

SUBFAMILIA: -

Hemiodus orthonops Eigenmann y Kennedy, 1903

NOMBRE VULGAR: **Sardina de río**

NOMBRE VULGAR EN INGLÉS: -

SINONIMOS: **Anisitsia orthonops**

LOCALIDAD TIPO: **Arroyo Trementina, Asunción, Paraguay**

PRIMERA LOCALIDAD
EN ARGENTINA:

ESTADO DE CONSERVACIÓN: **Indeterminada (Chebez, 1994; López et al., 2003)**

OBSERVACIONES: -



DETALLE DE LOS REGISTROS

LOCALIDAD	PROVINCIA	CUERPO DE AGUA	CUENCA	REGIÓN	CITA
Clorinda	Formosa	Río Paraguay (en Asunción)	13	EPS	Ringuelet et al., 1967
Paso de la Patria	Corrientes	Río Paraná	10	EPS	Ringuelet et al., 1967
Santa Fe	Santa Fe	Río Paraná	17	EPS	Ringuelet et al., 1967
Corrientes	Corrientes	Río Riachuelo (dos estaciones)	23	EPS	Bonetto et al., 1978
Posadas	Misiones	Río Paraná	10	MIS	Miquelarena et al., 1981
Corsa Cué	Corrientes	Río Paraná superior	10	EPS	Miquelarena, 1984
Paraná	Entre Ríos	Laguna La Cuarentena	17	EPS	Oldani y Tablado, 1985
Bella Vista	Corrientes	Riacho El Carrizal, río Paraná y lagunas temporarias en Isla del Toro	17	EPS	Iriart et al., 1985
Corrientes	Corrientes	Lagunas (8) de llanura aluvial del río Paraná medio entre Corrientes y Goya	17	EPS	P. de Hassan y C. de Yuan, 1985
Clorinda	Formosa	Río Paraguay (en Asunción)	16	EPS	Géry et al., 1987
-	Misiones	Río Paraná	10	MIS	García, 1992
Clorinda	Formosa	Laguna artificial	16	EPS	Menni et al., 1992
Puerto Constanza	Entre Ríos	Río Paraná Guazú	37	EPS	Quintana et al., 1992
Puerto Valle	Corrientes	Río Paraná superior (Nemesio Parma y/o Puerto Valle)	10	EPS	Roa y Permingeat, 1999

ORDEN: **Characiformes**

FAMILIA: **Gasteropelecidae**

SUBFAMILIA: **Thoracocharacinae**

Thoracocharax stellatus (Kner, 1858)

NOMBRE VULGAR: **Pechito, chirola**

NOMBRE VULGAR EN INGLÉS: -

SINONIMOS: -

LOCALIDAD TIPO: **Río Cuiabá, Brasil**

PRIMERA LOCALIDAD EN ARGENTINA: **Río Paraná en San Pedro, Bs As**

ESTADO DE CONSERVACIÓN: -

OBSERVACIONES: **De importancia ornamental (Gómez el al., 1993/94)**



DETALLE DE LOS REGISTROS

LOCALIDAD	PROVINCIA	CUERPO DE AGUA	CUENCA	REGIÓN	CITA
San Hilario	Formosa	Riacho San Hilario	16	EPS	Ringuelet et al., 1967
-	Santa Fe	Arroyo Cuatro Bocas	17	EPS	Ringuelet et al., 1967
Corrientes	Corrientes	Río Paraná	17	EPS	Ringuelet et al., 1967
La Plata	Buenos Aires	Río de la Plata	47	EPS	Ringuelet et al., 1967
Santa Fe	Santa Fe	Laguna Guadalupe	27	EPS	Ringuelet et al., 1967
Rosario	Santa Fe	Río Paraná	37	EPS	Ringuelet et al., 1967
Formosa	Formosa	Esteros Laguna Oca	16	EPS	Ringuelet et al., 1967
Ituzaingó	Corrientes	Río Paraná en Isla Apipé Grande	10	EPS	Ringuelet et al., 1967
San Nicolás	Buenos Aires	Río Paraná Guazú	37	EPS	Ringuelet et al., 1967
Formosa	Formosa	Río Paraguay	13	EPS	Ringuelet et al., 1967
Chicligasta	Tucumán	Río Marapa	86	END	Ringuelet et al., 1967
-	Entre Ríos	Río Uruguay en Punta Gorda (Nueva Palmira, Uruguay)	39	RUI	Ringuelet et al., 1967
-	Formosa	Río Pilcomayo (sin más datos)	14	?	Ringuelet et al., 1967
La Florencia	Formosa	Río Teuquito	20	EPS	Ringuelet et al., 1967
Corrientes	Corrientes	Río Riachuelo (dos estaciones)	23	EPS	Bonetto et al., 1978
Puerto Piracuacito	Santa Fe	Laguna Yuruhatá (km 1085 del río Paraná)	17	EPS	C. de Yuan y Oliveros, 1979
-	Chaco	Río Bermejo	20	EPS	Martínez, 1983
-	Chaco	Río Paraguay	13	EPS	Martínez, 1983
-	Chaco	Río Paraná medio	17	EPS	Martínez, 1983
Bella Vista	Corrientes	Riacho El Carrizal	17	EPS	Miquelarena, 1984
Corrientes	Corrientes	Lagunas (8) de llanura aluvial del río Paraná medio entre Corrientes y Goya	17	EPS	P. de Hassan y C. de Yuan, 1985
Santa Fe	Santa Fe	Lagunas (19) de llanura aluvial cerca de Santa Fe, en los ríos Colastiné, Tragadero y Sirgadero	17	EPS	P. de Hassan y C. de Yuan, 1985
Paraná	Entre Ríos	Laguna La Cuarentena	17	EPS	Oldani y Tablado, 1985
Posadas	Misiones	Toma de Agua de Posadas	10	MIS	Braga y Azpelicueta, 1986
Baradero	Buenos Aires	Riacho Baradero	37	EPS	Miquelarena, 1986

Clorinda	Formosa	Río Paraguay (en Asunción)	13	EPS	Géry et al., 1987
-	Misiones	Río Paraná	10	MIS	García, 1992
San Nicolás	Buenos Aires	Río Paraná Guazú	37	EPS	Liotta et al., 1995/96
Lima	Buenos Aires	Río Paraná de las Palmas	37	EPS	Mercado et al., 1998
-	Buenos Aires	Río de la Plata	9	EPS	Nion, 1999
Juntas de San Antonio	Salta	Río Bermejo	18	POR	Gonzo, 2003
Rosario	Santa Fe	Riacho Paranacito y ambientes asociados	37	EPS	Liotta y Giacosa, obs pers
Hickmann	Salta	Río Bermejo	18	POR	Gonzo, 2003
-	Santa Fe	Río Carcarañá	31	EPS	Haro, com pers en Menni, 2004

ORDEN: **Characiformes**

FAMILIA: **Characidae**

SUBFAMILIA: **Characinae**

Charax leticiae Lucena, 1987

NOMBRE VULGAR: **Dientudo**

NOMBRE VULGAR EN INGLÉS: **Glass headstander**

SINONIMOS: **Charax gibbosus**

LOCALIDAD TIPO: **Río Tocantins, Pará, Brasil**

PRIMERA LOCALIDAD EN ARGENTINA: **Río Paraná en Nemesio Parma, Misiones**

ESTADO DE CONSERVACIÓN: -

OBSERVACIONES: -



DETALLE DE LOS REGISTROS

LOCALIDAD	PROVINCIA	CUERPO DE AGUA	CUENCA	REGIÓN	CITA
Colón	Entre Ríos	Río Uruguay (alrededores de Paysandú)	39	RUI	Ringuelet et al., 1967
-	Corrientes	Lagunas de la cuenca del río Riachuelo	23	EPS	Bonetto et al., 1978
Corrientes	Corrientes	Río Riachuelo (dos estaciones)	23	EPS	Bonetto et al., 1978
Bella Vista	Corrientes	Riacho El Carrizal	17	EPS	Miquelarena, 1982
Santa Fe	Santa Fe	Lagunas (19) de llanura aluvial cerca de Santa Fe, en los ríos Colastiné, Tragadero y Sirgadero	17	EPS	P. de Hassan y C. de Yuan, 1985
Diamante	Entre Ríos	Lagunas de islas Don José y Don García	17	EPS	C. de Yuan y P. de Hassan, 1985
Formosa	Formosa	Varias lagunas de la llanura aluvial del Río Paraguay	16	EPS	P. de Hassan y C. de Yuan, 1988
-	Formosa	-	16	EPS	Menni et al., 1992
Mburucuyá	Corrientes	Pequeñas lagunas cerradas	23	EPS	Baldo et al., 1993/94
Mburucuyá	Corrientes	Arroyo Flores	23	EPS	Baldo et al., 1993/94
San Nicolás	Buenos Aires	Río Paraná Guazú	37	EPS	Liotta et al., 1995/96
Puerto Valle	Corrientes	Río Paraná superior (Nemesio Parma y/o Puerto Valle)	10	EPS	Roa y Permingeat, 1999
-	Corrientes	Laguna de Iberá	24	EPS	Casciotta y Almirón, 2000
Hickmann	Salta	Río Bermejo	18	POR	Gonzo, 2003

ORDEN: **Characiformes**

FAMILIA: **Characidae**

SUBFAMILIA: **Characinae**

Charax stenopterus (Cope, 1894)

NOMBRE VULGAR: **Dientudo transparente**

NOMBRE VULGAR EN INGLÉS: -

SINONIMOS: **Asiphonichthys stenopterus**

LOCALIDAD TIPO: **Cabeceras del río Jacuí (Brasil)**

PRIMERA LOCALIDAD EN ARGENTINA: **San Pedro, Bs As**

ESTADO DE CONSERVACIÓN: -

OBSERVACIONES: -



DETALLE DE LOS REGISTROS

LOCALIDAD	PROVINCIA	CUERPO DE AGUA	CUENCA	REGIÓN	CITA
La Plata	Buenos Aires	Río de la Plata	47	EPS	Ringuelet et al., 1967
Colón	Entre Ríos	Río Uruguay (alrededores de Paysandú)	39	RUI	Ringuelet et al., 1967
San José del Rincón	Santa Fe	-	17	EPS	Ringuelet et al., 1967
-	Santa Fe	Río Salado	29	EPS	Ringuelet et al., 1967
Santa Fe	Santa Fe	Río Colastiné	17	EPS	Ringuelet et al., 1967
San Pedro	Buenos Aires	Río Paraná Guazú	37	EPS	Ringuelet et al., 1967
Berisso	Buenos Aires	Arroyo Zapata	47	EPS	Ringuelet et al., 1967
Santo Tomé	Santa Fe	Lagunas (dos) en isla El Vado del río Salado	29	EPS	Bonetto et al., 1969
Santo Tomé	Santa Fe	Lagunas (seis) en isla Los Sapos del río Salado	29	EPS	Bonetto et al., 1969
Cayastá	Santa Fe	Laguna El Tacuaral y Zanjón del Baño, en Isla El Pueblo	17	EPS	Bonetto et al., 1970a
-	Corrientes	Lagunas de la cuenca del río Riachuelo	23	EPS	Bonetto et al., 1978
Corrientes	Corrientes	Río Riachuelo (dos estaciones)	23	EPS	Bonetto et al., 1978
-	Santa Fe	Laguna Ingá (km 820 del río Paraná)	17	EPS	C. de Yuan y Oliveros, 1979
-	Santa Fe	Lagunas Elorza y El Yimi (km 655 del río Paraná)	17	EPS	C. de Yuan y Oliveros, 1979
Villa Urquiza	Entre Ríos	Laguna Urquiza (km 620 del río Paraná)	17	EPS	C. de Yuan y Oliveros, 1979
-	Corrientes	Esteros del Iberá	24	EPS	Bonetto et al., 1981a
Bella Vista	Corrientes	Riacho El Carrizal	17	EPS	Miquelarena, 1982
Ubajay	Entre Ríos	Arroyo Los Loros, en PN El Palmar	45	RUI	Fernández Santos et al., 1982
Ubajay	Entre Ríos	Arroyo El Palmar, en PN El Palmar	45	RUI	Fernández Santos et al., 1982
Ubajay	Entre Ríos	Arroyo El Espino en el PN El Palmar	45	RUI	Fernández Santos et al., 1982
Santa Fe	Santa Fe	Laguna Los Matadores en la isla Clucellas	30	EPS	C. de Yuan et al., 1984
Concepción del Uruguay	Entre Ríos	Arroyo El Molino	45	RUI	López et al., 1984b
Concordia	Entre Ríos	Río Uruguay en Salto Grande	39	RUI	López et al., 1984b

Los Talas	Buenos Aires	Charcas de Los Talas	47	EPS	Escalante, 1984
Colonia Hugues	Entre Ríos	Arroyo El Pelado	45	RUI	López et al., 1984b
Ubajay	Entre Ríos	Arroyo Concepción (dos estaciones)	45	RUI	López et al., 1984b
Palmar	Entre Ríos	Arroyo Pos Pos	45	RUI	López et al., 1984b
San Pedro	Buenos Aires	Lagunas de llanura de inundación	37	EPS	C. de Yuan y P. de Hassan, 1985
Sauce Viejo	Santa Fe	Laguna el Picaflor	17	EPS	C. de Yuan y P. de Hassan, 1985
Diamante	Entre Ríos	Lagunas de islas Don José y Don García	17	EPS	C. de Yuan y P. de Hassan, 1985
-	Entre Ríos	Río Uruguay en embalse Salto Grande (6 estaciones)	39	RUI	Prenski y Baigún, 1986
Formosa	Formosa	Varias lagunas de la llanura aluvial del Río Paraguay	16	EPS	P. de Hassan y C. de Yuan, 1988
Villa General Mitre	Santiago del Estero	Río Salado	29	POR	Casciotta et al., 1989
Berisso	Buenos Aires	Arroyo El Pescado	47	EPS	Almirón, 1992
Ramallo	Buenos Aires	Arroyo de las Hermanas	33	EPS	Liotta et al., 1995/96
San Nicolás	Buenos Aires	Río Paraná Guazú	37	EPS	Liotta et al., 1995/96
Concordia	Entre Ríos	Río Uruguay en Salto Grande	39	RUI	Delfino et al., 1997
Paraná	Santa Fe	Laguna El Tigre, en isla del Paraná	17	EPS	Demonte, 1998
Ramallo	Buenos Aires	Arroyo de las Hermanas	33	EPS	Liotta et al., obs. pers.
Ramallo	Buenos Aires	Arroyo de las Hermanas	33	EPS	Liotta, 2000
Ignacio Correas	Buenos Aires	Arroyo El Pescado y ruta 11	47	EPS	Almirón et al., 2000
Victoria	Entre Ríos	Riacho Barrancoso y ambientes asociados	37	EPS	Liotta y Giacosa, obs pers
Colonia Carlos Pellegrini	Corrientes	Laguna de Iberá	24	EPS	Casciotta et al., 2003a

ORDEN: **Characiformes**

FAMILIA: **Characidae**

SUBFAMILIA: **Characinae**

Nans indefessus Miranda, Aguilera y Azpelicueta, 2005

NOMBRE VULGAR: -

NOMBRE VULGAR EN INGLÉS: -

SINONIMOS: -

LOCALIDAD TIPO: **Ea. Anta Muerta, Salta**

PRIMERA LOCALIDAD EN ARGENTINA: **Ea. Anta Muerta, Salta**

ESTADO DE CONSERVACIÓN:

OBSERVACIONES: -



DETALLE DE LOS REGISTROS

LOCALIDAD	PROVINCIA	CUERPO DE AGUA	CUENCA	REGIÓN	CITA
El Oculito	Salta	R Blanco, afl del Bermejo	20	POR	Mirande et al., 2004a
	Salta	A. Colorado, afl del r Blanco, afl del Bermejo	20	POR	Mirande et al., 2004a
	Salta	Río Anta Muerta, afl del r Blanco, afl del Bermejo	20	POR	Mirande et al., 2004a
Ea. Anta Muerta	Salta	Río Pescado, afl del r Bermejo	20	POR	Mirande et al., 2004a

ORDEN: **Characiformes**

FAMILIA: **Characidae**

SUBFAMILIA: **Characinae**

Phenacogaster tegatus Eigenmann, 1911

NOMBRE VULGAR: -

NOMBRE VULGAR EN INGLÉS: -

SINONIMOS:

LOCALIDAD TIPO: **Río Jaurú, alto Paraguay, Brasil**

PRIMERA LOCALIDAD EN ARGENTINA: **Puerto Abra, Corrientes**

ESTADO DE CONSERVACIÓN:

OBSERVACIONES: -



DETALLE DE LOS REGISTROS

LOCALIDAD	PROVINCIA	CUERPO DE AGUA	CUENCA	REGIÓN	CITA
Ituzaingó	Corrientes	Laguna Yacaré	10	EPS	Casciotta et al., 2001
Itá Ibaté	Corrientes	Laguna Melilla	10	EPS	Casciotta et al., 2001
Puerto Abra	Corrientes	Río Paraná	10	EPS	Casciotta et al., 2001
San Luis del Palmar	Corrientes	Río Riachuelo y RP 5	23	EPS	Körber, 2005

ORDEN: **Characiformes**

FAMILIA: **Characidae**

SUBFAMILIA: **Characinae**

Roeboides bonariensis (Steindachner, 1879)

NOMBRE VULGAR: **Dientudo**

NOMBRE VULGAR EN INGLÉS: -

SINONIMOS: -

LOCALIDAD TIPO: **La Plata, Buenos Aires**

PRIMERA LOCALIDAD EN ARGENTINA: **La Plata, Buenos Aires**

ESTADO DE CONSERVACIÓN: -

OBSERVACIONES: **Sería un sinónimo junior de R. microlepis (Lucena, 2003)**



DETALLE DE LOS REGISTROS

LOCALIDAD	PROVINCIA	CUERPO DE AGUA	CUENCA	REGIÓN	CITA
Hickmann	Salta	Río Bermejo	18	POR	Ringuelet et al., 1967
-	-	"río Paraná Inferior"	37	EPS	Ringuelet et al., 1967
Resistencia	Chaco	Río Paraná	17	EPS	Ringuelet et al., 1967
Clorinda	Formosa	Río Paraguay (en Asunción)	13	EPS	Ringuelet et al., 1967
La Plata	Buenos Aires	Río de la Plata	47	EPS	Ringuelet et al., 1967
Ituzaingó	Corrientes	Río Paraná en Isla Apipé Grande	10	EPS	Ringuelet et al., 1967
La Florencia	Formosa	Río Teuquito	20	EPS	Ringuelet et al., 1967
Rosario	Santa Fe	Río Paraná	37	EPS	Ringuelet et al., 1967
Santo Tomé	Santa Fe	Lagunas (seis) en isla Los Sapos del río Salado	29	EPS	Bonetto et al., 1969
Corrientes	Corrientes	Río Riachuelo (dos estaciones)	23	EPS	Bonetto et al., 1978
-	Corrientes	Lagunas de la cuenca del río Riachuelo	23	EPS	Bonetto et al., 1978
Escobar	Buenos Aires	Canal del Cazador	36	EPS	Miquelarena, 1982
-	Chaco	Río Bermejo	20	EPS	Martínez, 1983
-	Chaco	Río Paraguay	13	EPS	Martínez, 1983
-	Chaco	Río Paraná medio	17	EPS	Martínez, 1983
Corrientes	Corrientes	Lagunas (8) de llanura aluvial del río Paraná medio entre Corrientes y Goya	17	EPS	P. de Hassan y C. de Yuan, 1985
Santa Fe	Santa Fe	Lagunas (19) de llanura aluvial cerca de Santa Fe, en los ríos Colastiné, Tragadero y Sirgadero	17	EPS	P. de Hassan y C. de Yuan, 1985
Posadas	Misiones	Río Paraná	10	MIS	Braga y Azpelicueta, 1986
Paraná	Entre Ríos	Laguna La Cuarentena	17	EPS	Tablado et al., 1988
Formosa	Formosa	Varias lagunas de la llanura aluvial del Río Paraguay	16	EPS	P. de Hassan y C. de Yuan, 1988
Los Talas	Buenos Aires	Charcas de Los Talas	47	EPS	Almirón, 1989
Los Talas	Buenos Aires	Río de la Plata	47	EPS	Almirón, 1990
-	Formosa	-	16	EPS	Menni et al., 1992
Puerto Constanza	Entre Ríos	Río Paraná Guazú	37	EPS	Quintana et al., 1992

-	Misiones	Río Paraná	10	MIS	García, 1992
-	Santiago del Estero	-		?	López et al., 1994
San Nicolás	Buenos Aires	Río Paraná Guazú	37	EPS	Liotta et al., 1995/96
Las Lomas	Formosa	-	16	EPS	Fernández y Butí, 1996
-	Buenos Aires	Río de la Plata	9	EPS	Nion, 1999
Puerto Valle	Corrientes	Río Paraná superior (Nemesio Parma y/o Puerto Valle)	10	EPS	Roa y Permingeat, 1999
-	Corrientes	Laguna de Iberá	24	EPS	Casciotta y Almirón, 2000

ORDEN: **Characiformes**

FAMILIA: **Characidae**

SUBFAMILIA: **Characinae**

Roeboides paranensis Pignalberi, 1975

NOMBRE VULGAR: **Dientudo**

NOMBRE VULGAR EN INGLÉS: **Paraná scale-eating characin**

SINONIMOS: -

LOCALIDAD TIPO: **Laguna en isla Ñanganuí, Corrientes**

PRIMERA LOCALIDAD EN ARGENTINA: **Laguna en isla Ñanganuí, Corrientes**

ESTADO DE CONSERVACIÓN: -

OBSERVACIONES: -



DETALLE DE LOS REGISTROS

LOCALIDAD	PROVINCIA	CUERPO DE AGUA	CUENCA	REGIÓN	CITA
Santa Fe	Santa Fe	Laguna Don Felipe	17	EPS	Pignalberi, 1975
Corrientes	Corrientes	Lagunas de isla Noguera	17	EPS	Pignalberi, 1975
Ituzaingó	Corrientes	Riacho Santa Alena	10	EPS	Pignalberi, 1975
Posadas	Misiones	Río Paraná	10	MIS	Pignalberi, 1975
Villa Franca	Formosa	Río Paraguay	13	EPS	Pignalberi, 1975
Goya	Corrientes	Laguna en isla Ñanganuí	17	EPS	Pignalberi, 1975
-	Corrientes	Lagunas de la cuenca del río Riachuelo	23	EPS	Bonetto et al., 1978
Corrientes	Corrientes	Río Riachuelo (dos estaciones)	23	EPS	Bonetto et al., 1978
Puerto Piracuacito	Santa Fe	Laguna Yuruhatá (km 1085 del río Paraná)	17	EPS	C. de Yuan y Oliveros, 1979
-	Corrientes	Esteros del Iberá	24	EPS	Bonetto et al., 1981a
Bella Vista	Corrientes	Riacho El Carrizal	17	EPS	Miquelarena, 1982
Formosa	Formosa	Varias lagunas de la llanura aluvial del Río Paraguay	16	EPS	P. de Hassan y C. de Yuan, 1988

ORDEN: **Characiformes**

FAMILIA: **Characidae**

SUBFAMILIA: **Characinae**

Roeboides prognathus (Boulenger, 1895)

NOMBRE VULGAR: **Dientudo**

NOMBRE VULGAR EN INGLÉS: -

SINONIMOS: **Rhaeboides prognathus**

LOCALIDAD TIPO: **Mato Grosso, Paraguay**

PRIMERA LOCALIDAD EN ARGENTINA: **Boca del río Iguazú, Misiones**

ESTADO DE CONSERVACIÓN: -

OBSERVACIONES: -



DETALLE DE LOS REGISTROS

LOCALIDAD	PROVINCIA	CUERPO DE AGUA	CUENCA	REGIÓN	CITA
Rosario	Santa Fe	Río Paraná	37	EPS	Ringuelet et al., 1967
Posadas	Misiones	Río Paraná	10	MIS	Ringuelet et al., 1967
Paraná	Entre Ríos	Río Paraná	17	EPS	Ringuelet et al., 1967
Corrientes	Corrientes	Río Paraná	17	EPS	Ringuelet et al., 1967
Santa Catalina	Formosa	Riacho Inglés	16	EPS	Ringuelet et al., 1967
Ituzaingó	Corrientes	Río Paraná en Isla Apipé Grande	10	EPS	Ringuelet et al., 1967
Puerto Iguazú	Misiones	Río Iguazú	11	MIS	Ringuelet et al., 1967
-	Formosa	Laguna Salada	16	EPS	Ringuelet et al., 1967
-	Salta	Río Bermejo	20	POR	Ringuelet, 1975
Corrientes	Corrientes	Río Riachuelo (dos estaciones)	23	EPS	Bonetto et al., 1978
-	Chaco	Río Bermejo	20	EPS	Martínez, 1983
-	Chaco	Río Paraguay	13	EPS	Martínez, 1983
-	Chaco	Río Paraná medio	17	EPS	Martínez, 1983
Paraná	Entre Ríos	Laguna La Cuarentena	17	EPS	Oldani y Tablado, 1985
Corrientes	Corrientes	Lagunas (8) de llanura aluvial del río Paraná medio entre Corrientes y Goya	17	EPS	P. de Hassan y C. de Yuan, 1985
Formosa	Formosa	Varias lagunas de la llanura aluvial del Río Paraguay	16	EPS	P. de Hassan y C. de Yuan, 1988
Santa María	Misiones	Boca del río Ijuí	40	MIS	Bertoletti et al., 1990
Puerto San Isidro	Misiones	Río Uruguay	40	MIS	Bertoletti et al., 1990
San Nicolás	Buenos Aires	Río Paraná Guazú	37	EPS	Liotta et al., 1995/96
Lima	Buenos Aires	Río Paraná de las Palmas	37	EPS	Mercado et al., 1998
-	Buenos Aires	Río de la Plata	9	EPS	Nion, 1999
Puerto Valle	Corrientes	Río Paraná superior (Nemesio Parma y/o Puerto Valle)	10	EPS	Roa y Permingeat, 1999

ORDEN: Characiformes

FAMILIA: Characidae

SUBFAMILIA: Cynopotaminae

Cynopotamus argenteus (Valenciennes, 1836)

NOMBRE VULGAR: Dientudo

NOMBRE VULGAR EN INGLÉS: -

SINONIMOS: *C. caliurus*, *Cyrtocharax squamosus*

LOCALIDAD TIPO: América del Sur

PRIMERA LOCALIDAD
EN ARGENTINA:

ESTADO DE CONSERVACIÓN: -

OBSERVACIONES: -



DETALLE DE LOS REGISTROS

LOCALIDAD	PROVINCIA	CUERPO DE AGUA	CUENCA	REGIÓN	CITA
Colón	Entre Ríos	Río Uruguay (alrededores de Paysandú)	39	RUI	Ringuelet et al., 1967
San Pedro	Buenos Aires	Río Paraná Guazú	37	EPS	Ringuelet et al., 1967
Santa Fe	Santa Fe	Río Colastiné	17	EPS	Ringuelet et al., 1967
-	Buenos Aires	Río de la Plata	9	EPS	Ringuelet et al., 1967
-	Formosa	Río Bermejo	20	?	Ringuelet et al., 1967
-	Formosa	Río Pilcomayo	14	?	Ringuelet et al., 1967
Ituzaingó	Corrientes	Río Paraná en Isla Apipé Grande	10	EPS	Ringuelet et al., 1967
Hickmann	Salta	-	18	POR	Ringuelet et al., 1967
San Lorenzo	Santa Fe	Río Paraná	37	EPS	Ringuelet et al., 1967
Corrientes	Corrientes	Río Riachuelo (dos estaciones)	23	EPS	Bonetto et al., 1978
-	Chaco	Río Bermejo	20	EPS	Martínez, 1983
-	Chaco	Río Paraguay	13	EPS	Martínez, 1983
-	Chaco	Río Paraná medio	17	EPS	Martínez, 1983
Santa Fe	Santa Fe	Laguna Los Matadores en la isla Clucellas	30	EPS	C. de Yuan et al., 1984
Concordia	Entre Ríos	Río Uruguay en Salto Grande	39	RUI	López et al., 1984b
Santa Fe	Santa Fe	Lagunas (19) de llanura aluvial cerca de Santa Fe, en los ríos Colastiné, Tragadero y Sirgadero	17	EPS	P. de Hassan y C. de Yuan, 1985
-	Entre Ríos	Río Uruguay en embalse Salto Grande (6 estaciones)	39	RUI	Prenski y Baigún, 1986
Paraná	Entre Ríos	Laguna La Cuarentena	17	EPS	Tablado et al., 1988
Formosa	Formosa	Varias lagunas de la llanura aluvial del Río Paraguay	16	EPS	P. de Hassan y C. de Yuan, 1988
Los Talas	Buenos Aires	Charcas de Los Talas	47	EPS	Almirón, 1989
Puerto San Isidro	Misiones	Río Uruguay	40	MIS	Bertoletti et al., 1990
Santa María	Misiones	Boca del río Ijuí	40	MIS	Bertoletti et al., 1990
Ituzaingó	Corrientes	Río Paraná	10	EPS	Oldani et al., 1992
Rosario	Santa Fe	Río Paraná	37	EPS	Braga, 1994

Zelaya	Buenos Aires	Río Luján	36	EPS	Braga, 1994
Formosa	Formosa	Esteros Laguna Oca	16	EPS	Braga, 1994
San Nicolás	Buenos Aires	Río Paraná Guazú	37	EPS	Liotta et al., 1995/96
-	Misiones	Río alto Paraná, entre Candelaria y Pto Iguazú	10	MIS	COMIP, 1987, en Gómez y Chébez, 1996
Concordia	Entre Ríos	Río Uruguay debajo de Salto Grande	39	RUI	Espinach Ros et al., 1997
Concordia	Entre Ríos	Río Uruguay en Salto Grande	39	RUI	Delfino et al., 1997
Lima	Buenos Aires	Río Paraná de las Palmas	37	EPS	Mercado et al., 1998
Puerto Valle	Corrientes	Río Paraná superior (Nemesio Parma y/o Puerto Valle)	10	EPS	Roa y Permingeat, 1999
Juntas de San Antonio	Salta	Confl. de los ríos Bermejo y Tarija	18	POR	Gonzo, 2003

ORDEN: **Characiformes**

FAMILIA: **Characidae**

SUBFAMILIA: **Cynopotaminae**

Cynopotamus kincaidi (Schultz, 1950)

NOMBRE VULGAR: **Dientudo**

NOMBRE VULGAR EN INGLÉS: -

SINONIMOS: **C. zettii**

LOCALIDAD TIPO: **Paraguay**

PRIMERA LOCALIDAD **Corrientes**

EN ARGENTINA:

ESTADO DE CONSERVACIÓN: **Indeterminada (Chebez, 1994; López et al., 2003)**

OBSERVACIONES: -



DETALLE DE LOS REGISTROS

LOCALIDAD	PROVINCIA	CUERPO DE AGUA	CUENCA	REGIÓN	CITA
Corrientes	Corrientes	Río Paraná	17	EPS	Iriart, 1979
Empedrado	Corrientes	Río Paraná	17	EPS	Iriart, 1979
Bella Vista	Corrientes	Riacho El Carrizal y riacho El Puente	17	EPS	Iriart, 1979
Nemesio Parma	Misiones	Río Paraná	10	MIS	Azpelicueta et al., 1985
-	Misiones	Río Paraná	10	MIS	García, 1992
-	Formosa	Río Paraguay (sin más datos)	13	EPS	Braga, 1994
Laguna Blanca	Chaco	Río Negro	22	EPS	Braga, 1994
San Pedro	Buenos Aires	Río Paraná	37	EPS	Braga, 1994
Ituzaingó	Corrientes	Río Paraná en Isla Apipé Grande	10	EPS	Braga, 1994
San Nicolás	Buenos Aires	Arroyo Yaguarón	37	EPS	Liotta et al., 1995/96
San Nicolás	Buenos Aires	Río Paraná Guazú	37	EPS	Liotta et al., 1995/96
Puerto Valle	Corrientes	Río Paraná superior (Nemesio Parma y/o Puerto Valle)	10	EPS	Roa y Permingeat, 1999

ORDEN: **Characiformes**

FAMILIA: **Characidae**

SUBFAMILIA: **Cynopotaminae**

Galeocharax humeralis (Valenciennes, 1834)

NOMBRE VULGAR: **Dientudo**

NOMBRE VULGAR EN INGLÉS: -

SINONIMOS: -

LOCALIDAD TIPO: **América del Sur**

PRIMERA LOCALIDAD EN ARGENTINA: **Buenos Aires**

ESTADO DE CONSERVACIÓN: -

OBSERVACIONES: -



DETALLE DE LOS REGISTROS

LOCALIDAD	PROVINCIA	CUERPO DE AGUA	CUENCA	REGIÓN	CITA
Santa Catalina	Formosa	Riacho Inglés	16	EPS	Ringuelet et al., 1967
-	Buenos Aires	Río Paraná Pavón	37	EPS	Ringuelet et al., 1967
San Pedro	Buenos Aires	Río Paraná Guazú	37	EPS	Ringuelet et al., 1967
Estación Río Piedras	Salta	Río Piedras, afl. del Salado	29	POR	Ringuelet et al., 1967
Rosario	Santa Fe	Río Paraná	37	EPS	Ringuelet et al., 1967
Empedrado	Corrientes	Río Paraná	17	EPS	Ringuelet et al., 1967
Ituzaingó	Corrientes	Río Paraná en Isla Apipé Grande	10	EPS	Ringuelet et al., 1967
Laguna Alsina	Buenos Aires	Laguna Alsina	98	SSV	Lüling, 1981a
Guaminí	Buenos Aires	Laguna Cochicó	98	SSV	Lüling, 1981a
Atalaya	Buenos Aires	Río de la Plata	9	EPS	Miquelarena, 1982
-	Chaco	Río Paraguay	13	EPS	Martínez, 1983
-	Chaco	Río Bermejo	20	EPS	Martínez, 1983
-	Chaco	Río Paraná medio	17	EPS	Martínez, 1983
Santa Fe	Santa Fe	Lagunas (19) de llanura aluvial cerca de Santa Fe, en los ríos Colastiné, Tragadero y Sirgadero	17	EPS	P. de Hassan y C. de Yuan, 1985
Puerto San Isidro	Misiones	Río Uruguay	40	MIS	Bertoletti et al., 1990
Santa María	Misiones	Boca del río Ijuí	40	MIS	Bertoletti et al., 1990
-	Misiones	Río Paraná	10	MIS	García, 1992
Puerto Constanza	Entre Ríos	Río Paraná Guazú	37	EPS	Quintana et al., 1992
-	Buenos Aires	Río Luján	36	EPS	Braga, 1994
-	Formosa	Río Paraguay (sin más datos)	13	EPS	Braga, 1994
Luna Muerta	Salta	Río Piedras	20	POR	Braga, 1994
-	Formosa	Riacho Pazú-Zu	14	?	Braga, 1994
Guaminí	Buenos Aires	Laguna Cochicó	98	SSV	Miquelarena y López, 1995
Laguna Alsina	Buenos Aires	Laguna Alsina	98	SSV	Miquelarena y López, 1995
San Nicolás	Buenos Aires	Río Paraná Guazú	37	EPS	Liotta et al., 1995/96

Puerto Valle	Corrientes	Río Paraná superior (Nemesio Parma y/o Puerto Valle)	10	EPS	Roa y Permingeat, 1999
Guamini	Buenos Aires	Laguna Cochicó	98	SSV	López et al., 2001
Laguna Alsina	Buenos Aires	Laguna Alsina	98	SSV	López et al., 2001
Victoria	Entre Ríos	Riacho Victoria y ambientes asociados	37	EPS	Liotta y Giacosa, obs pers

ORDEN: **Characiformes**

FAMILIA: **Characidae**

SUBFAMILIA: **Cynopotaminae**

Galeocharax knerii (Steindachner, 1875)

NOMBRE VULGAR: **Dientudo**

NOMBRE VULGAR EN INGLÉS: -

SINONIMOS: **G kneri**

LOCALIDAD TIPO: **Cuiabá, Río Paraguay; Irisanga, Brasil**

PRIMERA LOCALIDAD EN ARGENTINA: **Alto Paraná, Misiones**

ESTADO DE CONSERVACIÓN: -

OBSERVACIONES: -



DETALLE DE LOS REGISTROS

LOCALIDAD	PROVINCIA	CUERPO DE AGUA	CUENCA	REGIÓN	CITA
-	Misiones	Río Paraná	10	MIS	García, 1992
Puerto Valle	Corrientes	Río Paraná superior (Nemesio Parma y/o Puerto Valle)	10	EPS	Roa y Permingeat, 1999

ORDEN: **Characiformes**

FAMILIA: **Characidae**

SUBFAMILIA: **Bryconinae**

Brycon orbignyanus (Valenciennes, 1850)

NOMBRE VULGAR: **Pirá pitá, salmón de río**

NOMBRE VULGAR EN INGLÉS: -

SINONIMOS: -

LOCALIDAD TIPO: **Buenos Aires**

PRIMERA LOCALIDAD EN ARGENTINA: **Buenos Aires**

ESTADO DE CONSERVACIÓN: **Indeterminada (Chebez, 1994; López et al., 2003)**

OBSERVACIONES: -



DETALLE DE LOS REGISTROS

LOCALIDAD	PROVINCIA	CUERPO DE AGUA	CUENCA	REGIÓN	CITA
Corrientes	Corrientes	Río Paraná	17	EPS	Ringuelet et al., 1967
San Pedro	Buenos Aires	Río Paraná Guazú	37	EPS	Ringuelet et al., 1967
San Nicolás	Buenos Aires	Río Paraná Guazú	37	EPS	Ringuelet et al., 1967
Brazo Largo	Entre Ríos	Río Paraná	37	EPS	Ringuelet et al., 1967
Buenos Aires	Buenos Aires	Río de la Plata	9	EPS	Ringuelet et al., 1967
Colón	Entre Ríos	Río Uruguay (alrededores de Paysandú)	39	RUI	Ringuelet et al., 1967
Rosario	Santa Fe	Río Paraná	37	EPS	Ringuelet et al., 1967
Posadas	Misiones	Río Paraná	10	MIS	Ringuelet et al., 1967
Ituzaingó	Corrientes	Laguna Ituzaingó, y río Paraná en Isla Apipé Grande	10	EPS	Ringuelet et al., 1967
Puerto Iguazú	Misiones	Río Paraná	10	MIS	Ringuelet et al., 1967
Monte Caseros	Corrientes	Río Uruguay (tres estaciones en la actual cola del embalse Salto Grande)	39	RUI	Sierra et al., 1977
Guauguaychú	Entre Ríos	Río Uruguay (desembocadura del río Guauguaychú)	39	RUI	Miquelarena, 1982
-	Chaco	Río Paraná medio	17	EPS	Martínez, 1983
-	Chaco	Río Paraguay	13	EPS	Martínez, 1983
Santa Fe	Santa Fe	Lagunas (19) de llanura aluvial cerca de Santa Fe, en los ríos Colastiné, Tragadero y Sirgadero	17	EPS	P. de Hassan y C. de Yuan, 1985
Paraná	Entre Ríos	Laguna La Cuarentena	17	EPS	Oldani y Tablado, 1985
-	Entre Ríos	Río Uruguay en embalse Salto Grande (6 estaciones)	39	RUI	Prenski y Baigún, 1986
Ituzaingó	Corrientes	Río Paraná	10	EPS	Oldani et al., 1992
San Nicolás	Buenos Aires	laguna las Tejas, Is Lechiguanas	37	EPS	Liotta et al., obs. pers.
Puerto Valle	Corrientes	Río Paraná superior (Nemesio Parma y/o Puerto Valle)	10	EPS	Roa y Permingeat, 1999
Rosario	Santa Fe	Riacho Paranacito y ambientes asociados	37	EPS	Liotta y Giacosa, obs pers

ORDEN: **Characiformes**

FAMILIA: **Characidae**

SUBFAMILIA: **Salmininae**

Salminus brasiliensis (Cuvier, 1816)

NOMBRE VULGAR: **Dorado**

NOMBRE VULGAR EN INGLÉS: -

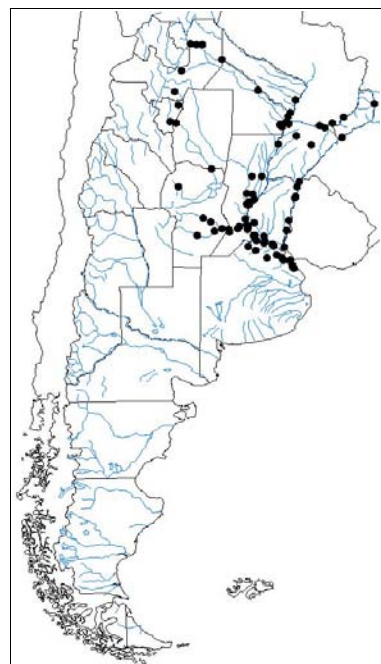
SINONIMOS: **S. maxillosus, S. orbignyanus, S. brevidens**

LOCALIDAD TIPO: **Amazonas**

PRIMERA LOCALIDAD EN ARGENTINA: **Santa Fe**

ESTADO DE CONSERVACIÓN: -

OBSERVACIONES: -



DETALLE DE LOS REGISTROS

LOCALIDAD	PROVINCIA	CUERPO DE AGUA	CUENCA	REGIÓN	CITA
San Pedro	Buenos Aires	Río Paraná Guazú	37	EPS	Ringuelet et al., 1967
Ibicuy	Entre Ríos	Río Paraná Ibicuy	37	EPS	Ringuelet et al., 1967
Río Santiago	Buenos Aires	Río Santiago	9	EPS	Ringuelet et al., 1967
Rosario	Santa Fe	Río Paraná	37	EPS	Ringuelet et al., 1967
Gualeguaychú	Entre Ríos	Río Uruguay	39	RUI	Ringuelet et al., 1967
Concordia	Entre Ríos	Arroyo Grande	45	RUI	Ringuelet et al., 1967
Corrientes	Corrientes	Río Paraná	17	EPS	Ringuelet et al., 1967
Posadas	Misiones	Río Paraná	10	MIS	Ringuelet et al., 1967
Los Gómez	Tucumán	Río Salí	86	END	Ringuelet et al., 1967
Hickmann	Salta	-	18	POR	Ringuelet et al., 1967
Burruyacu	Tucumán	Río Abajo, afl. del Cajón?	85	POR	Ringuelet et al., 1967
Santa Fe	Santa Fe	Río Paraná	17	EPS	Ringuelet et al., 1967
Santo Tomé	Santa Fe	Lagunas (seis) en isla Los Sapos del río Salado	29	EPS	Bonetto et al., 1969
Santo Tomé	Santa Fe	Lagunas (dos) en isla El Vado del río Salado	29	EPS	Bonetto et al., 1969
Santa Fe	Santa Fe	Laguna La Mira y madrejón El Negro en Isla Carabajal	17	EPS	Bonetto et al., 1970a
Arrecifes	Buenos Aires	Río Arrecifes	35	EPS	Bonetto et al., 1971
Cabal	Santa Fe	Afl del río Salado	29	EPS	Bonetto et al., 1971
Puerto Gaboto	Santa Fe	Río Coronda	37	EPS	Bonetto et al., 1971
San José del Rincón	Santa Fe	Laguna Guadalupe	17	EPS	Bonetto et al., 1971
Campo Andino	Santa Fe	Río San Javier	17	EPS	Bonetto et al., 1971
San Lorenzo	Santa Fe	Río Paraná	37	EPS	Bonetto et al., 1971
Rosario	Santa Fe	Río Paraná	37	EPS	Bonetto et al., 1971
San Nicolás	Buenos Aires	Río Paraná	37	EPS	Bonetto et al., 1971
Gualeguay	Entre Ríos	Boca del río Gualeguay en el Paraná	37	EPS	Bonetto et al., 1971
Pergamino	Buenos Aires	Río Paraná	35	EPS	Bonetto et al., 1971
San Javier	Santa Fe	Lagunas El Tembleque y Los Jacintos	27	EPS	Bonetto et al., 1971

San Pedro	Buenos Aires	Río Paraná	37	EPS	Bonetto et al., 1971
San José de la Esquina	Santa Fe	Río Carcarañá	31	EPS	Bonetto et al., 1971
San Andrés de Giles	Buenos Aires	Arroyo Giles, afl del río Areco	36	EPS	Bonetto et al., 1971
Monte Maíz	Córdoba	Río Saladillo	31	POR	Bonetto et al., 1971
Santa Rosa	Santa Fe	Río San Javier	17	EPS	Bonetto et al., 1971
Inrville	Córdoba	Río Carcarañá	31	EPS	Bonetto et al., 1971
Villa María	Córdoba	Río Tercero	31	POR	Bonetto et al., 1971
Casilda	Santa Fe	Río Carcarañá	31	EPS	Bonetto et al., 1971
Cruz Alta	Córdoba	Río Carcarañá	31	EPS	Bonetto et al., 1971
-	Formosa	Río Bermejo	20	EPS	Bonetto et al., 1971
Concepción del Uruguay	Entre Ríos	Río Uruguay	39	RUI	Bonetto et al., 1971
Laguna La Blanca	Santa Fe	Laguna La Blanca, del río Salado	29	EPS	Bonetto et al., 1971
Monte Vera	Santa Fe	Laguna Guadalupe	30	EPS	Bonetto et al., 1971
-	Entre Ríos	Río Uruguay en Nueva Palmira (Uruguay)	39	RUI	Bonetto et al., 1971
Núñez	Buenos Aires	Río de la Plata	9	EPS	Bonetto et al., 1971
San Fernando	Buenos Aires	Río de la Plata	9	EPS	Bonetto et al., 1971
Río Luján	Buenos Aires	Río Luján	36	EPS	Bonetto et al., 1971
Ibicuy	Entre Ríos	Río Paraná Ibicuy	37	EPS	Bonetto et al., 1971
Carcarañá	Santa Fe	Río Carcarañá	31	EPS	Bonetto et al., 1971
Monte Caseros	Corrientes	Río Uruguay (tres estaciones en la actual cola del embalse Salto Grande)	39	RUI	Sierra et al., 1977
Corrientes	Corrientes	Río Riachuelo (dos estaciones)	23	EPS	Bonetto et al., 1978
Corrientes	Corrientes	Río Paraná	17	EPS	Bonetto et al., 1981b
-	Corrientes	Esteros del Iberá	24	EPS	Bonetto et al., 1981a
Ituzaingó	Corrientes	Río Paraná	10	EPS	Bonetto et al., 1981b
Bella Vista	Corrientes	Riacho El Carrizal	17	EPS	Miquelarena, 1982
-	Chaco	Río Paraguay	13	EPS	Martínez, 1983
-	Chaco	Río Paraná medio	17	EPS	Martínez, 1983
-	Salta	Río Bermejo	20	POR	Arratia et al., 1983
-	Chaco	Río Bermejo	20	EPS	Martínez, 1983
-	Buenos Aires	Río de la Plata	9	EPS	Escalante, 1984
Santa Fe	Santa Fe	Laguna Los Matadores en la isla Clucellas	30	EPS	C. de Yuan et al., 1984
Concordia	Entre Ríos	Río Uruguay en Salto Grande	39	RUI	López et al., 1984b
Santa Fe	Santa Fe	Lagunas (19) de llanura aluvial cerca de Santa Fe, en los ríos Colastiné, Tragadero y Sirgadero	17	EPS	P. de Hassan y C. de Yuan, 1985
Corrientes	Corrientes	Lagunas (8) de llanura aluvial del río Paraná medio entre Corrientes y Goya	17	EPS	P. de Hassan y C. de Yuan, 1985
San Pedro	Buenos Aires	Lagunas de llanura de inundación	37	EPS	C. de Yuan y P. de Hassan, 1985
-	Entre Ríos	Río Uruguay en embalse Salto Grande (6 estaciones)	39	RUI	Prenski y Baigún, 1986
Formosa	Formosa	Varias lagunas de la llanura aluvial del Río Paraguay	16	EPS	P. de Hassan y C. de Yuan, 1988
Paraná	Entre Ríos	Laguna La Cuarentena	17	EPS	Tablado et al., 1988
Puerto San Isidro	Misiones	Río Uruguay	40	MIS	Bertoletti et al., 1990
Ituzaingó	Corrientes	Río Paraná	10	EPS	Oldani et al., 1992

Berisso	Buenos Aires	Arroyo El Pescado	47	EPS	Almirón com. pers. en Almirón et al., 1992
Paso de la Cina	Córdoba	Río Dulce (ambientes lóticos y lénticos)	86	END	Bistoni et al., 1992
-	Formosa	-	16	EPS	Menni et al., 1992
-	Misiones	Río Paraná	10	MIS	García, 1992
Puerto Constanza	Entre Ríos	Río Paraná Guazú	37	EPS	Quintana et al., 1992
Mburucuyá	Corrientes	Laguna Santa Lucía	23	EPS	Baldo et al., 1993/94
San Nicolás	Buenos Aires	Arroyo Ramallo	33	EPS	Liotta et al., 1995/96
San Nicolás	Buenos Aires	Río Paraná Guazú	37	EPS	Liotta et al., 1995/96
Cruz del Eje	Córdoba	Embalse Cruz del Eje	91	END	Haro y Bistoni, 1996
Morrison	Córdoba	Río Tercero	31	POR	Haro y Bistoni, 1996
-	Córdoba	Río Dulce	86	END	Haro y Bistoni, 1996
Monte Maíz	Córdoba	Río Saladillo	31	POR	Haro y Bistoni, 1996
Libertad	Misiones	Arroyo Uruguayí	12	MIS	Miquelarena et al., 1997
Concordia	Entre Ríos	Río Uruguay en Salto Grande	39	RUI	Delfino et al., 1997
Concordia	Entre Ríos	Río Uruguay debajo de Salto Grande	39	RUI	Espinach Ros et al., 1997
Cruz Alta	Córdoba	Río Carcarañá	31	EPS	Haro et al., 1998
Termas de Río Hondo	Santiago del Estero	Embalse Río Hondo	86	END	Butí y Cancino, 1999
Puerto Valle	Corrientes	Río Paraná superior (Nemesio Parma y/o Puerto Valle)	10	EPS	Roa y Permingeat, 1999
Ignacio Correas	Buenos Aires	Arroyo El Pescado y ruta 11	47	EPS	Almirón et al., 2000
San Nicolás	Buenos Aires	Arroyo Ramallo	33	EPS	Liotta, 2000
Ramallo	Buenos Aires	Arroyo de las Hermanas	33	EPS	Liotta, 2000
San Nicolás	Buenos Aires	Arroyo del Medio	33	EPS	Liotta, 2000
-	Córdoba	Río Cuarto	31	POR	Bistoni y Hued, 2002
Rosario de la Frontera	Salta	Río Horcones	85	POR	Gonzo, 2003
Rosario	Santa Fe	Riacho Paranacito y ambientes asociados	37	EPS	Liotta y Giacosa, obs pers
Victoria	Entre Ríos	Riacho Victoria y ambientes asociados	37	EPS	Liotta y Giacosa, obs pers
La Quena	Salta	Río Bermejo	20	POR	Gonzo, 2003
Fortín Belgrano	Salta	Río Bermejo	20	POR	Gonzo, 2003
Paraje Alto Alegre	Salta	Río Juramento	28	POR	Gonzo, 2003
PN El Rey	Salta	Río Popayán	20	POR	Gonzo, 2003
-	Santa Fe	Río Carcarañá	31	EPS	Haro, com pers en Menni, 2004

ORDEN: **Characiformes**

FAMILIA: **Characidae**

SUBFAMILIA: **Salmininae**

Salminus hilarii Valenciennes, 1849

NOMBRE VULGAR: **Dorado plateado**

NOMBRE VULGAR EN INGLÉS: -

SINONIMOS: -

LOCALIDAD TIPO: **Río San Francisco, Brasil**

PRIMERA LOCALIDAD EN ARGENTINA: **Río Iguazú inferior, Misiones**

ESTADO DE CONSERVACIÓN: -

OBSERVACIONES: -



DETALLE DE LOS REGISTROS

LOCALIDAD	PROVINCIA	CUERPO DE AGUA	CUENCA	REGIÓN	CITA
Puerto Iguazú	Misiones	Abajo de las cataratas del Río Iguazú	11	MIS	Vittar et al., 2000

ORDEN: **Characiformes**

FAMILIA: **Characidae**

SUBFAMILIA: **Triporthinae**

Triporthus paranensis (Günther, 1874)

NOMBRE VULGAR: **Golondrina, machete, pirá guirá**

NOMBRE VULGAR EN INGLÉS: -

SINONIMOS: **Triporthus paranensis**

LOCALIDAD TIPO: **Río Paraná, Brasil**

PRIMERA LOCALIDAD EN ARGENTINA: **San Pedro, Bs As e I. de la Guardia, Río de la Plata**

ESTADO DE CONSERVACIÓN: -

OBSERVACIONES: **Triporthus paranensis se considera sinónimo junior de T nematurus (Malabarba, 2004)**



DETALLE DE LOS REGISTROS

LOCALIDAD	PROVINCIA	CUERPO DE AGUA	CUENCA	REGIÓN	CITA
Corrientes	Corrientes	Río Paraná	17	EPS	Ringuelet et al., 1967
San Pedro	Buenos Aires	Río Paraná Guazú	37	EPS	Ringuelet et al., 1967
Atalaya	Buenos Aires	Río de la Plata	9	EPS	Ringuelet et al., 1967
Posadas	Misiones	Río Paraná	10	MIS	Ringuelet et al., 1967
Santa Catalina	Formosa	Riacho Inglés	16	EPS	Ringuelet et al., 1967
Ituzaingó	Corrientes	Río Paraná en Isla Apipé Grande	10	EPS	Ringuelet et al., 1967
-	Formosa	Río Teuquito	20	?	Ringuelet et al., 1967
-	Formosa	Río Pilcomayo (sin más datos)	14	?	Ringuelet et al., 1967
Santo Tomé	Santa Fe	Lagunas (seis) en isla Los Sapos del río Salado	29	EPS	Bonetto et al., 1969
-	Corrientes	Lagunas de la cuenca del río Riachuelo	23	EPS	Bonetto et al., 1978
Corrientes	Corrientes	Río Riachuelo (dos estaciones)	23	EPS	Bonetto et al., 1978
Puerto Piracuacito	Santa Fe	Laguna Yuruhatá (km 1085 del río Paraná)	17	EPS	C. de Yuan y Oliveros, 1979
-	Corrientes	Esteros del Iberá	24	EPS	Bonetto et al., 1981a
Berisso	Buenos Aires	Río de la Plata	9	EPS	Miquelarena, 1982
-	Chaco	Río Bermejo	20	EPS	Martínez, 1983
-	Chaco	Río Paraguay	13	EPS	Martínez, 1983
-	Chaco	Río Paraná medio	17	EPS	Martínez, 1983
Santa Fe	Santa Fe	Laguna Los Matadores en la isla Clucellas	30	EPS	C. de Yuan et al., 1984
Paraná	Entre Ríos	Laguna La Cuarentena	17	EPS	Oldani y Tablado, 1985
Corrientes	Corrientes	Lagunas (8) de llanura aluvial del río Paraná medio entre Corrientes y Goya	17	EPS	P. de Hassan y C. de Yuan, 1985
Santa Fe	Santa Fe	Lagunas (19) de llanura aluvial cerca de Santa Fe, en los ríos Colastiné, Tragadero y Sirgadero	17	EPS	P. de Hassan y C. de Yuan, 1985
Formosa	Formosa	Varias lagunas de la llanura aluvial del Río Paraguay	16	EPS	P. de Hassan y C. de Yuan, 1988
Ituzaingó	Corrientes	Río Paraná	10	EPS	Oldani et al., 1992

-	Misiones	Río Paraná	10	MIS	García, 1992
-	Formosa	-	16	EPS	Menni et al., 1992
San Nicolás	Buenos Aires	Río Paraná Guazú	37	EPS	Liotta et al., 1995/96
Las Lomitas	Formosa	-	16	EPS	Fernández y Butí, 1996
Paraná	Entre Ríos	Río Paraná, en Islote Municipal de Paraná	17	EPS	Peltzer, 1998
Puerto Valle	Corrientes	Río Paraná superior (Nemesio Parma y/o Puerto Valle)	10	EPS	Roa y Permingeat, 1999
Luna Muerta	Salta	Río Bermejo	20	POR	Gonzo, 2003

ORDEN: **Characiformes**

FAMILIA: **Characidae**

SUBFAMILIA: **Clupeacharacinae**

Clupeacharax anchoveoides Pearson, 1924

NOMBRE VULGAR: **Mojarrita**

NOMBRE VULGAR EN INGLÉS: -

SINONIMOS: -

LOCALIDAD TIPO: **Cachuela Esperanza, Bolivia**

PRIMERA LOCALIDAD EN ARGENTINA: **Riacho La Puente, Bella Vista, Corrientes**

ESTADO DE CONSERVACIÓN: **Rara (Chebez, 1994; López et al., 2003)**

OBSERVACIONES: -



DETALLE DE LOS REGISTROS

LOCALIDAD	PROVINCIA	CUERPO DE AGUA	CUENCA	REGIÓN	CITA
Bella Vista	Corrientes	Riacho "La Puente"	17	EPS	Miquelarena y Casciotta, 1982

ORDEN: **Characiformes**

FAMILIA: **Characidae**

SUBFAMILIA: **Clupeacharacinae**

Engraulisoma taeniatum Castro, 1981

NOMBRE VULGAR: -

NOMBRE VULGAR EN INGLÉS: -

SINONIMOS: -

LOCALIDAD TIPO: **río Cuiabá, Mato Grosso, Brasil**

PRIMERA LOCALIDAD EN ARGENTINA: **Río Correntoso, Reconquista, Santa Fe**

ESTADO DE CONSERVACIÓN: -

OBSERVACIONES: -



DETALLE DE LOS REGISTROS

LOCALIDAD	PROVINCIA	CUERPO DE AGUA	CUENCA	REGIÓN	CITA
Reconquista	Santa Fe	Río Correntoso	17	EPS	Braga, 1998b
-	Corrientes	Río Corrientes (canal)	24	EPS	Casciotta et al., 2002

ORDEN: **Characiformes**

FAMILIA: **Characidae**

SUBFAMILIA: **Paragoniatinae**

Prionobrama paraguayensis (Eigenmann, 1914)

NOMBRE VULGAR: **Mojarra**

NOMBRE VULGAR EN INGLÉS: -

SINONIMOS: -

LOCALIDAD TIPO: **Corumbá, Paraguay**

PRIMERA LOCALIDAD
EN ARGENTINA: **Río Uruguay**

ESTADO DE CONSERVACIÓN: -

OBSERVACIONES: -



DETALLE DE LOS REGISTROS

LOCALIDAD	PROVINCIA	CUERPO DE AGUA	CUENCA	REGIÓN	CITA
-	Corrientes	Río Paraná	17	EPS	Ringuelet et al., 1967
Formosa	Formosa	Río Paraguay	13	EPS	Ringuelet et al., 1967
Corrientes	Corrientes	Río Riachuelo (dos estaciones)	23	EPS	Bonetto et al., 1978
Puerto Piracuacito	Santa Fe	Laguna Yuruhatá (km 1085 del río Paraná)	17	EPS	C. de Yuan y Oliveros, 1979
Ramadita	Chaco	Lagunas Sombrero y Bella (km 1170 del río Paraná)	17	EPS	C. de Yuan y Oliveros, 1979
Resistencia	Chaco	Lagunas Pelón y Ferré (km 1216 del río Paraná)	17	EPS	C. de Yuan y Oliveros, 1979
Santa Fe	Santa Fe	Laguna Los Matadores en la isla Clucellas	30	EPS	C. de Yuan et al., 1984
-	Formosa	-	16	EPS	Menni et al., 1992

ORDEN: **Characiformes**

FAMILIA: **Characidae**

SUBFAMILIA: **Aphyocharacinae**

Aphyocharax alburnus (Günther, 1869)

NOMBRE VULGAR: **Mojarra**

NOMBRE VULGAR EN INGLÉS: **Goldencrown tetra**

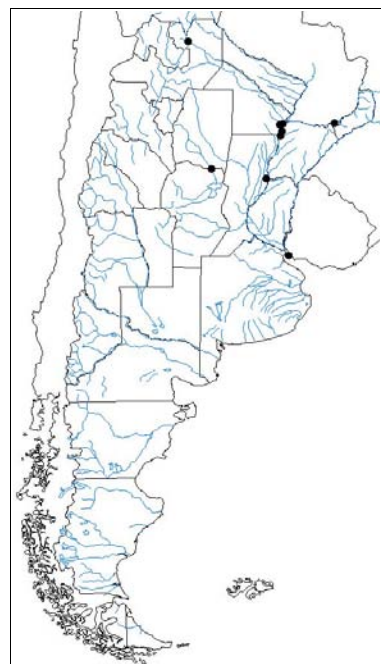
SINONIMOS: -

LOCALIDAD TIPO: **Amazonas peruano**

PRIMERA LOCALIDAD
EN ARGENTINA:

ESTADO DE CONSERVACIÓN: **Rara (Chebez, 1994; López et al., 2003)**

OBSERVACIONES: -



DETALLE DE LOS REGISTROS

LOCALIDAD	PROVINCIA	CUERPO DE AGUA	CUENCA	REGIÓN	CITA
-	Formosa	-		?	Ringuelet et al., 1967
San Javier	Santa Fe	Laguna La Gabriela (km 825 del río Paraná)	17	EPS	C. de Yuan y Oliveros, 1979
Empedrado	Santa Fe	Laguna Ñatiú (km 1123 del río Paraná)	17	EPS	C. de Yuan y Oliveros, 1979
Ramadita	Chaco	Lagunas Sombrero y Bella (km 1170 del río Paraná)	17	EPS	C. de Yuan y Oliveros, 1979
Resistencia	Chaco	Lagunas Pelón y Ferré (km 1216 del río Paraná)	17	EPS	C. de Yuan y Oliveros, 1979
Posadas	Misiones	Río Paraná	10	MIS	Miquelarena et al., 1981
Corrientes	Corrientes	Lagunas (8) de llanura aluvial del río Paraná medio entre Corrientes y Goya	17	EPS	P. de Hassan y C. de Yuan, 1985
-	Formosa	-	16	EPS	Menni et al., 1992
-	Córdoba	Río Dulce	86	END	Haro y Bistoni, 1996
-	Buenos Aires	Río de la Plata	9	EPS	Nion, 1998
-	Salta	Río Bermejo, en est. de aforo de AyE	20	POR	Gonzo, 2003

ORDEN: **Characiformes**

FAMILIA: **Characidae**

SUBFAMILIA: **Aphyocharacinae**

Aphyocharax anisitsi Eigenmann y Kennedy, 1903

NOMBRE VULGAR: **Mojarra**

NOMBRE VULGAR EN INGLÉS: **Bloodfin tetra**

SINONIMOS: **A. rubropinnis, Phoxinopsis typicus**

LOCALIDAD TIPO: **Asunción, Paraguay**

PRIMERA LOCALIDAD
EN ARGENTINA:

ESTADO DE CONSERVACIÓN: -

OBSERVACIONES: **De importancia ornamental (Gómez el al., 1993/94)**



DETALLE DE LOS REGISTROS

LOCALIDAD	PROVINCIA	CUERPO DE AGUA	CUENCA	REGIÓN	CITA
-	-	"Delta superior"	37	EPS	Ringuelet et al., 1967
Formosa	Formosa	Río Paraguay	13	EPS	Ringuelet et al., 1967
Santa Fe	Santa Fe	Río Paraná	17	EPS	Ringuelet et al., 1967
Ituzaingó	Corrientes	Arroyo Arrocerá	10	EPS	Ringuelet et al., 1967
-	Corrientes	Lagunas de la cuenca del río Riachuelo	23	EPS	Bonetto et al., 1978
Corrientes	Corrientes	Río Riachuelo (dos estaciones)	23	EPS	Bonetto et al., 1978
Diamante	Entre Ríos	Laguna Don José (km 533 del río Paraná)	17	EPS	C. de Yuan y Oliveros, 1979
Ramadita	Chaco	Lagunas Sombrero y Bella (km 1170 del río Paraná)	17	EPS	C. de Yuan y Oliveros, 1979
Empedrado	Santa Fe	Laguna Ñatiú (km 1123 del río Paraná)	17	EPS	C. de Yuan y Oliveros, 1979
Puerto Piracuacito	Santa Fe	Laguna Yuruhatá (km 1085 del río Paraná)	17	EPS	C. de Yuan y Oliveros, 1979
Reconquista	Santa Fe	Laguna San Jerónimo (km 960 del río Paraná)	17	EPS	C. de Yuan y Oliveros, 1979
Helvecia	Santa Fe	Laguna Denis (km 706 del río Paraná)	17	EPS	C. de Yuan y Oliveros, 1979
Villa Urquiza	Entre Ríos	Laguna Urquiza (km 620 del río Paraná)	17	EPS	C. de Yuan y Oliveros, 1979
-	Santa Fe	Lagunas Elorza y El Yimi (km 655 del río Paraná)	17	EPS	C. de Yuan y Oliveros, 1979
Bella Vista	Corrientes	Laguna frente a escuela n° 12	23	EPS	Miquelarena et al., 1980
-	Corrientes	Esteros del Iberá	24	EPS	Bonetto et al., 1981a
Santa Fe	Santa Fe	Laguna Los Matadores en la isla Clucellas	30	EPS	C. de Yuan et al., 1984
Ubajay	Entre Ríos	Arroyo Concepción (dos estaciones)	45	RUI	López et al., 1984b
Palmar	Entre Ríos	Arroyo La Capilla	45	RUI	López et al., 1984b
Paraná	Entre Ríos	Laguna La Cuarentena	17	EPS	Oldani y Tablado, 1985
Posadas	Misiones	Toma de Agua de Posadas	10	MIS	Braga y Azpelicueta, 1986
Puerto Constanza	Entre Ríos	Río Paraná Guazú	37	EPS	Quintana et al., 1992

-	Formosa	-	16	EPS	Menni et al., 1992
El Gato	Formosa	Arroyo Mbiguá, bañados o estanques aledaños	20	EPS	Azpelicueta y Yanosky, 1992
-	Misiones	Río Paraná	10	MIS	García, 1992
Mburucuyá	Corrientes	Pequeñas lagunas cerradas	23	EPS	Baldo et al., 1993/94
Mburucuyá	Corrientes	Arroyo Flores	23	EPS	Baldo et al., 1993/94
-	Santiago del Estero	-		?	López et al., 1994
San Nicolás	Buenos Aires	Río Paraná Guazú	37	EPS	Liotta et al., 1995/96
San Nicolás	Buenos Aires	Río Paraná Guazú	37	EPS	Liotta et al., 1995/96
Victoria	Entre Ríos	Riacho Barrancoso y ambientes asociados	37	EPS	Liotta y Giacosa, obs pers
Colonia Carlos Pellegrini	Corrientes	Laguna de Iberá	24	EPS	Casciotta et al., 2003a

ORDEN: **Characiformes**

FAMILIA: **Characidae**

SUBFAMILIA: **Aphyocharacinae**

Aphyocharax dentatus Eigenmann y Kennedy, 1903

NOMBRE VULGAR: **Mojarra**

NOMBRE VULGAR EN INGLÉS: -

SINONIMOS: **A. nasutus, A. pappenheimi**

LOCALIDAD TIPO: **Asunción, Paraguay**

PRIMERA LOCALIDAD **Río Pilcomayo**

EN ARGENTINA:

ESTADO DE CONSERVACIÓN: **Rara (Chebez, 1994; López et al., 2003)**

OBSERVACIONES: -



DETALLE DE LOS REGISTROS

LOCALIDAD	PROVINCIA	CUERPO DE AGUA	CUENCA	REGIÓN	CITA
Rosario	Santa Fe	Río Paraná	37	EPS	Ringuelet et al., 1967
-	Formosa	Río Paraguay	13	EPS	Ringuelet et al., 1967
Puerto Piracuacito	Santa Fe	Laguna Yuruhatá (km 1085 del río Paraná)	17	EPS	C. de Yuan y Oliveros, 1979
Bella Vista	Corrientes	Riacho El Carrizal	17	EPS	Miquelarena et al., 1981
Santa Fe	Santa Fe	Laguna Los Matadores en la isla Clucellas	30	EPS	C. de Yuan et al., 1984
La Balandra	Buenos Aires	Río de la Plata	9	EPS	López et al., 1984a
Posadas	Misiones	Toma de Agua de Posadas	10	MIS	Braga y Azpelicueta, 1986
-	Misiones	Río Paraná	10	MIS	García, 1992
-	Formosa	-	16	EPS	Menni et al., 1992
Formosa	Formosa	Río Paraguay	16	EPS	Menni et al., 1992
San Nicolás	Buenos Aires	Río Paraná Guazú	37	EPS	Liotta et al., 1995/96

ORDEN: **Characiformes**

FAMILIA: **Characidae**

SUBFAMILIA: **Aphyocharacinae**

Aphyocharax paraguayensis Eigenmann, 1915

NOMBRE VULGAR: **Mojarra**

NOMBRE VULGAR EN INGLÉS: -

SINONIMOS: -

LOCALIDAD TIPO: **Cáceres, río Paraguay, Brasil**

PRIMERA LOCALIDAD EN ARGENTINA: **Corza Cué, Corrientes**

ESTADO DE CONSERVACIÓN: -

OBSERVACIONES: -



DETALLE DE LOS REGISTROS

LOCALIDAD	PROVINCIA	CUERPO DE AGUA	CUENCA	REGIÓN	CITA
Loreto	Corrientes	Esteros cerca de Loreto	24	EPS	Castello et al., 1978
Corsa Cué	Corrientes	Laguna frente a Corsa Cué	10	EPS	Castello et al., 1978
El Gato	Formosa	Arroyo Mbiguá, bañados o estanques aledaños	20	EPS	Azpelicueta y Yanosky, 1992
Colonia Carlos Pellegrini	Corrientes	Laguna de Iberá	24	EPS	Casciotta et al., 2003a

ORDEN: **Characiformes**

FAMILIA: **Characidae**

SUBFAMILIA: **Aphyocharacinae**

Aphyocharax rathbuni Eigenmann, 1907

NOMBRE VULGAR: **Mojarra**

NOMBRE VULGAR EN INGLÉS: **Redflank bloodfin**

SINONIMOS: -

LOCALIDAD TIPO: **Arroyo Chagalina, Paraguay**

PRIMERA LOCALIDAD EN ARGENTINA: **San Cosme, Corrientes**

ESTADO DE CONSERVACIÓN: -

OBSERVACIONES: -



DETALLE DE LOS REGISTROS

LOCALIDAD	PROVINCIA	CUERPO DE AGUA	CUENCA	REGIÓN	CITA
-	Corrientes	Lagunas de la cuenca del río Riachuelo	23	EPS	Bonetto et al., 1978
-	Corrientes	Esteros del Iberá	24	EPS	Bonetto et al., 1981a
Roque Sáenz Peña	Chaco	-	22	EPS	Fernández y Butí, 1996

ORDEN: **Characiformes**

FAMILIA: **Characidae**

SUBFAMILIA: **Glandulocaudinae**

Acrobrycon tarijae Fowler, 1940

NOMBRE VULGAR: **Mojarra**

NOMBRE VULGAR EN INGLÉS: -

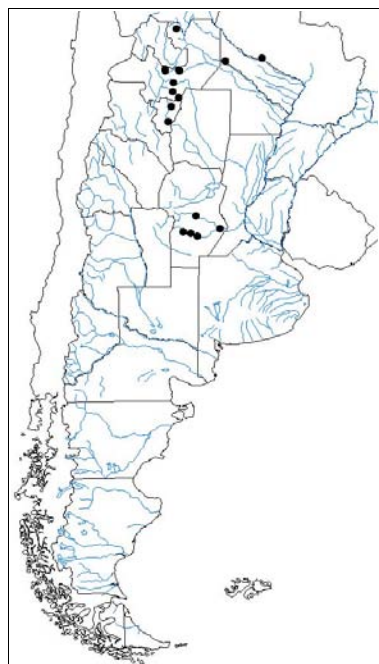
SINONIMOS: -

LOCALIDAD TIPO: **Río Lipeo, Salta, Argentina**

PRIMERA LOCALIDAD EN ARGENTINA: **Río Lipeo, Salta, Argentina**

ESTADO DE CONSERVACIÓN: **No amenazada (Orlandini et al., 2001). Vulnerable de Especial Atención (López et al., 2003)**

OBSERVACIONES: -



DETALLE DE LOS REGISTROS

LOCALIDAD	PROVINCIA	CUERPO DE AGUA	CUENCA	REGIÓN	CITA
La Florencia	Formosa	Río Teuquito	20	EPS	Ringuelet et al., 1967
Los Gómez	Tucumán	Río Salí	86	END	Ringuelet et al., 1967
-	Formosa	Río Pilcomayo (sin más datos)	14	?	Ringuelet et al., 1967
Parque El Rey	Salta	-	18	POR	Miquelarena, 1982
-	Salta	Río Lipeo, afl. del Bermejo	18	POR	Arratia et al., 1983
Tranquitas	Tucumán	Río Calera	86	END	Miquelarena et al., 1990
Villa Reducción	Córdoba	Río Cuarto (tramo medio)	31	POR	Haro et al., 1991
Los Cisnes	Córdoba	Río Cuarto	31	POR	Haro y Bistoni, 1996
Río Cuarto	Córdoba	Río Cuarto	31	POR	Haro y Bistoni, 1996
-	Córdoba	Río Tercero (5 estaciones no discriminadas)	31	POR	Haro et al., 1996
Vaqueros	Salta	Río Mojotoro	19	POR	Gonzo et al., 1998
La Caldera	Salta	Río La Caldera	19	POR	Gonzo et al., 1998
Inrville	Córdoba	Río Carcarañá	31	EPS	Haro et al., 1998
-	Salta	Río Piedras, afl del Juramento	29	POR	Gonzo, 2003
PN El Rey	Salta	Río Popayán	20	POR	Gonzo, 2003
Rosario de la Frontera	Salta	Río Horcones	85	POR	Gonzo, 2003
-	Salta	Río Urueña	85	POR	Gonzo, 2003

ORDEN: **Characiformes**

FAMILIA: **Characidae**

SUBFAMILIA: **Glandulocaudinae**

Cyanocharax lepicastus Malabarba, Weitzman y Casciotta, 2003

NOMBRE VULGAR: -

NOMBRE VULGAR EN INGLÉS: -

SINONIMOS:

LOCALIDAD TIPO: **Río Grande do Sul, Brasil**

PRIMERA LOCALIDAD EN ARGENTINA: **Arroyo Fortaleza, Misiones**

ESTADO DE CONSERVACIÓN: -

OBSERVACIONES: -



DETALLE DE LOS REGISTROS

LOCALIDAD	PROVINCIA	CUERPO DE AGUA	CUENCA	REGIÓN	CITA
San Pedro	Misiones	Arroyo Fortaleza, afl de Yabotí Guazú	40	MIS	Malabarba y Weitzman, 2003

ORDEN: **Characiformes**

FAMILIA: **Characidae**

SUBFAMILIA: **Glandulocaudinae**

Cyanocharax uruguayensis (Messner, 1962)

NOMBRE VULGAR: -

NOMBRE VULGAR EN INGLÉS: -

SINONIMOS: **C. macropinna**

LOCALIDAD TIPO:

PRIMERA LOCALIDAD EN ARGENTINA: **Santa María, Misiones**

ESTADO DE CONSERVACIÓN: -

OBSERVACIONES: -



DETALLE DE LOS REGISTROS

LOCALIDAD	PROVINCIA	CUERPO DE AGUA	CUENCA	REGIÓN	CITA
Santa María	Misiones	Arroyo Santa María, afl del Uruguay	40	MIS	Malabarba et al., 2004

ORDEN: **Characiformes**

FAMILIA: **Characidae**

SUBFAMILIA: **Glandulocaudinae**

Diapoma terofali (Géry, 1964)

NOMBRE VULGAR: **Mojarra**

NOMBRE VULGAR EN INGLÉS: -

SINONIMOS: **Glandulocauda terofali**

LOCALIDAD TIPO: **Canal El Cazador, Buenos Aires**

PRIMERA LOCALIDAD EN ARGENTINA: **Canal El Cazador, Buenos Aires**

ESTADO DE CONSERVACIÓN: **Rara (Chebez, 1994; López et al., 2003)**

OBSERVACIONES: -



DETALLE DE LOS REGISTROS

LOCALIDAD	PROVINCIA	CUERPO DE AGUA	CUENCA	REGIÓN	CITA
Río Luján	Buenos Aires	Río Luján, Canal el Cazador	36	EPS	Ringuélet et al., 1967
Colonia Carlos Pellegrini	Corrientes	Laguna Iberá	24	EPS	Miquelarena et al., 1981
Berisso	Buenos Aires	Cantera de Berisso	47	EPS	Miquelarena et al., 1981
-	Corrientes	Esteros del Iberá	24	EPS	Bonetto et al., 1981a
Pedernal	Entre Ríos	Arroyo Seco	45	RUI	López et al., 1984b
Palmar	Entre Ríos	Arroyo Pos Pos	45	RUI	López et al., 1984b
Punta Indio	Buenos Aires	Arroyo Villoldo	47	EPS	Almirón com. pers. en Almirón et al., 1992
Berisso	Buenos Aires	Arroyo El Pescado	47	EPS	Almirón com. pers. en Almirón et al., 1992
Concordia	Entre Ríos	Río Uruguay en Salto Grande	39	RUI	Delfino et al., 1997
Paraná	Santa Fe	Laguna El Tigre, en isla del Paraná	17	EPS	Demonte, 1998
-	Buenos Aires	Río de la Plata	9	EPS	Nion, 1998
Ignacio Correas	Buenos Aires	Arroyo El Pescado y ruta 11	47	EPS	Almirón et al., 2000
Colonia Carlos Pellegrini	Corrientes	Laguna Iberá	24	EPS	Casciotta et al., 2003a

ORDEN: **Characiformes**

FAMILIA: **Characidae**

SUBFAMILIA: **Glandulocaudinae**

Pseudocorynopoma doriae Perugia, 1891

NOMBRE VULGAR: **Mojarra de velo**

NOMBRE VULGAR EN INGLÉS: **Dragonfin tetra**

SINONIMOS: **P. doriai**

LOCALIDAD TIPO: **"Alrededores de La Plata"**

PRIMERA LOCALIDAD EN ARGENTINA: **"Alrededores de La Plata"**

ESTADO DE CONSERVACIÓN: -

OBSERVACIONES: **De importancia ornamental (Gómez el al., 1993/94)**



DETALLE DE LOS REGISTROS

LOCALIDAD	PROVINCIA	CUERPO DE AGUA	CUENCA	REGIÓN	CITA
Paso de los Libres	Corrientes	Río Uruguay en Uruguayana	39	RUI	Ringuelet et al., 1967
-	-	"río Paraná inferior"	37	EPS	Ringuelet et al., 1967
-	Buenos Aires	Arroyo del Gato	47	EPS	Ringuelet et al., 1967
Colón	Entre Ríos	Río Uruguay (alrededores de Paysandú)	39	RUI	Ringuelet et al., 1967
Garín	Buenos Aires	Río de la Plata	36	EPS	Ringuelet et al., 1967
-	Formosa	Río Pilcomayo (sin más datos)	14	?	Ringuelet et al., 1967
-	Formosa	Río Paraguay	13	EPS	Ringuelet et al., 1967
-	Salta	Río Bermejo	20	POR	Ringuelet, 1975
-	Corrientes	Esteros del Iberá	24	EPS	Bonetto et al., 1981a
Ubajay	Entre Ríos	Arroyo Los Loros, en PN El Palmar	45	RUI	Fernández Santos et al., 1982
Ubajay	Entre Ríos	Arroyo El Palmar, en PN El Palmar	45	RUI	Fernández Santos et al., 1982
-	-	Río Juramento	28	POR	Arratia et al., 1983
Clodomiro Ledesma	Entre Ríos	Cañada Venancio	45	RUI	López et al., 1984b
Ubajay	Entre Ríos	Arroyo Concepción (dos estaciones)	45	RUI	López et al., 1984b
Colonia Hugues	Entre Ríos	Arroyo El Pelado	45	RUI	López et al., 1984b
Concepción del Uruguay	Entre Ríos	Río Uruguay	39	RUI	López et al., 1984b
Concepción del Uruguay	Entre Ríos	Arroyo El Molino	45	RUI	López et al., 1984b
Chascomús	Buenos Aires	Laguna Chascomús	48	SSV	López, 1987
Berisso	Buenos Aires	Arroyo El Pescado	47	EPS	Almirón, 1992
Concordia	Entre Ríos	Río Uruguay en Salto Grande	39	RUI	Delfino et al., 1997
-	Buenos Aires	Río de la Plata	9	EPS	Nion, 1999
Zárate	Buenos Aires	Lagunas cercanas a Zárate	36	EPS	Liotta et al., obs. pers.
Ramallo	Buenos Aires	Arroyo de las Hermanas	33	EPS	Liotta, 2000
Ignacio Correas	Buenos Aires	Arroyo El Pescado y ruta 11	47	EPS	Almirón et al., 2000
Lobos	Buenos Aires	Laguna de Lobos	48	SSV	López et al., 2001

Chascomús	Buenos Aires	Laguna Chascomús	48	SSV	López et al., 2001
-	-	Río Juramento	29	POR	Menni, 2004

ORDEN: **Characiformes**

FAMILIA: **Characidae**

SUBFAMILIA: **Stethaprioninae**

Poptella paraguayensis (Eigenmann, 1907)

NOMBRE VULGAR: **Mojarra**

NOMBRE VULGAR EN INGLÉS: -

SINONIMOS: **Ephippicharax o p, P. orbicularis paraguayensis**

LOCALIDAD TIPO: **Descalvados, Mato Grosso, Brasil**

PRIMERA LOCALIDAD
EN ARGENTINA:

ESTADO DE CONSERVACIÓN: -

OBSERVACIONES: -



DETALLE DE LOS REGISTROS

LOCALIDAD	PROVINCIA	CUERPO DE AGUA	CUENCA	REGIÓN	CITA
-	Buenos Aires	Río de la Plata	9	EPS	Ringuelet et al., 1967
Clorinda	Formosa	Río Paraguay (en Asunción)	13	EPS	Ringuelet et al., 1967
Corrientes	Corrientes	Río Riachuelo (dos estaciones)	23	EPS	Bonetto et al., 1978
-	Corrientes	Esteros del Iberá	24	EPS	Bonetto et al., 1981a
Nemesio Parma	Misiones	Río Paraná	10	MIS	Braga y Azpelicueta, 1986
-	Misiones	Río Paraná	10	MIS	García, 1992
Formosa	Formosa	Riacho Timbó Porá, afl. del río Paraguay	16	EPS	Menni et al., 1992
Puerto Constanza	Entre Ríos	Río Paraná Guazú	37	EPS	Quintana et al., 1992
-	Buenos Aires	Río de la Plata	9	EPS	Nion, 1998
Puerto Valle	Corrientes	Río Paraná superior (Nemesio Parma y/o Puerto Valle)	10	EPS	Roa y Permingeat, 1999

ORDEN: **Characiformes**

FAMILIA: **Characidae**

SUBFAMILIA: **Tetragonopterinae**

Astyanax abramis (Jenyns, 1842)

NOMBRE VULGAR: **Mojarra, mojarra pacusa, lambarí**

NOMBRE VULGAR EN INGLÉS: -

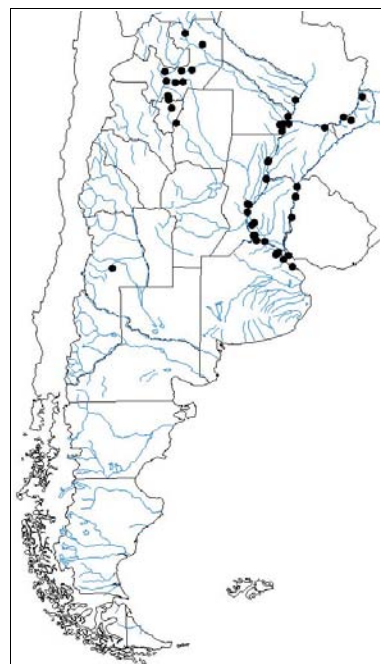
SINONIMOS: -

LOCALIDAD TIPO: **Río Paraná**

PRIMERA LOCALIDAD EN ARGENTINA: **Río Paraná**

ESTADO DE CONSERVACIÓN: -

OBSERVACIONES: -



DETALLE DE LOS REGISTROS

LOCALIDAD	PROVINCIA	CUERPO DE AGUA	CUENCA	REGIÓN	CITA
Concordia	Entre Ríos	Río Uruguay	39	RUI	Ringuelet et al., 1967
Colón	Entre Ríos	Río Uruguay (alrededores de Paysandú)	39	RUI	Ringuelet et al., 1967
Buenos Aires	Buenos Aires	-	9	EPS	Ringuelet et al., 1967
Corrientes	Corrientes	Río Riachuelo (dos estaciones)	23	EPS	Bonetto et al., 1978
San Javier	Santa Fe	Laguna La Gabriela (km 825 del río Paraná)	17	EPS	C. de Yuan y Oliveros, 1979
Diamante	Entre Ríos	Laguna Don José (km 533 del río Paraná)	17	EPS	C. de Yuan y Oliveros, 1979
-	Santa Fe	Laguna Ingá (km 820 del río Paraná)	17	EPS	C. de Yuan y Oliveros, 1979
Otamendi	Buenos Aires	-	36	EPS	Lüling, 1979
San Javier	Santa Fe	Laguna Cartagena (km 817 del río Paraná)	17	EPS	C. de Yuan y Oliveros, 1979
Puerto Malabrigo	Santa Fe	Laguna Malabrigo (km 913 del río Paraná)	17	EPS	C. de Yuan y Oliveros, 1979
Reconquista	Santa Fe	Laguna San Jerónimo (km 960 del río Paraná)	17	EPS	C. de Yuan y Oliveros, 1979
Ramadita	Chaco	Lagunas Sombrero y Bella (km 1170 del río Paraná)	17	EPS	C. de Yuan y Oliveros, 1979
Resistencia	Chaco	Lagunas Pelón y Ferré (km 1216 del río Paraná)	17	EPS	C. de Yuan y Oliveros, 1979
-	Chaco	Río Paraná medio	17	EPS	Martínez, 1983
-	Chaco	Río Paraguay	13	EPS	Martínez, 1983
Concordia	Entre Ríos	Río Uruguay en Salto Grande	39	RUI	López et al., 1984b
Joaquín V. González	Salta	Arroyo El Pescado	20	?	López et al., 1984a
Paraná	Entre Ríos	Laguna La Cuarentena	17	EPS	Oldani y Tablado, 1985
Santa Fe	Santa Fe	Lagunas (19) de llanura aluvial cerca de Santa Fe, en los ríos Colastiné, Tragadero y Sirgadero	17	EPS	P. de Hassan y C. de Yuan, 1985
Corrientes	Corrientes	Lagunas (8) de llanura aluvial del río Paraná medio entre Corrientes y Goya	17	EPS	P. de Hassan y C. de Yuan, 1985

San Pedro	Buenos Aires	Lagunas de llanura de inundación	37	EPS	C. de Yuan y P. de Hassan, 1985
-	Entre Ríos	Río Uruguay en embalse Salto Grande (6 estaciones)	39	RUI	Prenski y Baigún, 1986
El Nihuil	Mendoza	Embalse El Nihuil, sobre el río Atuel	59	SAC	Protogino, 1987
Formosa	Formosa	Varias lagunas de la llanura aluvial del Río Paraguay	16	EPS	P. de Hassan y C. de Yuan, 1988
Los Talas	Buenos Aires	Charcas de Los Talas	47	EPS	Almirón, 1989
-	Formosa	-	16	EPS	Menni et al., 1992
-	Misiones	Río Paraná	10	MIS	García, 1992
San Nicolás	Buenos Aires	Río Paraná Guazú	37	EPS	Liotta et al., 1995/96
Embalse El Cadillal	Tucumán	Embalse C. Gelsi (El Cadillal)	86	END	Butí, 1995
Trancas	Tucumán	Ríos Tala, Salí y Candelaria (12 estaciones)	86	END	Butí y Miquelarena, 1995
Libertad	Misiones	Arroyo Urugua-í	12	MIS	Miquelarena et al., 1997
Concordia	Entre Ríos	Río Uruguay en Salto Grande	39	RUI	Delfino et al., 1997
-	Buenos Aires	Río de la Plata	9	EPS	Nion, 1998
Puerto Valle	Corrientes	Río Paraná superior (Nemesio Parma y/o Puerto Valle)	10	EPS	Roa y Permingeat, 1999
Termas de Río Hondo	Santiago del Estero	Embalse Río Hondo	86	END	Butí y Cancino, 1999
Otamendi	Buenos Aires	Arroyo El Pescado	36	EPS	Liotta, 2000
Ramallo	Buenos Aires	Arroyo de las Hermanas	33	EPS	Liotta, 2000
San Nicolás	Buenos Aires	Arroyo del Medio	33	EPS	Liotta, 2000
Paraje La Ciénaga	Salta	Río Arias, afl del Salado	29	POR	Nieva et al., 2001
Aristóbulo del Valle	Misiones	Arroyo Cuñá Pirú	12	MIS	Miquelarena et al., 2002
Hickmann	Salta	Río Bermejo	18	POR	Gonzo, 2003
Otamendi	Buenos Aires	Río Paraná de las Palmas	37	EPS	Liotta et al., 2003
-	Salta	Embalse El Tunal	28	POR	Gonzo, 2003
Coronel Moldes	Salta	Embalse Cabra Corral	28	POR	Gonzo, 2003
-	Salta	Río Piedras, afl del Juramento	29	POR	Gonzo, 2003
-	Salta	Río Clavizán	86	POR	Gonzo, 2003
Aguas Blancas	Salta	Río Bermejo	18	POR	Gonzo, 2003
Otamendi	Buenos Aires	Arroyo el Pescado	36	EPS	Liotta et al., 2003
Victoria	Entre Ríos	Riacho Barrancoso y ambientes asociados	37	EPS	Liotta y Giacosa, obs pers
Victoria	Entre Ríos	Riacho Victoria y ambientes asociados	37	EPS	Liotta y Giacosa, obs pers
PN El Rey	Salta	Río Popayán	20	POR	Gonzo, 2003
El Tala	Salta	Río Tala	86	POR	Gonzo, 2003

ORDEN: **Characiformes**

FAMILIA: **Characidae**

SUBFAMILIA: **Tetragonopterinae**

Astyanax asuncionensis Géry, 1972

NOMBRE VULGAR: **Mojarra paraguaya**

NOMBRE VULGAR EN INGLÉS: -

SINONIMOS: **Astyanax bimaculatus paraguayensis**

LOCALIDAD TIPO: **Asunción, Paraguay**

PRIMERA LOCALIDAD EN ARGENTINA: **Río Paraná en Corrientes**

ESTADO DE CONSERVACIÓN: -

OBSERVACIONES: -



DETALLE DE LOS REGISTROS

LOCALIDAD	PROVINCIA	CUERPO DE AGUA	CUENCA	REGIÓN	CITA
Río Hilario	Formosa	Esteros del río Hilario	16	EPS	Ringuelet et al., 1967
Estación Río Piedras	Salta	Río Piedras, afl. del Salado	29	POR	Ringuelet et al., 1967
Clorinda	Formosa	Río Paraguay (en Asunción)	13	EPS	Ringuelet et al., 1967
Santa Fe	Santa Fe	Río Paraná	17	EPS	Ringuelet et al., 1967
Embarcación	Salta	Río Bermejo	20	POR	Ringuelet et al., 1967
Formosa	Formosa	Esteros Laguna Oca	16	EPS	Ringuelet et al., 1967
Finca Retama	Buenos Aires	Delta del Paraná	37	EPS	Ringuelet et al., 1967
Los Quiroga	Santiago del Estero	Dique Los Quiroga	86	END	Ringuelet et al., 1967
Puerto Iguazú	Misiones	Río Paraná	10	MIS	Ringuelet et al., 1967
Ituzaingó	Corrientes	Arroyo Arroceras	10	EPS	Ringuelet et al., 1967
Escaba	Tucumán	Dique Escaba	86	END	Ringuelet et al., 1967
Santa Fe	Santa Fe	Río Paraná	17	EPS	Ringuelet et al., 1967
Burruyacu	Tucumán	Río Abajo, afl. del Cajón?	85	POR	Ringuelet et al., 1967
Quebrada de Lules	Tucumán	Río Lules ?	86	END	Ringuelet et al., 1967
Orán	Salta	Laguna Agua Blanca	18	POR	Ringuelet et al., 1967
-	Formosa	Laguna López	14	?	Ringuelet et al., 1967
Corrientes	Corrientes	Río Riachuelo (dos estaciones)	23	EPS	Bonetto et al., 1978
-	Corrientes	Lagunas de la cuenca del río Riachuelo	23	EPS	Bonetto et al., 1978
-	Corrientes	Esteros del Iberá	24	EPS	Bonetto et al., 1981a
Berisso	Buenos Aires	Río de la Plata	9	EPS	Miquelarena, 1982
-	Jujuy	Río de las Piedras	19	POR	Arratia et al., 1983
Embarcación	Salta	Río Bermejo	20	POR	Arratia et al., 1983
Añatuya	Santiago del Estero	Bañados de Añatuya, del río Salado	29	POR	Casciotta et al., 1989
Vipos	Tucumán	Puente en Vipos	86	END	Miquelarena et al., 1990
La Madrid	Tucumán	Río Marapa	86	END	Miquelarena et al., 1990
Los Gómez	Tucumán	Río Salí	86	END	Miquelarena et al., 1990

Dique El Cadillal	Tucumán	Embalse El Cadillal	86	END	Miquelarena et al., 1990
Famaillá	Tucumán	Arroyo Calimayo	86	END	Miquelarena et al., 1990
Ing. Santa Lucía	Tucumán	Arroyo La Ramadita	86	END	Miquelarena et al., 1990
Tranquitas	Tucumán	Río Calera	86	END	Miquelarena et al., 1990
El Gato	Formosa	Arroyo Mbiguá, bañados o estanques aledaños	20	EPS	Azpelicueta y Yanosky, 1992
Puerto Constanza	Entre Ríos	Río Paraná Guazú	37	EPS	Quintana et al., 1992
Mburucuyá	Corrientes	Laguna Santa Lucía	23	EPS	Baldo et al., 1993/94
Mburucuyá	Corrientes	Bañados y esteros	23	EPS	Baldo et al., 1993/94
Mburucuyá	Corrientes	Pequeñas lagunas cerradas	23	EPS	Baldo et al., 1993/94
Mburucuyá	Corrientes	Arroyo Flores	23	EPS	Baldo et al., 1993/94
Libertad	Misiones	Arroyo Uruguayí	12	MIS	Miquelarena et al., 1997
Agua Caliente	Jujuy	Arroyo Aguas Calientes, afl del San Francisco	19	POR	Menni et al., 1998
San Nicolás	Buenos Aires	Arroyo del Medio	33	EPS	Liotta, 2000
San Nicolás	Buenos Aires	Arroyo Ramallo	33	EPS	Liotta, 2000
Arrecifes	Buenos Aires	Río Arrecifes (varias localidades)	35	EPS	Liotta, 2000
Salta	Salta	Río Arenales, afl del Salado	29	POR	Barros et al., 2001a
Salta	Salta	Río Arias, afl del Salado	29	POR	Barros et al., 2001a

ORDEN: **Characiformes**

FAMILIA: **Characidae**

SUBFAMILIA: **Tetragonopterinae**

Astyanax bimaculatus (Linnaeus, 1758)

NOMBRE VULGAR: **Mojarra, canivete**

NOMBRE VULGAR EN INGLÉS: -

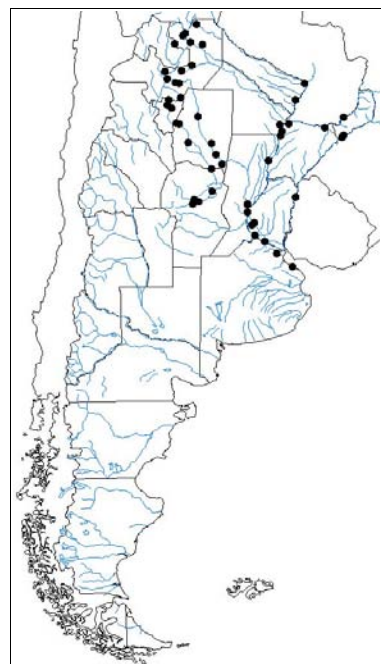
SINONIMOS: -

LOCALIDAD TIPO: **América del Sur**

PRIMERA LOCALIDAD EN ARGENTINA: **Buenos Aires**

ESTADO DE CONSERVACIÓN: **No amenazada (Orlandini et al., 2001; López et al., 2003)**

OBSERVACIONES: -



DETALLE DE LOS REGISTROS

LOCALIDAD	PROVINCIA	CUERPO DE AGUA	CUENCA	REGIÓN	CITA
-	-	Río Paraná	17	EPS	Ringuelet et al., 1967
-	Entre Ríos	Río Uruguay	39	RUI	Ringuelet et al., 1967
Clorinda	Formosa	Río Paraguay (en Asunción)	13	EPS	Ringuelet et al., 1967
-	Corrientes	Lagunas de la cuenca del río Riachuelo	23	EPS	Bonetto et al., 1978
Ramadita	Chaco	Lagunas Sombrero y Bella (km 1170 del río Paraná)	17	EPS	C. de Yuan y Oliveros, 1979
Diamante	Entre Ríos	Laguna Don José (km 533 del río Paraná)	17	EPS	C. de Yuan y Oliveros, 1979
Empedrado	Santa Fe	Laguna Ñatiú (km 1123 del río Paraná)	17	EPS	C. de Yuan y Oliveros, 1979
Reconquista	Santa Fe	Laguna San Jerónimo (km 960 del río Paraná)	17	EPS	C. de Yuan y Oliveros, 1979
Berisso	Buenos Aires	Balneario (Río de la Plata?)	9	EPS	Miquelarena, 1982
Santa Fe	Santa Fe	Laguna Los Matadores en la isla Clucellas	30	EPS	C. de Yuan et al., 1984
San Pedro	Buenos Aires	Lagunas de llanura de inundación	37	EPS	C. de Yuan y P. de Hassan, 1985
Santa Fe	Santa Fe	Lagunas (19) de llanura aluvial cerca de Santa Fe, en los ríos Colastiné, Tragadero y Sirgadero	17	EPS	P. de Hassan y C. de Yuan, 1985
Corrientes	Corrientes	Lagunas (8) de llanura aluvial del río Paraná medio entre Corrientes y Goya	17	EPS	P. de Hassan y C. de Yuan, 1985
Formosa	Formosa	Varias lagunas de la llanura aluvial del Río Paraguay	16	EPS	P. de Hassan y C. de Yuan, 1988
Villa General Mitre	Santiago del Estero	Río Salado	29	POR	Casciotta et al., 1989
Termas de Río Hondo	Santiago del Estero	Río Dulce	86	END	Casciotta et al., 1989
Los Talas	Buenos Aires	Charcas de Los Talas	47	EPS	Almirón, 1989
Villa Mailín	Santiago del Estero	Arroyo Mailín, afl. del río Dulce	86	END	Casciotta et al., 1989
Banda Bajada	Santiago del Estero	Bañados de Figueroa, del río Salado	29	POR	Casciotta et al., 1989

Añatuya	Santiago del Estero	Charcas a 3 km de Añatuya	29	POR	Casciotta et al., 1989
Argentina	Santiago del Estero	afl. del río Salado	29	POR	Casciotta et al., 1989
Santa María	Misiones	Boca del río Ijuí	40	MIS	Bertoletti et al., 1990
Puerto San Isidro	Misiones	Río Uruguay	40	MIS	Bertoletti et al., 1990
Paso de la Cina	Córdoba	Río Dulce (ambientes lóticos y lénticos)	86	END	Bistoni et al., 1992
-	Formosa	-	16	EPS	Menni et al., 1992
-	Misiones	Río Paraná	10	MIS	García, 1992
San Nicolás	Buenos Aires	Río Paraná Guazú	37	EPS	Liotta et al., 1995/96
Vipos	Tucumán	Ríos Vipos, Tapia, Salí y Arroyo India Muerta (7 estaciones)	86	END	Butí y Miquelarena, 1995
Embalse El Cadillal	Tucumán	Embalse C. Gelsi (El Cadillal)	86	END	Butí, 1995
Trancas	Tucumán	Ríos Tala, Salí y Candelaria (12 estaciones)	86	END	Butí y Miquelarena, 1995
Río Segundo	Córdoba	Río Segundo	94	END	Haro y Bistoni, 1996
Villa del Rosario	Córdoba	Río Segundo	94	END	Haro y Bistoni, 1996
Capilla de los Remedios	Córdoba	Río Primero	94	END	Haro y Bistoni, 1996
-	Córdoba	Río Dulce	86	END	Haro y Bistoni, 1996
Marull	Córdoba	Canal Plujunta	94	END	Haro y Bistoni, 1996
Concordia	Entre Ríos	Río Uruguay en Salto Grande	39	RUI	Delfino et al., 1997
Termas de Río Hondo	Santiago del Estero	Embalse Río Hondo	86	END	Butí y Cancino, 1999
Puerto Valle	Corrientes	Río Paraná superior (Nemesio Parma y/o Puerto Valle)	10	EPS	Roa y Permingeat, 1999
Paraje La Ciénaga	Salta	Río Arias, afl del Salado	29	POR	Nieva et al., 2001
PN El Rey	Salta	Río Popayán	20	POR	Gonzo, 2003
Otamendi	Buenos Aires	Canales de drenaje al río Paraná de las Palmas	37	EPS	Liotta et al., 2003
Apolinario Saravia	Salta	Río Dorado	84	POR	Gonzo, 2003
-	Salta	Río Juramento	28	POR	Gonzo, 2003
-	Salta	Río Urueña	85	POR	Gonzo, 2003
-	Salta	Río Arenales, afl del Salado	29	POR	Gonzo, 2003
-	Salta	Río Arias, afl del Salado	29	POR	Gonzo, 2003
-	Salta	Río Piedras, afl del Juramento	29	POR	Gonzo, 2003
Quebrada de Salasuti	Salta	-	18	POR	Gonzo, 2003
-	Salta	Río Zenta, afl del Bermejo	20	POR	Gonzo, 2003
Aguas Blancas	Salta	Laguna Agua Blanca	20	POR	Gonzo, 2003
Embarcación	Salta	Río Bermejo	20	POR	Gonzo, 2003
Victoria	Entre Ríos	Riacho Barrancoso y ambientes asociados	37	EPS	Liotta y Giacosa, obs pers
Victoria	Entre Ríos	Riacho Victoria y ambientes asociados	37	EPS	Liotta y Giacosa, obs pers
Capiazutti	Salta	Río Capiazutti	84	POR	Gonzo, 2003
Hickmann	Salta	Río Bermejo	18	POR	Gonzo, 2003

ORDEN: **Characiformes**

FAMILIA: **Characidae**

SUBFAMILIA: **Tetragonopterinae**

Astyanax chico Casciotta y Almirón, 2004

NOMBRE VULGAR: -

NOMBRE VULGAR EN INGLÉS: -

SINONIMOS: -

LOCALIDAD TIPO: **Río de Zora, Jujuy**

PRIMERA LOCALIDAD EN ARGENTINA: **Río de Zora, Jujuy**

ESTADO DE CONSERVACIÓN: -

OBSERVACIONES: -



DETALLE DE LOS REGISTROS

LOCALIDAD	PROVINCIA	CUERPO DE AGUA	CUENCA	REGIÓN	CITA
Santa Clara	Jujuy	Arroyo Saladillo, afl del San Francisco	19	POR	Casciotta y Almirón, 2004
Calilegua	Jujuy	Río de Zora, afl del San Francisco, afl del Bermejo	19	POR	Casciotta y Almirón, 2004

ORDEN: **Characiformes**

FAMILIA: **Characidae**

SUBFAMILIA: **Tetragonopterinae**

Astyanax cordovae (Günther, 1880)

NOMBRE VULGAR: **Mojarra**

NOMBRE VULGAR EN INGLÉS: -

SINONIMOS: -

LOCALIDAD TIPO: **"Río de Córdoba"**

PRIMERA LOCALIDAD EN ARGENTINA: **"Río de Córdoba"**

ESTADO DE CONSERVACIÓN: **Vulnerable de Máxima Prioridad (Orlandini et al., 2001; López et al., 2003)**

OBSERVACIONES: **Endémica**



DETALLE DE LOS REGISTROS

LOCALIDAD	PROVINCIA	CUERPO DE AGUA	CUENCA	REGIÓN	CITA
-	Córdoba	Río Primero	94	END	Ringuelet et al., 1967
Marull	Córdoba	Canal Plujunta	94	END	Haro y Bistoni, 1996
Villa del Rosario	Córdoba	Río Segundo	94	END	Haro y Bistoni, 1996
Río Segundo	Córdoba	Río Segundo	94	END	Haro y Bistoni, 1996
Córdoba	Córdoba	Río Primero	94	END	Haro y Bistoni, 1996
Villa Carlos Paz	Córdoba	Embalse San Roque	94	END	Haro y Bistoni, 1996

ORDEN: **Characiformes**

FAMILIA: **Characidae**

SUBFAMILIA: **Tetragonopterinae**

Astyanax correntinus (Holmberg, 1891)

NOMBRE VULGAR: **Mojarra**

NOMBRE VULGAR EN INGLÉS: -

SINONIMOS: -

LOCALIDAD TIPO: **Río Paraná en Corrientes**

PRIMERA LOCALIDAD EN ARGENTINA: **Río Paraná en Corrientes**

ESTADO DE CONSERVACIÓN: -

OBSERVACIONES: **Endémica**



DETALLE DE LOS REGISTROS

LOCALIDAD	PROVINCIA	CUERPO DE AGUA	CUENCA	REGIÓN	CITA
Corrientes	Corrientes	Río Paraná	17	EPS	Ringuelet et al., 1967

ORDEN: Characiformes

FAMILIA: Characidae

SUBFAMILIA: Tetragonopterinae

Astyanax eigenmanniorum (Cope, 1894)

NOMBRE VULGAR: Chato, mojarra

NOMBRE VULGAR EN INGLÉS: -

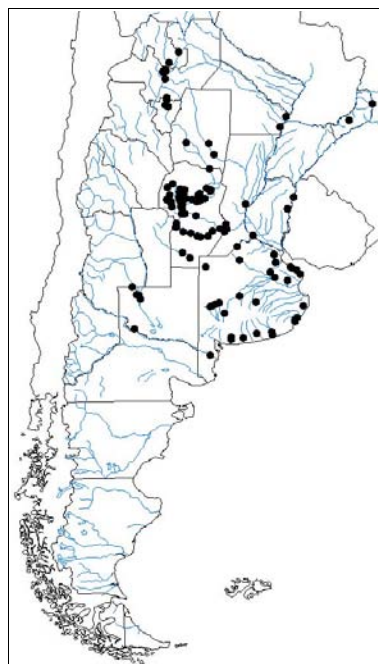
SINONIMOS: Tetragonopterus fasciatus

LOCALIDAD TIPO: Río Grande do Sul, Brasil

PRIMERA LOCALIDAD EN ARGENTINA: Salta

ESTADO DE CONSERVACIÓN: No amenazada (Orlandini et al., 2001; López et al., 2003)

OBSERVACIONES: -



DETALLE DE LOS REGISTROS

LOCALIDAD	PROVINCIA	CUERPO DE AGUA	CUENCA	REGIÓN	CITA
El Tala	Salta	?	86	END	Ringuelet et al., 1967
Embalse Río Tercero	Córdoba	Embalse Río Tercero	31	POR	Ringuelet et al., 1967
Río Ceballos	Córdoba	Río Ceballos, Arroyo Cabana	94	END	Ringuelet et al., 1967
-	Córdoba	Río Primero	94	END	Ringuelet et al., 1967
Santa Clara del Mar	Buenos Aires	Canal 7, cerca de la albufera de Mar Chiquita	50	DAB	Ringuelet y Oresanz, 1969
General Madariaga	Buenos Aires	Laguna Salada Grande	49	DAB	Ringuelet, 1975
-	Córdoba	Arroyo Los Quebrachos, afl del Anisacate	94	END	Ringuelet, 1975
-	Buenos Aires	Albufera Mar Chiquita	50	DAB	Ringuelet, 1975
-	Buenos Aires	Canal 5	50	DAB	Ringuelet, 1975
-	Buenos Aires	Río Quequén Grande	51	DAB	Ringuelet, 1975
Oriente	Buenos Aires	Río Quequén Salado	51	DAB	Ringuelet, 1975
Mina Clavero	Córdoba	Arroyos San Lorenzo y Toro Muerto	88	POC	López et al., 1980
Ubajay	Entre Ríos	Arroyo Los Loros, en PN El Palmar	45	RUI	Fernández Santos et al., 1982
Ubajay	Entre Ríos	Arroyo El Palmar, en PN El Palmar	45	RUI	Fernández Santos et al., 1982
Magdalena	Buenos Aires	Río de la Plata	9	EPS	Miquelarena, 1982
Los Talas	Buenos Aires	Charcas de Los Talas	47	EPS	Escalante, 1982
Guaminí	Buenos Aires	Laguna Cochicó	98	SSV	Escalante, 1982
Chascomús	Buenos Aires	Laguna Chascomús	48	SSV	Escalante, 1982
-	Chaco	Río Paraná medio	17	EPS	Martínez, 1983
-	Salta	-	85	END	Arratia et al., 1983
Palpalá?	Jujuy	Río Grande	19	POR	Arratia et al., 1983
-	Chaco	Río Paraguay	13	EPS	Martínez, 1983
Pocho	Córdoba	Río de Pocho	91	END	Menni et al., 1984
Taninga	Córdoba	Arroyo Cachimayo	91	END	Menni et al., 1984
Santa Fe	Santa Fe	Lagunas (19) de llanura aluvial cerca de Santa Fe, en los ríos Colastiné,	17	EPS	P. de Hassan y C. de Yuan, 1985

Tragadero y Sirgadero

Chascomús	Buenos Aires	Laguna Chascomús	48	SSV	López, 1987
Villa General Mitre	Santiago del Estero	Río Salado	29	POR	Casciotta et al., 1989
Añatuya	Santiago del Estero	Bañados de Añatuya, del río Salado	29	POR	Casciotta et al., 1989
Villa Mailín	Santiago del Estero	Arroyo Mailín, afl. del río Dulce	86	END	Casciotta et al., 1989
-	Buenos Aires	Río Reconquista	36	EPS	López, 1990b
-	Córdoba	Bañados de Saladillo	31	POR	Haro et al., 1991
Villa Reducción	Córdoba	Río Cuarto (tramo medio)	31	POR	Haro et al., 1991
Villa Piedras Blancas	Córdoba	Río Cuarto (tramo alto)	31	POR	Haro et al., 1991
Paso de la Cina	Córdoba	Río Dulce (ambientes lénticos)	86	END	Bistoni et al., 1992
San Lorenzo	Córdoba	Arroyo San Lorenzo, afl del Panaholma	88	END	Miquelarena y Menni, 1992
Berisso	Buenos Aires	Arroyo El Pescado	47	EPS	Almirón, 1992
Punta Indio	Buenos Aires	Arroyo Villoldo	47	EPS	Almirón com. pers. en Almirón et al., 1992
Coronel Suárez	Buenos Aires	Arroyo Catriel y ruta n° 76	98	SSV	Ringuelet y Oresanz, 1969, en Almirón et al., 1992
Blanca Grande	Buenos Aires	Laguna Blanca Grande	48	SSV	Freyre, 1993a
Colón	Buenos Aires	Lago de Colón	35	EPS	Freyre, 1993b
-	La Pampa	-		?	López et al., 1994
Arroyo Venado	Buenos Aires	Laguna del Venado	98	SSV	Miquelarena y López, 1995
Laguna Alsina	Buenos Aires	Laguna Alsina	98	SSV	Miquelarena y López, 1995
Azul	Buenos Aires	Lago Güemes	49	SSV	Grosman y González Castelain, 1995
San Nicolás	Buenos Aires	Río Paraná Guazú	37	EPS	Liotta et al., 1995/96
Guaminí	Buenos Aires	Laguna del Monte	98	SSV	Miquelarena y López, 1995
Trancas	Tucumán	Ríos Tala, Salí y Candelaria (12 estaciones)	86	END	Butí y Miquelarena, 1995
Guaminí	Buenos Aires	Laguna Cochicó	98	SSV	Miquelarena y López, 1995
Vípos	Tucumán	Ríos Vípos, Tapia, Salí y Arroyo India Muerta (7 estaciones)	86	END	Butí y Miquelarena, 1995
Embalse Río Tercero	Córdoba	Embalse Río Tercero	31	POR	Haro y Bistoni, 1996
Capilla de los Remedios	Córdoba	Río Primero	94	END	Haro y Bistoni, 1996
Marull	Córdoba	Canal Plujunta	94	END	Haro y Bistoni, 1996
Capilla del Carmen	Córdoba	Río Segundo	94	END	Haro y Bistoni, 1996
Villa del Rosario	Córdoba	Río Segundo	94	END	Haro y Bistoni, 1996
Río Cuarto	Córdoba	Río Cuarto	31	POR	Haro y Bistoni, 1996
-	Córdoba	Río Dulce	86	END	Haro y Bistoni, 1996
-	Córdoba	Río Los Molinos	94	END	Haro y Bistoni, 1996
Usina Mollet	Córdoba	Embalse San Roque	94	END	Haro y Bistoni, 1996
-	Córdoba	Río Tercero (5 estaciones no discriminadas)	31	POR	Haro et al., 1996
-	Córdoba	Arroyo Las Vacas	31	POR	Haro y Bistoni, 1996
Est. Jovita	Córdoba	Río Quinto	95	POC	Bistoni et al., 1996
Córdoba	Córdoba	Río Primero	94	END	Haro y Bistoni, 1996
Nicolás Bruzzone	Córdoba	Río Quinto (puente sobre ruta 35)	95	POC	Bistoni et al., 1996
Los Naranjos	Córdoba	-	94	END	Haro y Bistoni, 1996

Villa Independencia	Córdoba	Río San Antonio	94	END	Haro y Bistoni, 1996
El Diquecito	Córdoba	Río Primero	94	END	Haro y Bistoni, 1996
-	Córdoba	Río Primero	94	END	Haro y Bistoni, 1996
Ascochinga	Córdoba	-	94	END	Haro y Bistoni, 1996
Almafuerte	Córdoba	Río Tercero	31	POR	Haro y Bistoni, 1996
Salsipuedes	Córdoba	-	94	END	Haro y Bistoni, 1996
Villa Carlos Paz	Córdoba	Embalse San Roque	94	END	Haro y Bistoni, 1996
Cabana	Córdoba	-	94	END	Haro y Bistoni, 1996
Saldán	Córdoba	-	94	END	Haro y Bistoni, 1996
-	Córdoba	-	94	END	Haro y Bistoni, 1996
Los Quebrachos	Córdoba	-	94	END	Haro y Bistoni, 1996
El Manzano	Córdoba	-	94	END	Haro y Bistoni, 1996
Villa Anizacate	Córdoba	Río Anizacate	94	END	Haro y Bistoni, 1996
San Agustín	Córdoba	Río San Agustín	94	END	Haro y Bistoni, 1996
Santa Rosa del Río Primero	Córdoba	Río Primero	94	END	Haro y Bistoni, 1996
Arroyito	Córdoba	Río Segundo	94	END	Haro y Bistoni, 1996
Miramar	Córdoba	Río Segundo (desembocadura)	94	END	Haro y Bistoni, 1996
Alpa Corral	Córdoba	Río de las Barrancas	31	POR	Haro y Bistoni, 1996
Piedras Blancas	Córdoba	Río Piedras Blancas	31	POR	Haro y Bistoni, 1996
La Carlota	Córdoba	Río Cuarto	31	POR	Haro y Bistoni, 1996
Casa de Piedra	La Pampa	Embalse Casa de Piedra	60	PAT	Gilbert et al., 1996
-	Misiones	Arroyo Urugua-í y afl.s	12	MIS	Gómez y Chébez, 1996
La Calera	Córdoba	Río Primero	94	END	Haro y Bistoni, 1996
Piedra Ancha	Córdoba	Arroyo Cachimayo	91	END	Haro y Bistoni, 1996
Monte Maíz	Córdoba	Río Saladillo	31	POR	Haro y Bistoni, 1996
Los Cisnes	Córdoba	Río Cuarto	31	POR	Haro y Bistoni, 1996
La Para	Córdoba	Río Primero	94	END	Haro y Bistoni, 1996
Río Ceballos	Córdoba	-	94	END	Haro y Bistoni, 1996
Dolores	Córdoba	Río Dolores	91	END	Haro y Bistoni, 1996
Las Chacras	Córdoba	Arroyo del Tala	91	END	Haro y Bistoni, 1996
Pocho	Córdoba	Río de Pocho	91	END	Haro y Bistoni, 1996
-	Córdoba	Dique la Viña	91	END	Haro y Bistoni, 1996
-	Córdoba	Arroyo Toro Muerto	91	END	Haro y Bistoni, 1996
Panaholma	Córdoba	Río Panaholma	91	END	Haro y Bistoni, 1996
Cavalango	Córdoba	Río Primero	94	END	Haro y Bistoni, 1996
El Durazno	Córdoba	Río Primero	94	END	Haro y Bistoni, 1996
Media Naranja	Córdoba	Río Cruz del Eje	91	END	Haro y Bistoni, 1996
Tanti	Córdoba	Arroyo El Durazno	94	END	Haro y Bistoni, 1996
-	Buenos Aires	Río Colorado (cauce principal, canales de irrigación y de drenaje)	60	PAT	Almirón et al., 1997
Concordia	Entre Ríos	Río Uruguay en Salto Grande	39	RUI	Delfino et al., 1997
Agua Caliente	Jujuy	Arroyo Aguas Calientes, afl del San Francisco	19	POR	Menni et al., 1998
Camilo Aldao	Córdoba	Río Carcarañá	31	EPS	Haro et al., 1998
Las Tortugas	Córdoba	Río Carcarañá	31	EPS	Haro et al., 1998
Inrville	Córdoba	Río Carcarañá	31	EPS	Haro et al., 1998
Embalse El Cadillal	Tucumán	Arroyo India Muerta	86	END	Butí, 1998
Vaqueros	Salta	Río Mojotoro	19	POR	Gonzo et al., 1998

La Caldera	Salta	Río La Caldera	19	POR	Gonzo et al., 1998
Mojotoro	Salta	Arroyo Gallinato	19	POR	Gonzo et al., 1998
Cruz Alta	Córdoba	Río Carcarañá	31	EPS	Haro et al., 1998
Necochea	Buenos Aires	Río Quequén Grande	51	DAB	Casciotta et al., 1999
Oriente	Buenos Aires	Río Quequén Salado	51	DAB	Casciotta et al., 1999
Coronel Dorrego	Buenos Aires	Arroyo de Las Mostazas	51	DAB	Casciotta et al., 1999
Coronel Dorrego	Buenos Aires	Arroyo de Las Mostazas	51	DAB	Casciotta et al., 1999
Ignacio Correas	Buenos Aires	Arroyo El Pescado y ruta 11	47	EPS	Almirón et al., 2000
Unquillo	Córdoba	Dique La Quebrada	94	END	Kutel y Bistoni, 2000
Otamendi	Buenos Aires	Arroyo El Pescado	36	EPS	Liotta, 2000
Lobos	Buenos Aires	Laguna de Lobos	48	SSV	López et al., 2001
Huerta Grande	Córdoba	Río San Francisco	94	END	Hued y Bistoni, 2001
Cosquín	Córdoba	Río Cosquín	94	END	Hued y Bistoni, 2001
Villa Bustos	Córdoba	Río Cosquín	94	END	Hued y Bistoni, 2001
Paraje La Ciénaga	Salta	Río Arias, afl del Salado	29	POR	Nieva et al., 2001
Arroyo Venado	Buenos Aires	Laguna del Venado	98	SSV	López et al., 2001
Guaminí	Buenos Aires	Laguna del Monte	98	SSV	López et al., 2001
Guaminí	Buenos Aires	Laguna Cochicó	98	SSV	López et al., 2001
Laguna Alsina	Buenos Aires	Laguna Alsina	98	SSV	López et al., 2001
Junín	Buenos Aires	Laguna El Carpincho	48	SSV	López et al., 2001
Monte	Buenos Aires	Laguna Monte	48	SSV	López et al., 2001
Chascomús	Buenos Aires	Laguna Chascomús	48	SSV	López et al., 2001
Paraje Las Garzas	Salta	Río Arenales, afl del Salado	29	POR	Barros et al., 2001a
Salta	Salta	Río Arias, afl del Salado	29	POR	Barros et al., 2001a
Blanca Grande	Buenos Aires	Laguna Blanca Grande	48	SSV	López et al., 2001
Aristóbulo del Valle	Misiones	Arroyo Cuñá Pirú	12	MIS	Miquelarena et al., 2002
Cuesta Blanca	Córdoba	Río Icho Cruz-San Antonio	94	END	Hued y Bistoni, 2002
San Antonio de Arredondo	Córdoba	Río Icho Cruz-San Antonio	94	END	Hued y Bistoni, 2002
Villa Carlos Paz	Córdoba	Río Icho Cruz-San Antonio	94	END	Hued y Bistoni, 2002
Otamendi	Buenos Aires	Arroyo el Pescado	36	EPS	Liotta et al., 2003
General Villegas	Buenos Aires	Lagunas y canales de drenaje varios	96	END	Gómez et al., 2004a
Algarrobo del Aguila	La Pampa	Bañados del río Atuel	59	SAC	Altolaquirre, 2004
Algarrobo del Aguila	La Pampa	Arroyo La Barda, afl del río Atuel	59	SAC	Altolaquirre, 2004
Algarrobo del Aguila	La Pampa	Laguna del Huncal	59	SAC	Altolaquirre, 2004
Paso de los Algarrobos	La Pampa	Bañados del río Atuel	59	SAC	Altolaquirre, 2004
La Puntilla	La Pampa	-	59	SAC	Altolaquirre, 2004

ORDEN: **Characiformes**

FAMILIA: **Characidae**

SUBFAMILIA: **Tetragonopterinae**

Astyanax erythropterus (Holmberg, 1891)

NOMBRE VULGAR: **Mojarra**

NOMBRE VULGAR EN INGLÉS: -

SINONIMOS: -

LOCALIDAD TIPO: **Río de la Plata en Bs As; río Paraná en Paraná**

PRIMERA LOCALIDAD EN ARGENTINA: **Río de la Plata en Bs As; río Paraná en Paraná**

ESTADO DE CONSERVACIÓN: -

OBSERVACIONES: **Endémica**



DETALLE DE LOS REGISTROS

LOCALIDAD	PROVINCIA	CUERPO DE AGUA	CUENCA	REGIÓN	CITA
Paraná	Entre Ríos	Río Paraná	17	EPS	Ringuelet et al., 1967
"Buenos Aires"	Buenos Aires	Río de la Plata	9	EPS	Ringuelet et al., 1967
Santa Fe	Santa Fe	Laguna Los Matadores en la isla Clucellas	30	EPS	C. de Yuan et al., 1984
San Nicolás	Buenos Aires	Río Paraná Guazú	37	EPS	Liotta et al., 1995/96

ORDEN: **Characiformes**

FAMILIA: **Characidae**

SUBFAMILIA: **Tetragonopterinae**

Astyanax fasciatus (Cuvier, 1819)

NOMBRE VULGAR: **Mojarra**

NOMBRE VULGAR EN INGLÉS: -

SINONIMOS: **Tetragonopterus rutilus**

LOCALIDAD TIPO: **"Ríos de Brasil"**

PRIMERA LOCALIDAD EN ARGENTINA: **Río Paraná**

ESTADO DE CONSERVACIÓN: **No amenazada (Orlandini et al., 2001; López et al., 2003)**

OBSERVACIONES: -



DETALLE DE LOS REGISTROS

LOCALIDAD	PROVINCIA	CUERPO DE AGUA	CUENCA	REGIÓN	CITA
Colonia Carlos Pellegrini	Corrientes	Laguna Iberá	24	EPS	Ringuelet et al., 1967
-	-	"Delta del Paraná"	37	EPS	Ringuelet et al., 1967
Resistencia	Chaco	Río Paraná	17	EPS	Ringuelet et al., 1967
Buenos Aires	Buenos Aires	-	9	EPS	Ringuelet et al., 1967
La Plata	Buenos Aires	Arroyo Ignacio Correa	47	EPS	Ringuelet et al., 1967
Junín	Buenos Aires	Laguna El Carpincho	48	SSV	Ringuelet et al., 1967
Estación Barreto	Córdoba	El surgente	31	POR	Ringuelet et al., 1967
Colón	Entre Ríos	Río Uruguay (alrededores de Paysandú)	39	RUI	Ringuelet et al., 1967
San Miguel del Monte	Buenos Aires	Laguna de Monte, sistema del río Salado	48	SSV	Ringuelet et al., 1967
Embalse Río Tercero	Córdoba	Embalse Río Tercero	31	POR	Ringuelet et al., 1967
Sierra de la Ventana	Buenos Aires	-	51	DAB	Ringuelet et al., 1967
Puerto Iguazú	Misiones	Río Paraná	10	MIS	Ringuelet et al., 1967
Candelaria	Misiones	Río Paraná	10	MIS	Ringuelet et al., 1967
Corrientes	Corrientes	Río Riachuelo (dos estaciones)	23	EPS	Bonetto et al., 1978
-	Corrientes	Lagunas de la cuenca del río Riachuelo	23	EPS	Bonetto et al., 1978
Diamante	Entre Ríos	Laguna Don José (km 533 del río Paraná)	17	EPS	C. de Yuan y Oliveros, 1979
San Javier	Santa Fe	Laguna La Gabriela (km 825 del río Paraná)	17	EPS	C. de Yuan y Oliveros, 1979
-	Santa Fe	Laguna Ingá (km 820 del río Paraná)	17	EPS	C. de Yuan y Oliveros, 1979
-	Santa Fe	Laguna Curuzú-Chalí (km 781 del río Paraná)	17	EPS	C. de Yuan y Oliveros, 1979
-	Santa Fe	Lagunas Elorza y El Yimi (km 655 del río Paraná)	17	EPS	C. de Yuan y Oliveros, 1979
-	Corrientes	Esteros del Iberá	24	EPS	Bonetto et al., 1981a
Ubajay	Entre Ríos	Charcas varias en el PN El Palmar	45	RUI	Fernández Santos et al., 1982

Ubajay	Entre Ríos	Arroyo El Palmar, en PN El Palmar	45	RUI	Fernández Santos et al., 1982
Ubajay	Entre Ríos	Arroyo Los Loros, en PN El Palmar	45	RUI	Fernández Santos et al., 1982
San Pedro	Jujuy	Río Grande	19	POR	Arratia et al., 1983
Concordia	Entre Ríos	Río Uruguay en Salto Grande	39	RUI	López et al., 1984b
Pedral	Entre Ríos	Arroyo Seco	45	RUI	López et al., 1984b
Colonia Hugues	Entre Ríos	Arroyo El Pelado	45	RUI	López et al., 1984b
Los Talas	Buenos Aires	Charcas de Los Talas	47	EPS	Escalante, 1984
Santa Fe	Santa Fe	Laguna Los Matadores en la isla Clucellas	30	EPS	C. de Yuan et al., 1984
Tafi del Valle	Tucumán	Arroyo camino a La Ramadita	86	END	López et al., 1984a
Palmar	Entre Ríos	Arroyo Pos Pos	45	RUI	López et al., 1984b
Ubajay	Entre Ríos	Arroyo Concepción (dos estaciones)	45	RUI	López et al., 1984b
Diamante	Entre Ríos	Lagunas de islas Don José y Don García	17	EPS	C. de Yuan y P. de Hassan, 1985
Santa Fe	Santa Fe	Lagunas (19) de llanura aluvial cerca de Santa Fe, en los ríos Colastiné, Tragadero y Sirgadero	17	EPS	P. de Hassan y C. de Yuan, 1985
San Pedro	Buenos Aires	Lagunas de llanura de inundación	37	EPS	C. de Yuan y P. de Hassan, 1985
Corrientes	Corrientes	Lagunas (8) de llanura aluvial del río Paraná medio entre Corrientes y Goya	17	EPS	P. de Hassan y C. de Yuan, 1985
Paraná	Entre Ríos	Laguna La Cuarentena	17	EPS	Oldani y Tablado, 1985
-	Entre Ríos	Río Uruguay en embalse Salto Grande (6 estaciones)	39	RUI	Prenski y Baigún, 1986
El Nihuil	Mendoza	Embalse El Nihuil, sobre el río Atuel	59	SAC	Protogino, 1987
Chascomús	Buenos Aires	Laguna Chascomús	48	SSV	López, 1987
Formosa	Formosa	Varias lagunas de la llanura aluvial del Río Paraguay	16	EPS	P. de Hassan y C. de Yuan, 1988
Termas de Río Hondo	Santiago del Estero	Río Dulce	86	END	Casciotta et al., 1989
Argentina	Santiago del Estero	afl. del río Salado	29	POR	Casciotta et al., 1989
Villa General Mitre	Santiago del Estero	Río Salado	29	POR	Casciotta et al., 1989
Añatuya	Santiago del Estero	Bañados de Añatuya, del río Salado	29	POR	Casciotta et al., 1989
Banda Bajada	Santiago del Estero	Bañados de Figueroa, del río Salado	29	POR	Casciotta et al., 1989
Tranquitas	Tucumán	Río Calera	86	END	Miquelarena et al., 1990
Ing. Santa Lucía	Tucumán	Arroyo La Ramadita	86	END	Miquelarena et al., 1990
Los Gómez	Tucumán	Río Salí	86	END	Miquelarena et al., 1990
Santa María	Misiones	Boca del río Ijuí	40	MIS	Bertoletti et al., 1990
Puerto San Isidro	Misiones	Río Uruguay	40	MIS	Bertoletti et al., 1990
Vaca Perdida	Formosa	Cuerpo de agua lateral al camino	14	?	Menni et al., 1992
Berisso	Buenos Aires	Arroyo El Pescado	47	EPS	Almirón, 1992
Tres Lagunas ?	Formosa	Riacho El Malvao	16	EPS	Menni et al., 1992
Formosa	Formosa	Riacho Timbó Porá, afl. del río Paraguay	16	EPS	Menni et al., 1992
Clorinda	Formosa	Arroyo afl. del río Paraguay	16	EPS	Menni et al., 1992
Clorinda	Formosa	Arroyo afl. del riacho Inglés, afl del Paraguay	16	EPS	Menni et al., 1992
Clorinda	Formosa	Varias lagunas artificiales	16	EPS	Menni et al., 1992
Clorinda	Formosa	Laguna artificial	16	EPS	Menni et al., 1992
Clorinda	Formosa	Arroyo afl. del río Paraguay	16	EPS	Menni et al., 1992

Puerto Constanza	Entre Ríos	Río Paraná Guazú	37	EPS	Quintana et al., 1992
Paso de la Cina	Córdoba	Río Dulce (ambientes lóticos y lénticos)	86	END	Bistoni et al., 1992
Colón	Buenos Aires	Lago de Colón	35	EPS	Freyre, 1993b
Mburucuyá	Corrientes	Pequeñas lagunas cerradas	23	EPS	Baldo et al., 1993/94
Mburucuyá	Corrientes	Arroyo Flores	23	EPS	Baldo et al., 1993/94
San Nicolás	Buenos Aires	Río Paraná Guazú	37	EPS	Liotta et al., 1995/96
-	Córdoba	Río Dulce	86	END	Haro y Bistoni, 1996
La Carlota	Córdoba	Río Cuarto	31	POR	Haro y Bistoni, 1996
Concordia	Entre Ríos	Río Uruguay en Salto Grande	39	RUI	Delfino et al., 1997
Pablo Acosta	Buenos Aires	Dique Los Trapenses, sobre A. Los Huesos	49	SSV	Grosman et al., 1997
-	Buenos Aires	Río de la Plata	9	EPS	Nion, 1998
Lima	Buenos Aires	Río Paraná de las Palmas	37	EPS	Mercado et al., 1998
Paraná	Santa Fe	Laguna El Tigre, en isla del Paraná	17	EPS	Demonte, 1998
Termas de Río Hondo	Santiago del Estero	Embalse Río Hondo	86	END	Butí y Cancino, 1999
San Nicolás	Buenos Aires	Arroyo Ramallo	33	EPS	Liotta, 2000
San Nicolás	Buenos Aires	Arroyo del Medio	33	EPS	Liotta, 2000
Ignacio Correas	Buenos Aires	Arroyo El Pescado y ruta 11	47	EPS	Almirón et al., 2000
Otamendi	Buenos Aires	Arroyo El Pescado	36	EPS	Liotta, 2000
Ramallo	Buenos Aires	Arroyo de las Hermanas	33	EPS	Liotta, 2000
Lobos	Buenos Aires	Laguna de Lobos	48	SSV	López et al., 2001
Chascomús	Buenos Aires	Laguna Vitel	48	SSV	López et al., 2001
Chascomús	Buenos Aires	Laguna Chascomús	48	SSV	López et al., 2001
Santa Fe	Santa Fe	Lagunas de la Reserva Ecológica de "El Pozo"	17	EPS	Rodríguez et al., 2002
Aristóbulo del Valle	Misiones	Arroyo Cuñá Pirú	12	MIS	Miquelarena et al., 2002
La Caldera	Salta	Río La Caldera	19	POR	Gonzo, 2003
-	Salta	Río Medina	29	POR	Gonzo, 2003
Lesser	Salta	-	19	POR	Gonzo, 2003
-	Salta	Río Arias, afl del Salado	29	POR	Gonzo, 2003
Victoria	Entre Ríos	Riacho Barrancoso y ambientes asociados	37	EPS	Liotta y Giacosa, obs pers
Victoria	Entre Ríos	Riacho Victoria y ambientes asociados	37	EPS	Liotta y Giacosa, obs pers
Otamendi	Buenos Aires	Arroyo El Pescado	36	EPS	Liotta et al., 2003
Otamendi	Buenos Aires	Río Paraná de las Palmas	37	EPS	Liotta et al., 2003
Otamendi	Buenos Aires	Canales de drenaje al río Paraná de las Palmas	37	EPS	Liotta et al., 2003

ORDEN: **Characiformes**

FAMILIA: **Characidae**

SUBFAMILIA: **Tetragonopterinae**

Astyanax hermosus Miquelarena, Protogino y López, 2005

NOMBRE VULGAR: -

NOMBRE VULGAR EN INGLÉS: -

SINONIMOS: -

LOCALIDAD TIPO: **Valle Hermoso, Punilla, Córdoba**

PRIMERA LOCALIDAD EN ARGENTINA: **Valle Hermoso, Punilla, Córdoba**

ESTADO DE CONSERVACIÓN: -

OBSERVACIONES: **Endémica**



DETALLE DE LOS REGISTROS

LOCALIDAD	PROVINCIA	CUERPO DE AGUA	CUENCA	REGIÓN	CITA
Valle Hermoso	Córdoba	Río San Francisco, afl del r. Primero	94	END	Miquelarena et al., 2005

ORDEN: **Characiformes**

FAMILIA: **Characidae**

SUBFAMILIA: **Tetragonopterinae**

Astyanax ita Almirón, Azpelicueta y Casciotta, 2002

NOMBRE VULGAR: **Mojarra**

NOMBRE VULGAR EN INGLÉS: -

SINONIMOS: -

LOCALIDAD TIPO: **Arroyo Tateto, afl del r. San Antonio, afl del Iguazú, Misiones**

PRIMERA LOCALIDAD EN ARGENTINA: **Arroyo Tateto, afl del r. San Antonio, afl del Iguazú, Misiones**

ESTADO DE CONSERVACIÓN: -

OBSERVACIONES: **Endémica**



DETALLE DE LOS REGISTROS

LOCALIDAD	PROVINCIA	CUERPO DE AGUA	CUENCA	REGIÓN	CITA
San Antonio	Misiones	Arroyo Tateto, afl del r San Antonio, afl del Iguazú	11	MIS	Almirón et al., 2002

ORDEN: **Characiformes**

FAMILIA: **Characidae**

SUBFAMILIA: **Tetragonopterinae**

Astyanax latens Mirande, Aguilera & Azpelicueta, 2004

NOMBRE VULGAR: -

NOMBRE VULGAR EN INGLÉS: -

SINONIMOS: -

LOCALIDAD TIPO: **Arroyo El Oculito, Salta**

PRIMERA LOCALIDAD EN ARGENTINA: **Arroyo El Oculito, Salta**

ESTADO DE CONSERVACIÓN: -

OBSERVACIONES: **Sería endémica (sólo se conoce de su localidad tipo)**



DETALLE DE LOS REGISTROS

LOCALIDAD	PROVINCIA	CUERPO DE AGUA	CUENCA	REGIÓN	CITA
Orán	Salta	Arroyo El Oculito, afl del Bermejo	18	POR	Mirande et al., 2004b

ORDEN: **Characiformes**

FAMILIA: **Characidae**

SUBFAMILIA: **Tetragonopterinae**

Astyanax leonidas Azpelicueta, Casciotta y Almirón, 2002

NOMBRE VULGAR: **Mojarra**

NOMBRE VULGAR EN INGLÉS: -

SINONIMOS: -

LOCALIDAD TIPO: **Cabeceras de los arroyos Urugua-í y Lobos, Misiones**

PRIMERA LOCALIDAD EN ARGENTINA: **Cabeceras de los arroyos Urugua-í y Lobos, Misiones**

ESTADO DE CONSERVACIÓN: -

OBSERVACIONES: **Endémica**



DETALLE DE LOS REGISTROS

LOCALIDAD	PROVINCIA	CUERPO DE AGUA	CUENCA	REGIÓN	CITA
-	Misiones	Arroyo Lobo, afl del Iguazú	11	MIS	Azpelicueta et al., 2002a
-	Misiones	Cabecera del río Urugua-í y el arroyo Lobo	12	MIS	Azpelicueta et al., 2002a

ORDEN: **Characiformes**

FAMILIA: **Characidae**

SUBFAMILIA: **Tetragonopterinae**

Astyanax lineatus (Perugia, 1891)

NOMBRE VULGAR: **Mojarra**

NOMBRE VULGAR EN INGLÉS: -

SINONIMOS: **Tetragonopterus lineatus**

LOCALIDAD TIPO: **Villa María, Mato Grosso, Brasil; río Paraguay**

PRIMERA LOCALIDAD EN ARGENTINA: **San Luis**

ESTADO DE CONSERVACIÓN: -

OBSERVACIONES: -



DETALLE DE LOS REGISTROS

LOCALIDAD	PROVINCIA	CUERPO DE AGUA	CUENCA	REGIÓN	CITA
Puerto Iguazú	Misiones	Río Paraná	10	MIS	Ringuelet et al., 1967
-	Salta	Río Lipeo	18	POR	Ringuelet et al., 1967
Santa Fe	Santa Fe	Río Paraná	17	EPS	Ringuelet et al., 1967
Puerto Libertad	Misiones	Boca del río Uruguay	10	MIS	Ringuelet et al., 1967
-	Corrientes	Lagunas de la cuenca del río Riachuelo	23	EPS	Bonetto et al., 1978
Corrientes	Corrientes	Río Riachuelo (dos estaciones)	23	EPS	Bonetto et al., 1978
-	Corrientes	Esteros del Iberá	24	EPS	Bonetto et al., 1981a
San Pedro	Buenos Aires	Lagunas de llanura de inundación	37	EPS	C. de Yuan y P. de Hassan, 1985
Diamante	Entre Ríos	Lagunas de islas Don José y Don García	17	EPS	C. de Yuan y P. de Hassan, 1985
Sauce Viejo	Santa Fe	Laguna el Picaflor	17	EPS	C. de Yuan y P. de Hassan, 1985
Santa Fe	Santa Fe	Lagunas (19) de llanura aluvial cerca de Santa Fe, en los ríos Colastiné, Tragadero y Sirgadero	17	EPS	P. de Hassan y C. de Yuan, 1985
Corrientes	Corrientes	Lagunas (8) de llanura aluvial del río Paraná medio entre Corrientes y Goya	17	EPS	P. de Hassan y C. de Yuan, 1985
Formosa	Formosa	Varias lagunas de la llanura aluvial del Río Paraguay	16	EPS	P. de Hassan y C. de Yuan, 1988
Libertad	Misiones	Arroyo Uruguay	12	MIS	Miquelarena et al., 1997
Agua Caliente	Jujuy	Arroyo Aguas Calientes, afl del San Francisco	19	POR	Menni et al., 1998
Salta	Salta	Río Arenales, afl del Salado	29	POR	Barros et al., 2001a
PN El Rey	Salta	Río Popayán	20	POR	Gonzo, 2003
-	Salta	Río Zenta, afl del Bermejo	20	POR	Gonzo, 2003
-	Salta	Río Piedras, afl del Juramento	29	POR	Gonzo, 2003
Capiazutti	Salta	Río Capiazutti	84	POR	Gonzo, 2003
-	Salta	Río Urueña	85	POR	Gonzo, 2003

ORDEN: **Characiformes**

FAMILIA: **Characidae**

SUBFAMILIA: **Tetragonopterinae**

Astyanax ojiara Azpelicueta y García, 2000

NOMBRE VULGAR: **Mojarra**

NOMBRE VULGAR EN INGLÉS: -

SINONIMOS: -

LOCALIDAD TIPO: **Arroyo Benítez, afl del Yabotí, afl. del Uruguay**

PRIMERA LOCALIDAD
EN ARGENTINA:

ESTADO DE CONSERVACIÓN: -

OBSERVACIONES: **Endémica**



DETALLE DE LOS REGISTROS

LOCALIDAD	PROVINCIA	CUERPO DE AGUA	CUENCA	REGIÓN	CITA
San Pedro?	Misiones	Arroyo Benítez, afl del Yabotí, afl del Uruguay	40	MIS	Azpelicueta y García, 2000

ORDEN: **Characiformes**

FAMILIA: **Characidae**

SUBFAMILIA: **Tetragonopterinae**

Astyanax orbignyana (Valenciennes, 1850)

NOMBRE VULGAR: -

NOMBRE VULGAR EN INGLÉS: -

SINONIMOS: -

LOCALIDAD TIPO:

PRIMERA LOCALIDAD
EN ARGENTINA:

ESTADO DE CONSERVACIÓN: -

OBSERVACIONES: **Citada para la cuenca inferior del Río de la Plata por Lima et al., 2003**



DETALLE DE LOS REGISTROS

LOCALIDAD	PROVINCIA	CUERPO DE AGUA	CUENCA	REGIÓN	CITA
Buenos Aires	Buenos Aires	"Cuenca inferior del Río de la Plata"	9	EPS	Lima et al., 2003

ORDEN: **Characiformes**

FAMILIA: **Characidae**

SUBFAMILIA: **Tetragonopterinae**

Astyanax pampa Casciotta, Almirón y Azpelicueta, 2005

NOMBRE VULGAR: **Mojarra**

NOMBRE VULGAR EN INGLÉS: -

SINONIMOS: -

LOCALIDAD TIPO: **Arroyo Las Mostazas, Bs As**

PRIMERA LOCALIDAD EN ARGENTINA: **Arroyo Las Mostazas, Bs As**

ESTADO DE CONSERVACIÓN: -

OBSERVACIONES: **Sería endémica. Sólo citada para ríos argentinos de pendiente atlántica**



DETALLE DE LOS REGISTROS

LOCALIDAD	PROVINCIA	CUERPO DE AGUA	CUENCA	REGIÓN	CITA
-	Buenos Aires	Río Colorado inferior	60	PAT	Casciotta et al., 2005
Pillahuinco	Buenos Aires	Arroyo Las Mostazas	51	DAB	Casciotta et al., 2005

ORDEN: **Characiformes**

FAMILIA: **Characidae**

SUBFAMILIA: **Tetragonopterinae**

Astyanax paranahybae Eigenmann, 1911

NOMBRE VULGAR: **Mojarra**

NOMBRE VULGAR EN INGLÉS: -

SINONIMOS: -

LOCALIDAD TIPO: **Río Paranaíba, Brasil**

PRIMERA LOCALIDAD EN ARGENTINA: **Santa Fe**

ESTADO DE CONSERVACIÓN: -

OBSERVACIONES: -



DETALLE DE LOS REGISTROS

LOCALIDAD	PROVINCIA	CUERPO DE AGUA	CUENCA	REGIÓN	CITA
Santa Fe	Santa Fe	Río Paraná	17	EPS	Ringuelet et al., 1967

ORDEN: **Characiformes**

FAMILIA: **Characidae**

SUBFAMILIA: **Tetragonopterinae**

Astyanax paris Azpelicueta, Almirón y Casciotta, 2002

NOMBRE VULGAR: **Mojarra**

NOMBRE VULGAR EN INGLÉS: -

SINONIMOS: -

LOCALIDAD TIPO: **Cabeceras de los arroyos Yabotí Guazú y Fortaleza, afl del Uruguay, Misiones**

PRIMERA LOCALIDAD EN ARGENTINA: **Cabeceras de los arroyos Yabotí Guazú y Fortaleza, afl del Uruguay, Misiones**

ESTADO DE CONSERVACIÓN: -

OBSERVACIONES: **Endémica**



DETALLE DE LOS REGISTROS

LOCALIDAD	PROVINCIA	CUERPO DE AGUA	CUENCA	REGIÓN	CITA
-	Misiones	Arroyo Yabotí Miní, afl del Uruguay	40	MIS	Azpelicueta et al., 2002b
El Soberbio ?	Misiones	Arroyo Yabotí Guazú y Fortaleza, afl del Uruguay	40	MIS	Azpelicueta et al., 2002b

ORDEN: **Characiformes**

FAMILIA: **Characidae**

SUBFAMILIA: **Tetragonopterinae**

Astyanax pellegrini Eigenmann, 1907

NOMBRE VULGAR: **Mojarra**

NOMBRE VULGAR EN INGLÉS: -

SINONIMOS: ??

LOCALIDAD TIPO: **Bahía Negra, Paraguay**

PRIMERA LOCALIDAD EN ARGENTINA: **Río Paraguay**

ESTADO DE CONSERVACIÓN: -

OBSERVACIONES: -



DETALLE DE LOS REGISTROS

LOCALIDAD	PROVINCIA	CUERPO DE AGUA	CUENCA	REGIÓN	CITA
Clorinda	Formosa	Río Paraguay (en Asunción)	13	EPS	Ringuelet et al., 1967
Reconquista	Santa Fe	Laguna San Jerónimo (km 960 del río Paraná)	17	EPS	C. de Yuan y Oliveros, 1979
Ramadita	Chaco	Lagunas Sombrero y Bella (km 1170 del río Paraná)	17	EPS	C. de Yuan y Oliveros, 1979
Resistencia	Chaco	Lagunas Pelón y Ferré (km 1216 del río Paraná)	17	EPS	C. de Yuan y Oliveros, 1979
Santa Fe	Santa Fe	Lagunas (19) de llanura aluvial cerca de Santa Fe, en los ríos Colastiné, Tragadero y Sirgadero	17	EPS	P. de Hassan y C. de Yuan, 1985
San Nicolás	Buenos Aires	Río Paraná Guazú	37	EPS	Liotta et al., 1995/96

ORDEN: **Characiformes**

FAMILIA: **Characidae**

SUBFAMILIA: **Tetragonopterinae**

Astyanax pynandi Casciotta, Almirón, Bechara, Roux
y Ruiz Diaz, 2003

NOMBRE VULGAR: -

NOMBRE VULGAR EN INGLÉS: -

SINONIMOS: -

LOCALIDAD TIPO: **Lobo Cuá, Esteros del Iberá, Argentina**

PRIMERA LOCALIDAD EN ARGENTINA: **Lobo Cuá, Esteros del Iberá, Argentina**

ESTADO DE CONSERVACIÓN: -

OBSERVACIONES: **Sería endémica (sólo se conoce de los
esteros del Iberá)**



DETALLE DE LOS REGISTROS

LOCALIDAD	PROVINCIA	CUERPO DE AGUA	CUENCA	REGIÓN	CITA
Corrientes		Canal Pirayú entre Laguna Sucia o Yacaré y el r. Corrientes	24	EPS	Casciotta et al., 2003b
Corrientes		Canal Carambolas, and Canal Pirayú between Laguna Sucia or Yacaré and río Corriente.	24	EPS	Casciotta et al., 2003b
Corrientes		Laguna Paraná	24	EPS	Casciotta et al., 2003b
Corrientes		Laguna Iberá	24	EPS	Casciotta et al., 2003b

ORDEN: **Characiformes**

FAMILIA: **Characidae**

SUBFAMILIA: **Tetragonopterinae**

Astyanax saguazu Casciotta, Almirón & Azpelicueta, 2003

NOMBRE VULGAR: -

NOMBRE VULGAR EN INGLÉS: -

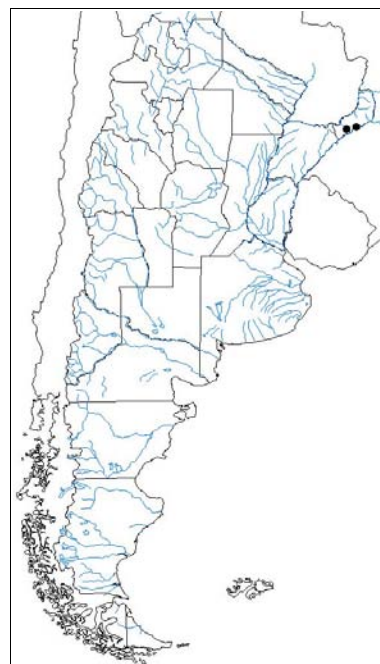
SINONIMOS: -

LOCALIDAD TIPO: **Arroyo Once Vueltas, Misiones**

PRIMERA LOCALIDAD EN ARGENTINA: **Arroyo Once Vueltas, Misiones**

ESTADO DE CONSERVACIÓN: -

OBSERVACIONES: **Sería endémica (sólo se conoce de arroyos afl del Uruguay en Argentina)**



DETALLE DE LOS REGISTROS

LOCALIDAD	PROVINCIA	CUERPO DE AGUA	CUENCA	REGIÓN	CITA
-	Misiones	Arroyo Shangay	40	MIS	Casciotta et al., 2003c
Leandro Alem	Misiones	Arroyo Once Vueltas (cabeceras)	40	MIS	Casciotta et al., 2003c

ORDEN: **Characiformes**

FAMILIA: **Characidae**

SUBFAMILIA: **Tetragonopterinae**

Astyanax scabripinnis (Jenyns, 1842)

NOMBRE VULGAR: **Mojarra**

NOMBRE VULGAR EN INGLÉS: -

SINONIMOS: **Astyanax scabripinnis paranae**

LOCALIDAD TIPO: **Río de Janeiro, Brasil**

PRIMERA LOCALIDAD EN ARGENTINA: **Parque Nacional El Palmar, E Ríos**

ESTADO DE CONSERVACIÓN: -

OBSERVACIONES: -



DETALLE DE LOS REGISTROS

LOCALIDAD	PROVINCIA	CUERPO DE AGUA	CUENCA	REGIÓN	CITA
Ubajay	Entre Ríos	Arroyo El Palmar, en PN El Palmar	45	RUI	Fernández Santos et al., 1982
Ubajay	Entre Ríos	Arroyo Los Loros, en PN El Palmar	45	RUI	Fernández Santos et al., 1982
San Pedro	Buenos Aires	Lagunas de llanura de inundación	37	EPS	C. de Yuan y P. de Hassan, 1985
-	Misiones	Río Paraná	10	MIS	García, 1992
San Nicolás	Buenos Aires	Río Paraná Guazú	37	EPS	Liotta et al., 1995/96
Libertad	Misiones	Arroyo Urugua-í superior	12	MIS	Miquelarena et al., 1997
Libertad	Misiones	Arroyo Urugua-í	12	MIS	Miquelarena et al., 1997

ORDEN: **Characiformes**

FAMILIA: **Characidae**

SUBFAMILIA: **Tetragonopterinae**

Astyanax stenohalinus Messner, 1962

NOMBRE VULGAR: -

NOMBRE VULGAR EN INGLÉS: -

SINONIMOS: -

LOCALIDAD TIPO: **Uruguay, Cerro Largo, Río Negro, Paso Mazangano**

PRIMERA LOCALIDAD EN ARGENTINA: **Punta Indio, Buenos Aires**

ESTADO DE CONSERVACIÓN: -

OBSERVACIONES: -



DETALLE DE LOS REGISTROS

LOCALIDAD	PROVINCIA	CUERPO DE AGUA	CUENCA	REGIÓN	CITA
Punta Indio	Buenos Aires	Arroyo sin nombre afl del R. de la Plata	47	EPS	Casciotta y Almirón, 2004

ORDEN: **Characiformes**

FAMILIA: **Characidae**

SUBFAMILIA: **Tetragonopterinae**

Astyanax taeniatus (Jenyns, 1842)

NOMBRE VULGAR: **Mojarra**

NOMBRE VULGAR EN INGLÉS: -

SINONIMOS: -

LOCALIDAD TIPO: **Sosego, Río de Janeiro, Brasil**

PRIMERA LOCALIDAD EN ARGENTINA: **Sur de pcia de Bs As**

ESTADO DE CONSERVACIÓN: -

OBSERVACIONES: -



DETALLE DE LOS REGISTROS

LOCALIDAD	PROVINCIA	CUERPO DE AGUA	CUENCA	REGIÓN	CITA
Guaminí	Buenos Aires	Laguna Cochicó	98	SSV	Lüling, 1981a
Laguna Alsina	Buenos Aires	Laguna Alsina	98	SSV	Lüling, 1981a
Guaminí	Buenos Aires	Laguna Cochicó	98	SSV	Miquelarena y López, 1995
Laguna Alsina	Buenos Aires	Laguna Alsina	98	SSV	Miquelarena y López, 1995

ORDEN: **Characiformes**

FAMILIA: **Characidae**

SUBFAMILIA: **Tetragonopterinae**

Astyanax troya Azpelicueta, Casciotta y Almirón,
2002

NOMBRE VULGAR: **Mojarra**

NOMBRE VULGAR EN INGLÉS: -

SINONIMOS: -

LOCALIDAD TIPO: **Arroyos Cuñá Pirú Chico, Cuñá Pirú y Tabay,
Misiones**

PRIMERA LOCALIDAD
EN ARGENTINA: **Arroyos Cuñá Pirú Chico, Cuñá Pirú y
Tabay, Misiones**

ESTADO DE CONSERVACIÓN: -

OBSERVACIONES: **Endémica**



DETALLE DE LOS REGISTROS

LOCALIDAD	PROVINCIA	CUERPO DE AGUA	CUENCA	REGIÓN	CITA
-	Misiones	Arroyo Cuñá Pirú Chico	12	MIS	Azpelicueta et al., 2002a
Eldorado	Misiones	Río Paraná superior	10	MIS	Azpelicueta et al., 2002a
Jardín América	Misiones	Arroyo Tabay, afl del Paraná superior	12	MIS	Azpelicueta et al., 2002a
Aristóbulo del Valle	Misiones	Arroyo Cuñá Pirú, afl del Paraná superior	12	MIS	Azpelicueta et al., 2002a

ORDEN: **Characiformes**

FAMILIA: **Characidae**

SUBFAMILIA: **Tetragonopterinae**

Astyanax tupi **Azpelicueta, Mirande, Almirón & Casciotta, 2003**

NOMBRE VULGAR: **Mojarra**

NOMBRE VULGAR EN INGLÉS: -

SINONIMOS: -

LOCALIDAD TIPO: **Arroyos Cuñá Pirú Chico y Cuñá Pirú, Misiones**

PRIMERA LOCALIDAD EN ARGENTINA: **Arroyos Cuñá Pirú Chico y Cuñá Pirú, Misiones**

ESTADO DE CONSERVACIÓN: -

OBSERVACIONES: **Sería endémica (sólo se conoce de arroyos afl del r. Paraná en Argentina)**



DETALLE DE LOS REGISTROS

LOCALIDAD	PROVINCIA	CUERPO DE AGUA	CUENCA	REGIÓN	CITA
-	Misiones	Arroyo Cuñá Pirú chico	12	MIS	Azpelicueta et al., 2003a
Aristóbulo del Valle	Misiones	Arroyo Cuñá Pirú	12	MIS	Azpelicueta et al., 2003a

ORDEN: **Characiformes**

FAMILIA: **Characidae**

SUBFAMILIA: **Tetragonopterinae**

Bryconamericus agna Azpelicueta y Almirón, 2001

NOMBRE VULGAR: **Mojarra**

NOMBRE VULGAR EN INGLÉS: -

SINONIMOS: -

LOCALIDAD TIPO: **Arroyo Tabay en Misiones**

PRIMERA LOCALIDAD EN ARGENTINA: **Arroyo Tabay en Misiones**

ESTADO DE CONSERVACIÓN: -

OBSERVACIONES: **Endémica**



DETALLE DE LOS REGISTROS

LOCALIDAD	PROVINCIA	CUERPO DE AGUA	CUENCA	REGIÓN	CITA
Jardín América	Misiones	Arroyo Tabay	12	MIS	Azpelicueta y Almirón, 2001

ORDEN: **Characiformes**

FAMILIA: **Characidae**

SUBFAMILIA: **Tetragonopterinae**

Bryconamericus eigenmanni (Evermann y Kendall, 1906)

NOMBRE VULGAR: **Mojarra**

NOMBRE VULGAR EN INGLÉS: -

SINONIMOS: -

LOCALIDAD TIPO: **Río Primero, Córdoba**

PRIMERA LOCALIDAD EN ARGENTINA: **Río Primero, Córdoba**

ESTADO DE CONSERVACIÓN: **No amenazada (Orlandini et al., 2001; López et al., 2003)**

OBSERVACIONES: **Endémica**



DETALLE DE LOS REGISTROS

LOCALIDAD	PROVINCIA	CUERPO DE AGUA	CUENCA	REGIÓN	CITA
Río Primero	Córdoba	Río Primero	94	END	Ringuelet et al., 1967
Villa Giardino	Córdoba	Río Cosquín	91	END	Miquelarena y Aquino, 1999
Cosquín	Córdoba	Río Cosquín	91	END	Miquelarena y Aquino, 1999
Río Primero	Córdoba	Río Primero	94	END	Miquelarena y Aquino, 1999
Villa de Soto	Córdoba	Río Pichanas	91	END	Miquelarena y Aquino, 1999
Tanti	Córdoba	Arroyo Tanti	94	END	Miquelarena et al., 2002
Taninga	Córdoba	Arroyo Cachimayo	91	END	Miquelarena et al., 2002

ORDEN: **Characiformes**

FAMILIA: **Characidae**

SUBFAMILIA: **Tetragonopterinae**

Bryconamericus exodon Eigenmann, 1907

NOMBRE VULGAR: **Mojarra**

NOMBRE VULGAR EN INGLÉS: -

SINONIMOS: -

LOCALIDAD TIPO: **Puerto Max, Paraguay**

PRIMERA LOCALIDAD EN ARGENTINA: **Río Paraguay**

ESTADO DE CONSERVACIÓN: -

OBSERVACIONES: -



DETALLE DE LOS REGISTROS

LOCALIDAD	PROVINCIA	CUERPO DE AGUA	CUENCA	REGIÓN	CITA
Aguaray	Salta	Río Itiyuro	84	POR	Ringuelet et al., 1967
Clorinda	Formosa	Río Paraguay (en Asunción)	13	EPS	Ringuelet et al., 1967
Salvador Mazza	Salta	Río Itiyuro	84	POR	Arratia et al., 1983
San Nicolás	Buenos Aires	Río Paraná Guazú	37	EPS	Liotta et al., 1995/96
-	Misiones	Río alto Paraná, entre Candelaria y Pto Iguazú	10	MIS	COMIP, 1987, en Gómez y Chébez, 1996
Lima	Buenos Aires	Río Paraná de las Palmas	37	EPS	Mercado et al., 1998

ORDEN: **Characiformes**

FAMILIA: **Characidae**

SUBFAMILIA: **Tetragonopterinae**

Bryconamericus iheringii (Boulenger, 1887)

NOMBRE VULGAR: **Mojarra**

NOMBRE VULGAR EN INGLÉS: -

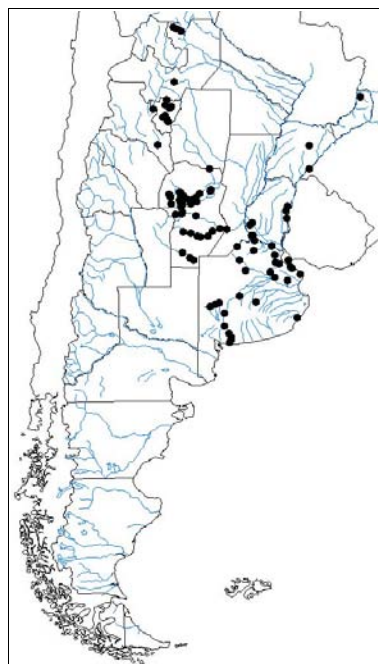
SINONIMOS: **B. boops**

LOCALIDAD TIPO: **San Lorenzo, RS do Sul, Brasil**

PRIMERA LOCALIDAD EN ARGENTINA: **Río Primero, Córdoba; río Uruguay**

ESTADO DE CONSERVACIÓN: **Rara (Chebez, 1994)**

OBSERVACIONES: -



DETALLE DE LOS REGISTROS

LOCALIDAD	PROVINCIA	CUERPO DE AGUA	CUENCA	REGIÓN	CITA
Monte	Buenos Aires	Laguna Monte	48	SSV	Freyre et al., ...
La Carlota	Córdoba	Río Cuarto	31	POR	Ringuelet et al., 1967
Río Primero	Córdoba	Río Primero	94	END	Ringuelet et al., 1967
Paso de los Libres	Corrientes	Río Uruguay en Uruguayana	39	RUI	Ringuelet et al., 1967
-	Salta	Río Lipeo	18	POR	Ringuelet et al., 1967
-	Tucumán	Río Salí	86	END	Ringuelet et al., 1967
-	Buenos Aires	Río de la Plata	9	EPS	Ringuelet et al., 1967
Estación Río Piedras	Salta	Río Piedras, afl. del Salado	29	POR	Ringuelet et al., 1967
Santa María	Catamarca	Río Santa María	83	POC	Ringuelet, 1975
-	Córdoba	Arroyo Los Quebrachos, afl del Anisacate	94	END	Ringuelet, 1975
Colonia Carlos Pellegrini	Corrientes	Laguna Iberá	24	EPS	Miquelarena et al., 1981
-	Catamarca	-	-	?	Arratia et al., 1983
-	Salta	Río Lipeo, afl. del Bermejo	18	POR	Arratia et al., 1983
-	Córdoba	Arroyo Cachimayo	91	END	Menni et al., 1984
Colonia Hugues	Entre Ríos	Arroyo El Pelado	45	RUI	López et al., 1984b
Palmar	Entre Ríos	Arroyo Pos Pos	45	RUI	López et al., 1984b
Ubajay	Entre Ríos	Arroyo Concepción (dos estaciones)	45	RUI	López et al., 1984b
Ninalquín	Córdoba	Arroyo Niñanquín (Ninalquín?)	91	END	Menni et al., 1984
Salsacate	Córdoba	Río Salsacate	91	END	Menni et al., 1984
Villa Cura Brochero	Córdoba	Río Panaholma	88	POC	Menni et al., 1984
Libertad	Misiones	Arroyo Urugua-í superior	12	MIS	Gomez y Somay, 1985b
Berisso	Buenos Aires	Canteras de Berisso	47	EPS	Miquelarena, 1986
Chascomús	Buenos Aires	Laguna Chascomús	48	SSV	López, 1987
Sierra de la Ventana	Buenos Aires	Arroyo Las Tunas	98	SSV	Menni et al., 1988
Los Talas	Buenos Aires	Charcas de Los Talas	47	EPS	Almirón, 1989

Los Gómez	Tucumán	Río Salí	86	END	Miquelarena et al., 1990
-	Buenos Aires	Río Reconquista	36	EPS	López, 1990b
Vipos	Tucumán	Puente en Vipos	86	END	Miquelarena et al., 1990
Tranquitas	Tucumán	Río Calera	86	END	Miquelarena et al., 1990
Dique El Cadillal	Tucumán	Embalse El Cadillal	86	END	Miquelarena et al., 1990
Famaillá	Tucumán	Arroyo Calimayo	86	END	Miquelarena et al., 1990
Ing. Santa Lucía	Tucumán	Arroyo La Ramadita	86	END	Miquelarena et al., 1990
-	Córdoba	Bañados de Saladillo	31	POR	Haro et al., 1991
Monte Hermoso	Buenos Aires	Laguna Sauce Grande	51	DAB	Padín, 1991
Villa Reducción	Córdoba	Río Cuarto (tramo medio)	31	POR	Haro et al., 1991
Punta Indio	Buenos Aires	Arroyo Villoldo	47	EPS	Almirón com. pers. en Almirón et al., 1992
Paso de la Cina	Córdoba	Río Dulce (ambientes lóticos y lénticos)	86	END	Bistoni et al., 1992
Puerto Constanza	Entre Ríos	Río Paraná Guazú	37	EPS	Quintana et al., 1992
Coronel Suárez	Buenos Aires	Arroyo Catriel y ruta n° 76	98	SSV	Almirón et al., 1992
Río Luján	Buenos Aires	Río Luján	36	EPS	Almirón com. pers. en Almirón et al., 1992
Berisso	Buenos Aires	Arroyo El Pescado	47	EPS	Almirón com. pers. en Almirón et al., 1992
Colón	Buenos Aires	Lago de Colón	35	EPS	Freyre, 1993b
Blanca Grande	Buenos Aires	Laguna Blanca Grande	48	SSV	Freyre, 1993a
San Nicolás	Buenos Aires	Río Paraná Guazú	37	EPS	Liotta et al., 1995/96
Azul	Buenos Aires	Lago Güemes	49	SSV	Grosman y González Castelain, 1995
Vipos	Tucumán	Ríos Vipos, Tapia, Salí y Arroyo India Muerta (7 estaciones)	86	END	Butí y Miquelarena, 1995
Trancas	Tucumán	Ríos Tala, Salí y Candelaria (12 estaciones)	86	END	Butí y Miquelarena, 1995
Embalse El Cadillal	Tucumán	Embalse C. Gelsi (El Cadillal)	86	END	Butí, 1995
Arroyo Venado	Buenos Aires	Laguna del Venado	98	SSV	Miquelarena y López, 1995
Guaminí	Buenos Aires	Laguna Cochicó	98	SSV	Miquelarena y López, 1995
Laguna Alsina	Buenos Aires	Laguna Alsina	98	SSV	Miquelarena y López, 1995
Río Segundo	Córdoba	Río Segundo	94	END	Haro y Bistoni, 1996
Villa Independencia	Córdoba	Río San Antonio	94	END	Haro y Bistoni, 1996
Nicolás Bruzzone	Córdoba	Río Quinto (puente sobre ruta 35)	95	POC	Bistoni et al., 1996
Est. Jovita	Córdoba	Río Quinto	95	POC	Bistoni et al., 1996
De Serrano a Onagoity	Córdoba	Lagunas La Margarita, La Amarga y otras	95	POC	Bistoni et al., 1996
-	Córdoba	Río Quillinzo	31	POR	Haro y Bistoni, 1996
La Carlota	Córdoba	Río Cuarto	31	POR	Haro y Bistoni, 1996
Miramar	Córdoba	Río Segundo (desembocadura)	94	END	Haro y Bistoni, 1996
Santa Rosa del Río Primero	Córdoba	Río Primero	94	END	Haro y Bistoni, 1996
Villa Anizacate	Córdoba	Río Anizacate	94	END	Haro y Bistoni, 1996
Los Naranjos	Córdoba	-	94	END	Haro y Bistoni, 1996
Los Quebrachos	Córdoba	-	94	END	Haro y Bistoni, 1996
La Calera	Córdoba	Río Primero	94	END	Haro y Bistoni, 1996
Saldán	Córdoba	-	94	END	Haro y Bistoni, 1996
-	Córdoba	Río Dulce	86	END	Haro y Bistoni, 1996

El Diquecito	Córdoba	Río Primero	94	END	Haro y Bistoni, 1996
-	Córdoba	Río Tercero (5 estaciones no discriminadas)	31	POR	Haro et al., 1996
-	Córdoba	-	94	END	Haro y Bistoni, 1996
El Durazno	Córdoba	Río Primero	94	END	Haro y Bistoni, 1996
Los Cisnes	Córdoba	Río Cuarto	31	POR	Haro y Bistoni, 1996
Monte Maíz	Córdoba	Río Saladillo	31	POR	Haro y Bistoni, 1996
-	Córdoba	Arroyo Las Vacas	31	POR	Haro y Bistoni, 1996
Embalse Río Tercero	Córdoba	Embalse Río Tercero	31	POR	Haro y Bistoni, 1996
Río Cuarto	Córdoba	Río Cuarto	31	POR	Haro y Bistoni, 1996
Marull	Córdoba	Canal Plujunta	94	END	Haro y Bistoni, 1996
Villa del Rosario	Córdoba	Río Segundo	94	END	Haro y Bistoni, 1996
Capilla de los Remedios	Córdoba	Río Primero	94	END	Haro y Bistoni, 1996
-	Córdoba	Río Los Molinos	94	END	Haro y Bistoni, 1996
Córdoba	Córdoba	Río Primero	94	END	Haro y Bistoni, 1996
Villa Carlos Paz	Córdoba	Embalse San Roque	94	END	Haro y Bistoni, 1996
-	Córdoba	Río Primero	94	END	Haro y Bistoni, 1996
Inrville	Córdoba	Río Carcarañá	31	EPS	Haro et al., 1998
Cruz Alta	Córdoba	Río Carcarañá	31	EPS	Haro et al., 1998
Coronel Dorrego	Buenos Aires	Arroyo de Las Mostazas	51	DAB	Casciotta et al., 1999
Coronel Dorrego	Buenos Aires	Arroyo de Las Mostazas	51	DAB	Casciotta et al., 1999
-	Buenos Aires	Arroyo de las Cortaderas	51	DAB	Casciotta et al., 1999
Unquillo	Córdoba	Dique La Quebrada	94	END	Kutel y Bistoni, 2000
Ignacio Correas	Buenos Aires	Arroyo El Pescado y ruta 11	47	EPS	Almirón et al., 2000
Arrecifes	Buenos Aires	Río Arrecifes (varias localidades)	35	EPS	Liotta, 2000
San Nicolás	Buenos Aires	Arroyo del Medio	33	EPS	Liotta, 2000
Ramallo	Buenos Aires	Arroyo de las Hermanas	33	EPS	Liotta, 2000
Arroyo Venado	Buenos Aires	Laguna del Venado	98	SSV	López et al., 2001
Guaminí	Buenos Aires	Laguna Cochicó	98	SSV	López et al., 2001
Blanca Grande	Buenos Aires	Laguna Blanca Grande	48	SSV	López et al., 2001
Bragado	Buenos Aires	Laguna de Bragado	48	SSV	López et al., 2001
Junín	Buenos Aires	Laguna El Carpincho	48	SSV	López et al., 2001
Laguna Alsina	Buenos Aires	Laguna Alsina	98	SSV	López et al., 2001
Villa Bustos	Córdoba	Río Cosquín	94	END	Hued y Bistoni, 2001
Cosquín	Córdoba	Río Cosquín	94	END	Hued y Bistoni, 2001
Valle Hermoso	Córdoba	Río San Francisco	94	END	Hued y Bistoni, 2001
Huerta Grande	Córdoba	Río San Francisco	94	END	Hued y Bistoni, 2001
Balneario Mar Chiquita	Buenos Aires	Laguna Mar Chiquita (varias estaciones)	50	DAB	Couseau et al., 2001
Chascomús	Buenos Aires	Laguna Chascomús	48	SSV	López et al., 2001
Lobos	Buenos Aires	Laguna de Lobos	48	SSV	López et al., 2001
Buenos Aires	Buenos Aires	Arroyo Matanza	47	EPS	Miquelarena et al., 2002
Villa Carlos Paz	Córdoba	Río Icho Cruz-San Antonio	94	END	Hued y Bistoni, 2002
San Antonio de Arredondo	Córdoba	Río Icho Cruz-San Antonio	94	END	Hued y Bistoni, 2002
Cuesta Blanca	Córdoba	Río Icho Cruz-San Antonio	94	END	Hued y Bistoni, 2002
Estancia San Bernardo	Córdoba	Río Icho Cruz-San Antonio	94	END	Hued y Bistoni, 2002

Colonia Carlos Pellegrini	Corrientes	Laguna Iberá	24	EPS	Casciotta et al., 2003a
Victoria	Entre Ríos	Riacho Barrancoso y ambientes asociados	37	EPS	Liotta y Giacosa, obs pers
Aguas Blancas	Salta	Río Bermejo	18	POR	Gonzo, 2003
Victoria	Entre Ríos	Riacho Victoria y ambientes asociados	37	EPS	Liotta y Giacosa, obs pers

ORDEN: **Characiformes**

FAMILIA: **Characidae**

SUBFAMILIA: **Tetragonopterinae**

Bryconamericus ikaa Casciotta, Almirón y Azpelicueta, 2004

NOMBRE VULGAR: **Mojarra**

NOMBRE VULGAR EN INGLÉS:

SINONIMOS: -

LOCALIDAD TIPO: **Arroyo Tateto, afl del r. San Antonio, afl del Iguazú, Misiones**

PRIMERA LOCALIDAD EN ARGENTINA: **Arroyo Tateto, afl del r. San Antonio, afl del Iguazú, Misiones**

ESTADO DE CONSERVACIÓN: -

OBSERVACIONES: **Sería endémica (sólo se conoce de arroyos afl del r. Iguazú en Argentina)**



DETALLE DE LOS REGISTROS

LOCALIDAD	PROVINCIA	CUERPO DE AGUA	CUENCA	REGIÓN	CITA
-	Misiones	Arroyo Verde en Salto Escondido	11	MIS	Casciotta et al., 2004
-	Misiones	Arroyo Deseado y ruta 101	11	MIS	Casciotta et al., 2004
-	Misiones	Arroyo Tateto, afl del r San Antonio, afl del Iguazú	11	MIS	Casciotta et al., 2004

ORDEN: **Characiformes**

FAMILIA: **Characidae**

SUBFAMILIA: **Tetragonopterinae**

**Bryconamericus mennii Miquelarena, Protopino,
Filiberto y López, 2002**

NOMBRE VULGAR: **Mojarra**

NOMBRE VULGAR EN INGLÉS: -

SINONIMOS: -

LOCALIDAD TIPO: **Arroyo Cuñá-Pirú, Misiones, Argentina**

PRIMERA LOCALIDAD EN ARGENTINA: **Arroyo Cuñá-Pirú, Misiones, Argentina**

ESTADO DE CONSERVACIÓN: -

OBSERVACIONES: **Endémica**



DETALLE DE LOS REGISTROS

LOCALIDAD	PROVINCIA	CUERPO DE AGUA	CUENCA	REGIÓN	CITA
Libertad	Misiones	Arroyo Urugua-í	12	MIS	Miquelarena et al., 1997
-	Misiones	Arroyo Urugua-í en Isla Palacios	12	MIS	Miquelarena et al., 2002
Aristóbulo del Valle	Misiones	Arroyo Cuñá Pirú	12	MIS	Miquelarena et al., 2002

ORDEN: **Characiformes**

FAMILIA: **Characidae**

SUBFAMILIA: **Tetragonopterinae**

Bryconamericus pyahu Azpelicueta, Casciotta y Almirón 2003

NOMBRE VULGAR: **Mojarra**

NOMBRE VULGAR EN INGLÉS: -

SINONIMOS: -

LOCALIDAD TIPO: **Arroyo Tateto, afl del r. San Antonio, afl del Iguazú, Misiones**

PRIMERA LOCALIDAD EN ARGENTINA: **Arroyo Tateto, afl del r. San Antonio, afl del Iguazú, Misiones**

ESTADO DE CONSERVACIÓN:

OBSERVACIONES: **Sería endémica (sólo se conoce de arroyos afl del r. Iguazú en Argentina)**



DETALLE DE LOS REGISTROS

LOCALIDAD	PROVINCIA	CUERPO DE AGUA	CUENCA	REGIÓN	CITA
-	Misiones	Arroyo Tateto, afl del r San Antonio, afl del Iguazú	11	MIS	Azpelicueta et al., 2003b

ORDEN: **Characiformes**

FAMILIA: **Characidae**

SUBFAMILIA: **Tetragonopterinae**

Bryconamericus rubropictus (Berg, 1901)

NOMBRE VULGAR: -

NOMBRE VULGAR EN INGLÉS: -

SINONIMOS: **Astyanax rubropictus**

LOCALIDAD TIPO: **Río Los Molinos, Salta**

PRIMERA LOCALIDAD EN ARGENTINA: **Río Los Molinos, Salta**

ESTADO DE CONSERVACIÓN: -

OBSERVACIONES: **Endémica**



DETALLE DE LOS REGISTROS

LOCALIDAD	PROVINCIA	CUERPO DE AGUA	CUENCA	REGIÓN	CITA
Cachi	Salta	Río Los Molinos y Cachi	29	POR	Ringuelet et al., 1967
Río Santiago	Buenos Aires	Río Santiago	9	EPS	Ringuelet et al., 1967
-	Salta	Río Calchaquí, afluente del Salado o Juramento	28	POR	Arratia et al., 1983
Ignacio Correas	Buenos Aires	Arroyo El Pescado y ruta 11	47	EPS	Almirón et al., 2000
Anta (Dpto)	Salta	A. el Arrozal, afl del Bermejo	20	POR	Gonzo, 2003
-	Santa Fe	Río Carcarañá	31	EPS	Haro, com pers en Menni, 2004

ORDEN: **Characiformes**

FAMILIA: **Characidae**

SUBFAMILIA: **Tetragonopterinae**

Bryconamericus stramineus Eigenmann, 1908

NOMBRE VULGAR: **Mojarra**

NOMBRE VULGAR EN INGLÉS: -

SINONIMOS: -

LOCALIDAD TIPO: **Piracicaba, Brasil, y río Uruguay**

PRIMERA LOCALIDAD EN ARGENTINA: **Ríos Uruguay y Paraguay**

ESTADO DE CONSERVACIÓN: -

OBSERVACIONES: -



DETALLE DE LOS REGISTROS

LOCALIDAD	PROVINCIA	CUERPO DE AGUA	CUENCA	REGIÓN	CITA
Colón	Entre Ríos	Río Uruguay (alrededores de Paysandú)	39	RUI	Ringuelet et al., 1967
Paso de los Libres	Corrientes	Río Uruguay en Uruguayana	39	RUI	Ringuelet et al., 1967
Punta Lara	Buenos Aires	Río de la Plata	9	EPS	Azpelicueta y Braga, 1980
Ubajay	Entre Ríos	Arroyo Los Loros, en PN El Palmar	45	RUI	Fernández Santos et al., 1982
Ubajay	Entre Ríos	Arroyo El Palmar, en PN El Palmar	45	RUI	Fernández Santos et al., 1982
Santa Ana	Misiones	Desembocadura del Arroyo Yabebirí	12	MIS	Braga y Azpelicueta, 1986
Puerto San Isidro	Misiones	Río Uruguay	40	MIS	Bertoletti et al., 1990
Santa María	Misiones	Boca del río Ijuí	40	MIS	Bertoletti et al., 1990
-	Misiones	Río Paraná	10	MIS	García, 1992
San Nicolás	Buenos Aires	Río Paraná Guazú	37	EPS	Liotta et al., 1995/96
Concordia	Entre Ríos	Río Uruguay en Salto Grande	39	RUI	Delfino et al., 1997
Agua Caliente	Jujuy	Arroyo Aguas Calientes, afl del San Francisco	19	POR	Menni et al., 1998
Buenos Aires	Buenos Aires	Río de la Plata	9	EPS	Miquelarena et al., 2002
Federación	Entre Ríos	Río Uruguay	39	RUI	Miquelarena et al., 2002
Lima	Buenos Aires	Río Paraná de las Palmas	37	EPS	Miquelarena et al., 2002
Aristóbulo del Valle	Misiones	Arroyo Cuñá Pirú	12	MIS	Miquelarena et al., 2002
Victoria	Entre Ríos	Riacho Barrancoso y ambientes asociados	37	EPS	Liotta y Giacosa, obs pers
Rosario	Santa Fe	Riacho Paranacito y ambientes asociados	37	EPS	Liotta y Giacosa, obs pers
Victoria	Entre Ríos	Riacho Victoria y ambientes asociados	37	EPS	Liotta y Giacosa, obs pers

ORDEN: **Characiformes**

FAMILIA: **Characidae**

SUBFAMILIA: **Tetragonopterinae**

Bryconamericus sylvicola Braga, 1998

NOMBRE VULGAR: -

NOMBRE VULGAR EN INGLÉS: -

SINONIMOS: -

LOCALIDAD TIPO: **Río Uruguay-í, Misiones**

PRIMERA LOCALIDAD EN ARGENTINA: **Río Uruguay-í, Misiones**

ESTADO DE CONSERVACIÓN: -

OBSERVACIONES: **Endémica**



DETALLE DE LOS REGISTROS

LOCALIDAD	PROVINCIA	CUERPO DE AGUA	CUENCA	REGIÓN	CITA
-	Misiones	Arroyo Central, afl del Uruguay-í	12	MIS	Braga, 1998a

ORDEN: **Characiformes**

FAMILIA: **Characidae**

SUBFAMILIA: **Tetragonopterinae**

Bryconamericus thomasi Fowler, 1940

NOMBRE VULGAR: **Mojarra**

NOMBRE VULGAR EN INGLÉS: -

SINONIMOS: -

LOCALIDAD TIPO: **"Río Lipeo, Bolivia"; en realidad, Salta, Argentina**

PRIMERA LOCALIDAD EN ARGENTINA: **Río Lipeo, Salta**

ESTADO DE CONSERVACIÓN: -

OBSERVACIONES: -



DETALLE DE LOS REGISTROS

LOCALIDAD	PROVINCIA	CUERPO DE AGUA	CUENCA	REGIÓN	CITA
Lumbreras	Salta	Río Las Cañas, afluente del río Juramento	19	POR	Miquelarena y Aquino, 1995
Lumbreras	Salta	Río Paraje las Viboras, afluente del río Juramento	19	POR	Miquelarena y Aquino, 1995
Zapla	Jujuy	Arroyo entre Zapla y S. S. de Jujuy	19	POR	Miquelarena y Aquino, 1995
Calilegua	Jujuy	Río Duraznal	19	POR	Miquelarena y Aquino, 1995
-	Jujuy	Arroyo Aguas Calientes, afluente del río San Francisco	19	POR	Miquelarena y Aquino, 1995
Santa Victoria	Salta	Río Lipeo	18	POR	Miquelarena y Aquino, 1995
Vaqueros	Salta	Río Mojotoro	19	POR	Gonzo et al., 1998
La Caldera	Salta	Río La Caldera	19	POR	Gonzo et al., 1998
Mojotoro	Salta	Arroyo Gallinato	19	POR	Gonzo et al., 1998
Agua Caliente	Jujuy	Arroyo Aguas Calientes, afl del San Francisco	19	POR	Menni et al., 1998
Paraje La Ciénaga	Salta	Río Arias, afl del Salado	29	POR	Nieva et al., 2001
Paraje Las Garzas	Salta	Río Arenales, afl del Salado	29	POR	Barros et al., 2001a
Salta	Salta	Río Arenales, afl del Salado	29	POR	Barros et al., 2001a
Salta	Salta	Río Arias, afl del Salado	29	POR	Barros et al., 2001a
Metán	Salta	Río Metán, afl del Salado	29	POR	Miquelarena et al., 2002

ORDEN: **Characiformes**

FAMILIA: **Characidae**

SUBFAMILIA: **Tetragonopterinae**

Bryconamericus uporas Casciotta, Azpelicueta y Almirón, 2002

NOMBRE VULGAR: **Mojarra**

NOMBRE VULGAR EN INGLÉS: -

SINONIMOS: -

LOCALIDAD TIPO: **Cuenca del Uruguay en Misiones**

PRIMERA LOCALIDAD EN ARGENTINA: **Cuenca del Uruguay en Misiones**

ESTADO DE CONSERVACIÓN: -

OBSERVACIONES: **Endémica**



DETALLE DE LOS REGISTROS

LOCALIDAD	PROVINCIA	CUERPO DE AGUA	CUENCA	REGIÓN	CITA
-	Misiones	Arroyo Yabotí Mini	40	MIS	Casciotta et al., 2002
-	Misiones	Arroyo Fortaleza	40	MIS	Casciotta et al., 2002
-	Misiones	Arroyo Once Vueltas	40	MIS	Casciotta et al., 2002
-	Misiones	Arroyo Toro	40	MIS	Casciotta et al., 2002

ORDEN: Characiformes

FAMILIA: Characidae

SUBFAMILIA: Tetragonopterinae

Bryconamericus ytu Almirón, Azpelicueta y Casciotta, 2004

NOMBRE VULGAR: -

NOMBRE VULGAR EN INGLÉS: -

SINONIMOS: -

LOCALIDAD TIPO: Arroyo Shangay en Misiones

PRIMERA LOCALIDAD EN ARGENTINA: Arroyo Shangay en Misiones

ESTADO DE CONSERVACIÓN: -

OBSERVACIONES: Sería endémica (sólo se conoce de este arroyo, afl del Uruguay en Argentina)



DETALLE DE LOS REGISTROS

LOCALIDAD	PROVINCIA	CUERPO DE AGUA	CUENCA	REGIÓN	CITA
-	Misiones	Arroyo Shangay o Pindaití	40	MIS	Almirón et al., 2004a

ORDEN: **Characiformes**

FAMILIA: **Characidae**

SUBFAMILIA: **Tetragonopterinae**

Creagrutus beni Eigenmann, 1911

NOMBRE VULGAR: **Mojarra**

NOMBRE VULGAR EN INGLÉS: -

SINONIMOS: -

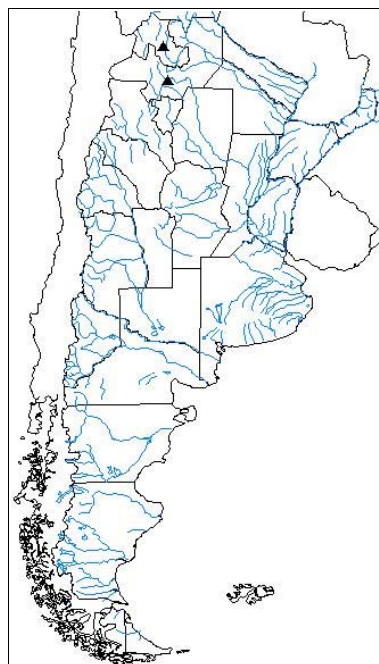
LOCALIDAD TIPO: **Vila Bela, sobre el río Beni, Bolivia**

PRIMERA LOCALIDAD **Jujuy, Salta**

EN ARGENTINA:

ESTADO DE CONSERVACIÓN: -

OBSERVACIONES: **No se ha vuelto a encontrar**



DETALLE DE LOS REGISTROS

LOCALIDAD	PROVINCIA	CUERPO DE AGUA	CUENCA	REGIÓN	CITA
-	Jujuy	-		?	Ringuelet et al., 1967
-	Salta	-		?	Ringuelet et al., 1967

ORDEN: **Characiformes**

FAMILIA: **Characidae**

SUBFAMILIA: **Tetragonopterinae**

Ctenobrycon alleni (Eigenmann y Mc Atee, 1907)

NOMBRE VULGAR: **Mojarra**

NOMBRE VULGAR EN INGLÉS: -

SINONIMOS: **Astyanax alleni**

LOCALIDAD TIPO: **Corumbá, Río Otuquis, Asunción**

PRIMERA LOCALIDAD EN ARGENTINA: **Río Paraguay**

ESTADO DE CONSERVACIÓN: -

OBSERVACIONES: -



DETALLE DE LOS REGISTROS

LOCALIDAD	PROVINCIA	CUERPO DE AGUA	CUENCA	REGIÓN	CITA
Formosa	Formosa	Esteros Laguna Oca	16	EPS	Ringuelet et al., 1967
-	Formosa	Laguna Salada	16	EPS	Ringuelet et al., 1967
Santa Fe	Santa Fe	Río Paraná	17	EPS	Ringuelet et al., 1967
Clorinda	Formosa	Río Paraguay (en Asunción)	13	EPS	Ringuelet et al., 1967
-	Formosa	Riacho Pazú-Zu	14	?	Ringuelet et al., 1967
Corrientes	Corrientes	Río Riachuelo (dos estaciones)	23	EPS	Bonetto et al., 1978
San Javier	Santa Fe	Laguna Cartagena (km 817 del río Paraná)	17	EPS	Cordiviola de Yuan y Oliveros, 1979
Bella Vista	Corrientes	Riacho El Carrizal	17	EPS	Miquelarena, 1982
Santa Fe	Santa Fe	Laguna Los Matadores en la isla Clucellas	30	EPS	Cordiviola de Yuan et al., 1984
Berisso	Buenos Aires	Canteras de Los Talas	47	EPS	Almirón, 1984
Santa Fe	Santa Fe	Lagunas (19) de llanura aluvial cerca de Santa Fe, en los ríos Colastiné, Tragadero y Sirgadero	17	EPS	Pignalberi de Hassan y Cordiviola de Yuan, 1985
Corrientes	Corrientes	Lagunas (8) de llanura aluvial del río Paraná medio entre Corrientes y Goya	17	EPS	Pignalberi de Hassan y Cordiviola de Yuan, 1985
Paraná	Entre Ríos	Laguna La Cuarentena	17	EPS	Oldani y Tablado, 1985
Formosa	Formosa	Varias lagunas de la llanura aluvial del Río Paraguay	16	EPS	Pignalberi de Hassan y Cordiviola de Yuan, 1988
-	Formosa	-	16	EPS	Menni et al., 1992
San Nicolás	Buenos Aires	Río Paraná Guazú	37	EPS	Liotta et al., 1995/96
-	Buenos Aires	Río de la Plata	9	EPS	Nion, 1998
Hickmann	Salta	Río Bermejo	18	POR	Gonzo, 2003
Luna Muerta	Salta	Río Bermejo	20	POR	Gonzo, 2003
Otamendi	Buenos Aires	Río Paraná de las Palmas	37	EPS	Liotta et al., 2003

ORDEN: **Characiformes**

FAMILIA: **Characidae**

SUBFAMILIA: **Tetragonopterinae**

Ctenobrycon multiradiatus (Steindachner, 1878)

NOMBRE VULGAR: **Mojarra**

NOMBRE VULGAR EN INGLÉS: -

SINONIMOS: ???

LOCALIDAD TIPO: **Brasil**

PRIMERA LOCALIDAD EN ARGENTINA: **Tucumán**

ESTADO DE CONSERVACIÓN: -

OBSERVACIONES: -



DETALLE DE LOS REGISTROS

LOCALIDAD	PROVINCIA	CUERPO DE AGUA	CUENCA	REGIÓN	CITA
-	Tucumán	-		?	Ringuelet et al., 1967
Formosa	Formosa	Varias lagunas de la llanura aluvial del Río Paraguay	16	EPS	Pignalberi de Hassan y Cordiviola de Yuan, 1988

ORDEN: **Characiformes**

FAMILIA: **Characidae**

SUBFAMILIA: **Tetragonopterinae**

Gymnocorymbus ternetzi (Boulenger, 1895)

NOMBRE VULGAR: **Monjita**

NOMBRE VULGAR EN INGLÉS: **Black Tetra**

SINONIMOS: -

LOCALIDAD TIPO: **Descalvados, Mato Grosso, Brasil**

PRIMERA LOCALIDAD EN ARGENTINA: **Formosa, Chaco, N de Santa Fe**

ESTADO DE CONSERVACIÓN: -

OBSERVACIONES: **De importancia ornamental (Gómez et al., 1993/94)**



DETALLE DE LOS REGISTROS

LOCALIDAD	PROVINCIA	CUERPO DE AGUA	CUENCA	REGIÓN	CITA
-	Formosa	Lagunas y charcos de Formosa	16	EPS	Ringuelet et al., 1967
-	Formosa	Lagunas y charcos de Chaco y N de Santa Fe	22	EPS	Ringuelet et al., 1967
Puerto Yahapé	Corrientes	Río Paraná superior	10	EPS	López et al., 1984a
Posadas	Misiones	Toma de Agua de Posadas	10	MIS	Braga y Azpelicueta, 1986
-	Misiones	Río Paraná	10	MIS	García, 1992
El Gato	Formosa	Arroyo Mbiguá, bañados o estanques aledaños	20	EPS	Azpelicueta y Yanosky, 1992
-	Formosa	-	16	EPS	Menni et al., 1992

ORDEN: **Characiformes**

FAMILIA: **Characidae**

SUBFAMILIA: **Tetragonopterinae**

Hemigrammus mahnerti Uj y Géry, 1989

NOMBRE VULGAR: **Mojarra**

NOMBRE VULGAR EN INGLÉS: -

SINONIMOS: -

LOCALIDAD TIPO: **Bañado cerca de Panchito López, Misiones, Paraguay**

PRIMERA LOCALIDAD EN ARGENTINA: **Río Paraná medio y sup en Corrientes y Misiones**

ESTADO DE CONSERVACIÓN: -

OBSERVACIONES: -



DETALLE DE LOS REGISTROS

LOCALIDAD	PROVINCIA	CUERPO DE AGUA	CUENCA	REGIÓN	CITA
-	Misiones	Río Paraná	10	MIS	Uj y Géry, 1989
-	Corrientes	Río Paraná	17	EPS	Uj y Géry, 1989
Colonia Carlos Pellegrini	Corrientes	Laguna de Iberá	24	EPS	Casciotta y Almirón, 2000

ORDEN: **Characiformes**

FAMILIA: **Characidae**

SUBFAMILIA: **Tetragonopterinae**

Hemigrammus matei Eigenmann, 1918

NOMBRE VULGAR: **Mojarra**

NOMBRE VULGAR EN INGLÉS: -

SINONIMOS: **H. mattei**

LOCALIDAD TIPO: **Argentina**

PRIMERA LOCALIDAD EN ARGENTINA: **Argentina**

ESTADO DE CONSERVACIÓN: -

OBSERVACIONES: **Endémica**



DETALLE DE LOS REGISTROS

LOCALIDAD	PROVINCIA	CUERPO DE AGUA	CUENCA	REGIÓN	CITA
Corrientes	Corrientes	Río Paraná	17	EPS	Ringuelet et al., 1967

ORDEN: **Characiformes**

FAMILIA: **Characidae**

SUBFAMILIA: **Tetragonopterinae**

Hemigrammus ulreyi (Boulenger, 1895)

NOMBRE VULGAR: **Mojarra**

NOMBRE VULGAR EN INGLÉS: -

SINONIMOS: -

LOCALIDAD TIPO: **Descalvados, Mato Grosso, Brasil**

PRIMERA LOCALIDAD EN ARGENTINA: **Sistema del Iberá**

ESTADO DE CONSERVACIÓN: -

OBSERVACIONES: -



DETALLE DE LOS REGISTROS

LOCALIDAD	PROVINCIA	CUERPO DE AGUA	CUENCA	REGIÓN	CITA
-	Formosa	-	-	-	Ringuelet et al., 1967
-	Corrientes	Esteros del Iberá	24	EPS	Bonetto et al., 1981a
Colonia Carlos Pellegrini	Corrientes	Laguna de Iberá	24	EPS	Casciotta et al., 2003a

ORDEN: **Characiformes**

FAMILIA: **Characidae**

SUBFAMILIA: **Tetragonopterinae**

Hyphessobrycon anisitsi (Eigenmann, 1907)

NOMBRE VULGAR: **Mojarra**

NOMBRE VULGAR EN INGLÉS: -

SINONIMOS: **Hemigrammus caudovittatus**

LOCALIDAD TIPO: **Villa Rica, Paraguay**

PRIMERA LOCALIDAD EN ARGENTINA: **Prov de Bs As**

ESTADO DE CONSERVACIÓN: -

OBSERVACIONES: **De importancia ornamental (Gómez et al., 1993/94)**



DETALLE DE LOS REGISTROS

LOCALIDAD	PROVINCIA	CUERPO DE AGUA	CUENCA	REGIÓN	CITA
Monte	Buenos Aires	Laguna Monte	48	SSV	Freyre et al., ...
Clorinda	Formosa	Río Paraguay (en Asunción)	13	EPS	Ringuelet et al., 1967
Santo Tomé	Santa Fe	Lagunas (dos) en isla El Vado del río Salado	29	EPS	Bonetto et al., 1969
Santo Tomé	Santa Fe	Lagunas (seis) en isla Los Sapos del río Salado	29	EPS	Bonetto et al., 1969
General Madariaga	Buenos Aires	Laguna Salada Grande	49	DAB	Ringuelet, 1975
-	Corrientes	Lagunas de la cuenca del río Riachuelo	23	EPS	Bonetto et al., 1978
Berisso	Buenos Aires	Canteras de Los Talas	47	EPS	Ringuelet et al., 1978
Corrientes	Corrientes	Río Riachuelo (dos estaciones)	23	EPS	Bonetto et al., 1978
Resistencia	Chaco	Lagunas Pelón y Ferré (km 1216 del río Paraná)	17	EPS	Cordiviola de Yuan y Oliveros, 1979
-	Santa Fe	Lagunas Elorza y El Yimi (km 655 del río Paraná)	17	EPS	Cordiviola de Yuan y Oliveros, 1979
Diamante	Entre Ríos	Laguna Don José (km 533 del río Paraná)	17	EPS	Cordiviola de Yuan y Oliveros, 1979
-	Corrientes	Esteros del Iberá	24	EPS	Bonetto et al., 1981a
Guaminí	Buenos Aires	Laguna Cochicó	98	SSV	Escalante, 1983a
Santa Fe	Santa Fe	Laguna Los Matadores en la isla Clucellas	30	EPS	Cordiviola de Yuan et al., 1984
Palmar	Entre Ríos	Arroyo Pos Pos	45	RUI	López et al., 1984b
Ubajay	Entre Ríos	Arroyo El Borracho (afluente del Arroyo Palmar)	45	RUI	López et al., 1984b
Ubajay	Entre Ríos	Arroyo Concepción (dos estaciones)	45	RUI	López et al., 1984b
Santa Fe	Santa Fe	Lagunas (19) de llanura aluvial cerca de Santa Fe, en los ríos Colastiné, Tragadero y Sirgadero	17	EPS	Pignalberi de Hassan y Cordiviola de Yuan, 1985
Diamante	Entre Ríos	Lagunas de islas Don José y Don García	17	EPS	Cordiviola de Yuan y Pignalberi de Hassan, 1985
Chascomús	Buenos Aires	Laguna Chascomús	48	SSV	López, 1987
Los Talas	Buenos Aires	Charcas de Los Talas	47	EPS	Almirón, 1989

Punta Indio	Buenos Aires	Arroyo Villoldo	47	EPS	Almirón com. pers. en Almirón et al., 1992
San Nicolás	Buenos Aires	Arroyo Perdido, Is. Lechiguanas	37	EPS	Liotta et al., 1995/96
San Nicolás	Buenos Aires	Río Paraná Guazú	37	EPS	Liotta et al., 1995/96
Caá Catí	Corrientes	Laguna de Caá Catí	23	EPS	Fernández y Butí, 1996
-	Misiones	Río alto Paraná, entre Candelaria y Pto Iguazú	10	MIS	COMIP, 1987, en Gómez y Chébez, 1996
-	Buenos Aires	Río de la Plata	9	EPS	Nion, 1998
Colonia Hocker	Entre Ríos	Arroyo Mármol	45	RUI	Almirón y Casciotta, 1999
Balneario Mar Chiquita	Buenos Aires	Laguna Mar Chiquita (varias estaciones)	50	DAB	Couseau et al., 2001
Guamini	Buenos Aires	Laguna Cochicó	98	SSV	López et al., 2001
Chascomús	Buenos Aires	Laguna Chascomús	48	SSV	López et al., 2001
Lobos	Buenos Aires	Laguna de Lobos	48	SSV	López et al., 2001
Victoria	Entre Ríos	Riacho Victoria y ambientes asociados	37	EPS	Liotta y Giacosa, obs pers
Victoria	Entre Ríos	Riacho Barrancoso y ambientes asociados	37	EPS	Liotta y Giacosa, obs pers
Colonia Carlos Pellegrini	Corrientes	Laguna de Iberá	24	EPS	Casciotta et al., 2003a

ORDEN: **Characiformes**

FAMILIA: **Characidae**

SUBFAMILIA: **Tetragonopterinae**

Hyphessobrycon auca Almirón, Casciotta, Bechara y Ruiz Díaz, 2004

NOMBRE VULGAR: **Mojarra**

NOMBRE VULGAR EN INGLÉS:

SINONIMOS: -

LOCALIDAD TIPO: **Esteros del Iberá, Corrientes**

PRIMERA LOCALIDAD EN ARGENTINA: **Esteros del Iberá, Corrientes**

ESTADO DE CONSERVACIÓN: -

OBSERVACIONES: **Sería endémica (sólo se conoce de los esteros del Iberá)**



DETALLE DE LOS REGISTROS

LOCALIDAD	PROVINCIA	CUERPO DE AGUA	CUENCA	REGIÓN	CITA
	Corrientes	Laguna en la granja San Juan Poriahú, en el NW de Iberá	24	EPS	Almirón et al., 2004b

ORDEN: **Characiformes**

FAMILIA: **Characidae**

SUBFAMILIA: **Tetragonopterinae**

Hyphessobrycon bifasciatus Ellis, 1911

NOMBRE VULGAR: **Mojarra**

NOMBRE VULGAR EN INGLÉS: -

SINONIMOS: -

LOCALIDAD TIPO: **Paranaguá, Paraná, Brasil**

PRIMERA LOCALIDAD EN ARGENTINA: **Cercanías de Paraná, Entre Ríos**

ESTADO DE CONSERVACIÓN: **Rara (Chebez, 1994; López et al., 2003)**

OBSERVACIONES: -



DETALLE DE LOS REGISTROS

LOCALIDAD	PROVINCIA	CUERPO DE AGUA	CUENCA	REGIÓN	CITA
-	Santa Fe	Lagunas Elorza y El Yimi (km 655 del río Paraná)	17	EPS	Cordiviola de Yuan y Oliveros, 1979
San Roque	Corrientes	Esteros del río Batel	23	EPS	Miquelarena et al., 1980
Bella Vista	Corrientes	Laguna frente a escuela n° 12	23	EPS	Miquelarena et al., 1980
-	Buenos Aires	Río de la Plata	9	EPS	Nion, 1999

ORDEN: **Characiformes**

FAMILIA: **Characidae**

SUBFAMILIA: **Tetragonopterinae**

Hyphessobrycon elachys Weitzman, 1984

NOMBRE VULGAR: **Mojarra**

NOMBRE VULGAR EN INGLÉS: -

SINONIMOS: -

LOCALIDAD TIPO: **Sistema del río Aguaray-guazú, Paraguay**

PRIMERA LOCALIDAD EN ARGENTINA: **Ambientes de desborde del río Negro, Resistencia, Chaco, y San Cosme, Corrientes**

ESTADO DE CONSERVACIÓN: -

OBSERVACIONES: -



DETALLE DE LOS REGISTROS

LOCALIDAD	PROVINCIA	CUERPO DE AGUA	CUENCA	REGIÓN	CITA
San Cosme	Corrientes	-	23	EPS	Azpelicueta y Braga, 1985
Resistencia	Chaco	Ambientes de desbordes del río Negro	22	EPS	Azpelicueta y Braga, 1985
-	Misiones	Río alto Paraná, entre Candelaria y Pto Iguazú	10	MIS	COMIP, 1987, en Gómez y Chébez, 1996
Colonia Carlos Pellegrini	Corrientes	Laguna de Iberá	24	EPS	Casciotta et al., 2003a

ORDEN: **Characiformes**

FAMILIA: **Characidae**

SUBFAMILIA: **Tetragonopterinae**

Hyphessobrycon eques (Steindachner, 1882)

NOMBRE VULGAR: **Mojarra**

NOMBRE VULGAR EN INGLÉS: -

SINONIMOS: **H. callistus**

LOCALIDAD TIPO: **Vila Bela y Obidos, Amazonas, Brasil**

PRIMERA LOCALIDAD EN ARGENTINA: **Corrientes**

ESTADO DE CONSERVACIÓN: -

OBSERVACIONES: -



DETALLE DE LOS REGISTROS

LOCALIDAD	PROVINCIA	CUERPO DE AGUA	CUENCA	REGIÓN	CITA
Paso de la Patria	Corrientes	Río Paraná	10	EPS	Ringuelet et al., 1967
San Cosme	Corrientes	Arroyo Riachuelo ?	23	EPS	Ringuelet et al., 1967
-	Corrientes	Lagunas de la cuenca del río Riachuelo	23	EPS	Bonetto et al., 1978
Helvecia	Santa Fe	Laguna Denis (km 706 del río Paraná)	17	EPS	Cordiviola de Yuan y Oliveros, 1979
Resistencia	Chaco	Lagunas Pelón y Ferré (km 1216 del río Paraná)	17	EPS	Cordiviola de Yuan y Oliveros, 1979
Puerto Piracuacito	Santa Fe	Laguna Yuruhatá (km 1085 del río Paraná)	17	EPS	Cordiviola de Yuan y Oliveros, 1979
Puerto Malabrigo	Santa Fe	Laguna Malabrigo (km 913 del río Paraná)	17	EPS	Cordiviola de Yuan y Oliveros, 1979
-	Santa Fe	Laguna Ingá (km 820 del río Paraná)	17	EPS	Cordiviola de Yuan y Oliveros, 1979
San Javier	Santa Fe	Laguna Cartagena (km 817 del río Paraná)	17	EPS	Cordiviola de Yuan y Oliveros, 1979
-	Corrientes	Esteros del Iberá	24	EPS	Bonetto et al., 1981a
-	Corrientes	Río Santa Lucía	24	EPS	Miquelarena, 1982
Corrientes	Corrientes	Lagunas (8) de llanura aluvial del río Paraná medio entre Corrientes y Goya	17	EPS	Pignalberi de Hassan y Cordiviola de Yuan, 1985
Formosa	Formosa	Varias lagunas de la llanura aluvial del Río Paraguay	16	EPS	Pignalberi de Hassan y Cordiviola de Yuan, 1988
-	Formosa	-	16	EPS	Menni et al., 1992
Mburucuyá	Corrientes	Laguna Santa Lucía	23	EPS	Baldo et al., 1993/94
Mburucuyá	Corrientes	Bañados y esteros	23	EPS	Baldo et al., 1993/94
Mburucuyá	Corrientes	Pequeñas lagunas cerradas	23	EPS	Baldo et al., 1993/94
Mburucuyá	Corrientes	Arroyo Flores	23	EPS	Baldo et al., 1993/94
Caá Cati	Corrientes	Laguna de Caá Cati	23	EPS	Fernández y Butí, 1996
Colonia Carlos Pellegrini	Corrientes	Laguna de Iberá	24	EPS	Casciotta et al., 2003a

ORDEN: **Characiformes**

FAMILIA: **Characidae**

SUBFAMILIA: **Tetragonopterinae**

Hyphessobrycon guarani Mahnert y Géry, 1987

NOMBRE VULGAR: **Mojarra**

NOMBRE VULGAR EN INGLÉS: -

SINONIMOS: -

LOCALIDAD TIPO: **Río Paraná superior en Pto Bertoni, Paraguay**

PRIMERA LOCALIDAD EN ARGENTINA: **Montecarlo, Misiones**

ESTADO DE CONSERVACIÓN: -

OBSERVACIONES: -



DETALLE DE LOS REGISTROS

LOCALIDAD	PROVINCIA	CUERPO DE AGUA	CUENCA	REGIÓN	CITA
Montecarlo	Misiones	Río Paraná	10	MIS	Mahnert y Géry, 1987

ORDEN: **Characiformes**

FAMILIA: **Characidae**

SUBFAMILIA: **Tetragonopterinae**

Hyphessobrycon igneus Miquelarena, Menni, Lopez y Casciotta, 1980

NOMBRE VULGAR: **Mojarra**

NOMBRE VULGAR EN INGLÉS: -

SINONIMOS: -

LOCALIDAD TIPO: **Laguna cerca de Bella Vista, Corrientes**

PRIMERA LOCALIDAD EN ARGENTINA: **Laguna cerca de Bella Vista, Corrientes**

ESTADO DE CONSERVACIÓN: **Rara (Chebez, 1994; López et al., 2003)**

OBSERVACIONES: **Endémica**



DETALLE DE LOS REGISTROS

LOCALIDAD	PROVINCIA	CUERPO DE AGUA	CUENCA	REGIÓN	CITA
Bella Vista	Corrientes	Laguna frente a escuela n° 12	23	EPS	Miquelarena et al., 1980
-	Corrientes	Esteros del Iberá	24	EPS	Bonetto et al., 1981a
Colonia Carlos Pellegrini	Corrientes	Laguna de Iberá	24	EPS	Casciotta et al., 2003a

ORDEN: **Characiformes**

FAMILIA: **Characidae**

SUBFAMILIA: **Tetragonopterinae**

Hyphessobrycon luetkenii (Boulenger, 1887)

NOMBRE VULGAR: **Mojarra**

NOMBRE VULGAR EN INGLÉS: -

SINONIMOS: -

LOCALIDAD TIPO: **San Lorenzo, RS do Sul, Brasil**

PRIMERA LOCALIDAD EN ARGENTINA: **Cuenca del Riachuelo en Corrientes**

ESTADO DE CONSERVACIÓN: -

OBSERVACIONES: -



DETALLE DE LOS REGISTROS

LOCALIDAD	PROVINCIA	CUERPO DE AGUA	CUENCA	REGIÓN	CITA
-	Corrientes	Lagunas de la cuenca del río Riachuelo	23	EPS	Bonetto et al., 1978
Palmar	Entre Ríos	Arroyo La Capilla	45	RUI	López et al., 1984b
Santa Fe	Santa Fe	Laguna Los Matadores en la isla Clucellas	30	EPS	Cordiviola de Yuan et al., 1984
El Gato	Formosa	Arroyo Mbiguá, bañados o estanques aledaños	20	EPS	Azpelicueta y Yanosky, 1992
Formosa	Formosa	Río Paraguay	16	EPS	Menni et al., 1992
Clorinda	Formosa	Arroyo afluente del río Paraguay	16	EPS	Menni et al., 1992
Clorinda	Formosa	Varias lagunas artificiales	16	EPS	Menni et al., 1992
Clorinda	Formosa	Arroyo afluente del río Paraguay	16	EPS	Menni et al., 1992
San Nicolás	Buenos Aires	Arroyo Perdido, Is. Lechiguanas	37	EPS	Liotta et al., 1995/96
-	Buenos Aires	Río de la Plata	9	EPS	Nion, 1999
-	Corrientes	Laguna de Iberá	24	EPS	Casciotta y Almirón, 2000
Victoria	Entre Ríos	Riacho Barrancoso y ambientes asociados	37	EPS	Liotta y Giacosa, obs pers

ORDEN: **Characiformes**

FAMILIA: **Characidae**

SUBFAMILIA: **Tetragonopterinae**

**Hyphessobrycon meridionalis Ringuélet,
Miquelarena y Menni, 1978**

NOMBRE VULGAR: **Mojarra**

NOMBRE VULGAR EN INGLÉS: -

SINONIMOS: -

LOCALIDAD TIPO: **Cantera en Los Talas, Bs As**

PRIMERA LOCALIDAD EN ARGENTINA: **Cantera en Los Talas, Bs As**

ESTADO DE CONSERVACIÓN: **Rara (Chebez, 1994; López et al., 2003)**

OBSERVACIONES: -



DETALLE DE LOS REGISTROS

LOCALIDAD	PROVINCIA	CUERPO DE AGUA	CUENCA	REGIÓN	CITA
Berisso	Buenos Aires	Canteras de Los Talas	47	EPS	Ringuélet et al., 1978
Bella Vista	Corrientes	Laguna frente a escuela n° 12	23	EPS	Miquelarena et al., 1980
Chascomús	Buenos Aires	Laguna Chascomús	48	SSV	Iwaszkiw y Sendra, 1981
Berisso	Buenos Aires	Arroyo Zapata	47	EPS	Miquelarena, 1982
Ubajay	Entre Ríos	Arroyo Los Loros, en PN El Palmar	45	RUI	Fernández Santos et al., 1982
Clodomiro Ledesma	Entre Ríos	Cañada Venancio	45	RUI	López et al., 1984b
Palmar	Entre Ríos	Arroyo Pos Pos	45	RUI	López et al., 1984b
Berisso	Buenos Aires	Arroyo El Pescado	47	EPS	Almirón, 1992
Punta Indio	Buenos Aires	Arroyo Villoldo	47	EPS	Almirón com. pers. en Almirón et al., 1992
San Nicolás	Buenos Aires	Arroyo Perdido, Is. Lechiguanas	37	EPS	Liotta et al., 1995/96
-	Buenos Aires	Río de la Plata	9	EPS	Nion, 1998
Ignacio Correas	Buenos Aires	Arroyo El Pescado y ruta 11	47	EPS	Almirón et al., 2000
Chascomús	Buenos Aires	Laguna Chascomús	48	SSV	López et al., 2001
Victoria	Entre Ríos	Riacho Barrancoso y ambientes asociados	37	EPS	Liotta y Giacosa, obs pers

ORDEN: **Characiformes**

FAMILIA: **Characidae**

SUBFAMILIA: **Tetragonopterinae**

Hyphessobrycon reticulatus Ellis, 1911

NOMBRE VULGAR: **Mojarra**

NOMBRE VULGAR EN INGLÉS: -

SINONIMOS: -

LOCALIDAD TIPO: **Río Parahyba en Campos, Brasil**

PRIMERA LOCALIDAD EN ARGENTINA: **Arroyo Caraguatá, Delta, Bs As**

ESTADO DE CONSERVACIÓN: -

OBSERVACIONES: -



DETALLE DE LOS REGISTROS

LOCALIDAD	PROVINCIA	CUERPO DE AGUA	CUENCA	REGIÓN	CITA
-	Buenos Aires	Arroyo Caraguatá	37	EPS	Ringuelet et al., 1967
-	Corrientes	Esteros del Iberá	24	EPS	Bonetto et al., 1981a
Santa Fe	Santa Fe	Lagunas (19) de llanura aluvial cerca de Santa Fe, en los ríos Colastiné, Tragadero y Sirgadero	17	EPS	Pignalberi de Hassan y Cordiviola de Yuan, 1985
Zárate	Buenos Aires	Canal Irigoyen en Isla Talavera	37	EPS	Almirón com. pers. en Almirón et al., 1992

ORDEN: **Characiformes**

FAMILIA: **Characidae**

SUBFAMILIA: **Tetragonopterinae**

Hyphessobrycon wajat Almirón y Casciotta, 1999

NOMBRE VULGAR: **Mojarra**

NOMBRE VULGAR EN INGLÉS: -

SINONIMOS: -

LOCALIDAD TIPO: **Lag Brava en Corrientes, el río Negro y lag Blanca, Resistencia, Chaco y el Iberá en Corrientes**

PRIMERA LOCALIDAD EN ARGENTINA: **Lag Brava en Corrientes, el río Negro y lag Blanca, Resistencia, Chaco y el Iberá en Corrientes**

ESTADO DE CONSERVACIÓN: -

OBSERVACIONES: **Endémica**



DETALLE DE LOS REGISTROS

LOCALIDAD	PROVINCIA	CUERPO DE AGUA	CUENCA	REGIÓN	CITA
-	Corrientes	Esteros del Iberá	24	EPS	Almirón y Casciotta, 1999
Resistencia	Chaco	Río Negro y Laguna Blanca	22	EPS	Almirón y Casciotta, 1999
-	Corrientes	Laguna Iberá	24	EPS	Almirón y Casciotta, 1999
Laguna Brava	Corrientes	Laguna Brava	23	EPS	Almirón y Casciotta, 1999

ORDEN: **Characiformes**

FAMILIA: **Characidae**

SUBFAMILIA: **Tetragonopterinae**

Hypobrycon poi Almirón, Casciotta, Azpelicueta y Cione, 2001

NOMBRE VULGAR: -

NOMBRE VULGAR EN INGLÉS: -

SINONIMOS: -

LOCALIDAD TIPO: **A. Once Vueltas, cuenca del Uruguay, Misiones**

PRIMERA LOCALIDAD EN ARGENTINA: **A. Once Vueltas, cuenca del Uruguay, Misiones**

ESTADO DE CONSERVACIÓN: -

OBSERVACIONES: **Endémica**



DETALLE DE LOS REGISTROS

LOCALIDAD	PROVINCIA	CUERPO DE AGUA	CUENCA	REGIÓN	CITA
25 de mayo	Misiones	Arroyo Acaraguá	40	MIS	Almirón et al., 2001
Leandro Alem	Misiones	Arroyo Once Vueltas	40	MIS	Almirón et al., 2001

ORDEN: **Characiformes**

FAMILIA: **Characidae**

SUBFAMILIA: **Tetragonopterinae**

Markiana nigripinnis (Perugia, 1891)

NOMBRE VULGAR: **Ipiáu**

NOMBRE VULGAR EN INGLÉS: -

SINONIMOS: -

LOCALIDAD TIPO: **Río de la Plata**

PRIMERA LOCALIDAD EN ARGENTINA: **Río de la Plata**

ESTADO DE CONSERVACIÓN: **Indeterminada (Chebez, 1994; López et al., 2003)**

OBSERVACIONES: -



DETALLE DE LOS REGISTROS

LOCALIDAD	PROVINCIA	CUERPO DE AGUA	CUENCA	REGIÓN	CITA
-	Buenos Aires	Río de la Plata	9	EPS	Ringuelet et al., 1967
-	Formosa	Río Pilcomayo (sin más datos)	14	?	Ringuelet et al., 1967
-	Formosa	Arroyo Pilagá	16	EPS	Ringuelet et al., 1967
-	Formosa	Río Teuquito	20	?	Ringuelet et al., 1967
Corrientes	Corrientes	Río Paraná	17	EPS	Ringuelet et al., 1967
-	Corrientes	Lagunas de la cuenca del río Riachuelo	23	EPS	Bonetto et al., 1978
Corrientes	Corrientes	Río Riachuelo (dos estaciones)	23	EPS	Bonetto et al., 1978
-	Chaco	Río Paraná medio	17	EPS	Martínez, 1983
-	Chaco	Río Paraguay	13	EPS	Martínez, 1983
-	Chaco	Río Bermejo	20	EPS	Martínez, 1983
El Gato	Formosa	Arroyo Mbiguá, bañados o estanques aledaños	20	EPS	Azpelicueta y Yanosky, 1992
-	Formosa	-	16	EPS	Menni et al., 1992
Palma Chueca	Salta	Río Bermejo	20	POR	Gonzo, 2003
Hickmann	Salta	Río Bermejo	18	POR	Gonzo, 2003
Luna Muerta	Salta	Río Bermejo	20	POR	Gonzo, 2003

ORDEN: **Characiformes**

FAMILIA: **Characidae**

SUBFAMILIA: **Tetragonopterinae**

Moenkhausia dichroua (Kner, 1858)

NOMBRE VULGAR: **Piki**

NOMBRE VULGAR EN INGLÉS: -

SINONIMOS: -

LOCALIDAD TIPO: **SO Brasil**

PRIMERA LOCALIDAD EN ARGENTINA: **Chaco central**

ESTADO DE CONSERVACIÓN: -

OBSERVACIONES: -



DETALLE DE LOS REGISTROS

LOCALIDAD	PROVINCIA	CUERPO DE AGUA	CUENCA	REGIÓN	CITA
Ituzaingó	Corrientes	Laguna Ituzaingó	10	EPS	Ringuelet et al., 1967
Clorinda	Formosa	Río Paraguay (en Asunción)	13	EPS	Ringuelet et al., 1967
-	Formosa	Riacho Pazú-Zu	14	?	Ringuelet et al., 1967
-	-	Río Paraná Medio (sin más datos)	17	EPS	Ringuelet et al., 1967
-	Corrientes	Lagunas de la cuenca del río Riachuelo	23	EPS	Bonetto et al., 1978
Corrientes	Corrientes	Río Riachuelo (dos estaciones)	23	EPS	Bonetto et al., 1978
Puerto Piracuacito	Santa Fe	Laguna Yuruhatá (km 1085 del río Paraná)	17	EPS	Cordiviola de Yuan y Oliveros, 1979
Resistencia	Chaco	Lagunas Pelón y Ferré (km 1216 del río Paraná)	17	EPS	Cordiviola de Yuan y Oliveros, 1979
Ramadita	Chaco	Lagunas Sombrero y Bella (km 1170 del río Paraná)	17	EPS	Cordiviola de Yuan y Oliveros, 1979
Bella Vista	Corrientes	Laguna frente a escuela n° 12	23	EPS	Miquelarena et al., 1980
-	Corrientes	Esteros del Iberá	24	EPS	Bonetto et al., 1981a
Santa Fe	Santa Fe	Laguna Los Matadores en la isla Clucellas	30	EPS	Cordiviola de Yuan et al., 1984
Paraná	Entre Ríos	Laguna La Cuarentena	17	EPS	Oldani y Tablado, 1985
Corrientes	Corrientes	Lagunas (8) de llanura aluvial del río Paraná medio entre Corrientes y Goya	17	EPS	Pignalberi de Hassan y Cordiviola de Yuan, 1985
-	Misiones	Río Paraná	10	MIS	García, 1992
-	Formosa	-	16	EPS	Menni et al., 1992
Mburucuyá	Corrientes	Laguna Santa Lucía	23	EPS	Baldo et al., 1993/94
Mburucuyá	Corrientes	Pequeñas lagunas cerradas	23	EPS	Baldo et al., 1993/94
Las Lomitas	Formosa	-	16	EPS	Fernández y Butí, 1996
Puerto Valle	Corrientes	Río Paraná superior (Nemesio Parma y/o Puerto Valle)	10	EPS	Roa y Permingeat, 1999
San Nicolás	Buenos Aires	Río Paraná Guazú	37	EPS	Liotta et al., 2002b
-	Salta	Cuenca del río Bermejo	20	POR	Gonzo, 2003

ORDEN: **Characiformes**

FAMILIA: **Characidae**

SUBFAMILIA: **Tetragonopterinae**

Moenkhausia intermedia Eigenmann, 1908

NOMBRE VULGAR: **Mojarra**

NOMBRE VULGAR EN INGLÉS: -

SINONIMOS: -

LOCALIDAD TIPO: **Tabatingá, Brasil**

PRIMERA LOCALIDAD EN ARGENTINA: **San Lorenzo, Jujuy**

ESTADO DE CONSERVACIÓN: **Rara (Chebez, 1994; López et al., 2003)**

OBSERVACIONES: -



DETALLE DE LOS REGISTROS

LOCALIDAD	PROVINCIA	CUERPO DE AGUA	CUENCA	REGIÓN	CITA
San Lorenzo	Jujuy	No se halló la localidad		?	Ringuelet et al., 1967
Bella Vista	Corrientes	Laguna frente a escuela n° 12	23	EPS	Miquelarena et al., 1980
Jujuy	Jujuy	Río Grande	19	POR	Arratia et al., 1983
Nemesio Parma	Misiones	Río Paraná	10	MIS	Braga y Azpelicueta, 1986
Posadas	Misiones	Toma de Agua de Posadas	10	MIS	Braga y Azpelicueta, 1986
-	Misiones	Río Paraná	10	MIS	García, 1992
Formosa	Formosa	Riacho Timbó Porá, afluente del río Paraguay	16	EPS	Menni et al., 1992
Clorinda	Formosa	Arroyo afluente del río Paraguay	16	EPS	Menni et al., 1992
Clorinda	Formosa	Arroyo afluente del riacho Inglés, afl del Paraguay	16	EPS	Menni et al., 1992
Clorinda	Formosa	Laguna artificial	16	EPS	Menni et al., 1992
Caá Catí	Corrientes	Laguna de Caá Catí	23	EPS	Fernández y Butí, 1996
Libertad	Misiones	Arroyo Urugua-í	12	MIS	Miquelarena et al., 1997
-	Corrientes	Laguna de Iberá	24	EPS	Casciotta y Almirón, 2000

ORDEN: **Characiformes**

FAMILIA: **Characidae**

SUBFAMILIA: **Tetragonopterinae**

Moenkhausia sanctaefilomenae (Steindachner, 1907)

NOMBRE VULGAR: **Mojarra**

NOMBRE VULGAR EN INGLÉS: -

SINONIMOS: -

LOCALIDAD TIPO: **Santa Filomena, Paranaíba, Brasil**

PRIMERA LOCALIDAD EN ARGENTINA: **Río Paraná en Corrientes**

ESTADO DE CONSERVACIÓN: -

OBSERVACIONES: **De importancia ornamental (Gómez el al., 1993/94)**



DETALLE DE LOS REGISTROS

LOCALIDAD	PROVINCIA	CUERPO DE AGUA	CUENCA	REGIÓN	CITA
Corrientes	Corrientes	Río Paraná	17	EPS	Ringuelet et al., 1967
Corrientes	Corrientes	Río Riachuelo (dos estaciones)	23	EPS	Bonetto et al., 1978
Puerto Piracuacito	Santa Fe	Laguna Yuruhatá (km 1085 del río Paraná)	17	EPS	Cordiviola de Yuan y Oliveros, 1979
Resistencia	Chaco	Lagunas Pelón y Ferré (km 1216 del río Paraná)	17	EPS	Cordiviola de Yuan y Oliveros, 1979
-	Corrientes	Esteros del Iberá	24	EPS	Bonetto et al., 1981a
-	Chaco	Río Paraná medio	17	EPS	Martínez, 1983
-	Chaco	Río Paraguay	13	EPS	Martínez, 1983
Posadas	Misiones	Toma de Agua de Posadas	10	MIS	Braga y Azpelicueta, 1986
-	Misiones	Río Paraná	10	MIS	García, 1992
Formosa	Formosa	Riacho Timbó Porá, afluente del río Paraguay	16	EPS	Menni et al., 1992
Clorinda	Formosa	Arroyo afluente del río Paraguay	16	EPS	Menni et al., 1992
Clorinda	Formosa	Varias lagunas artificiales	16	EPS	Menni et al., 1992
-	Buenos Aires	Río de la Plata	9	EPS	Nion, 1999
Colonia Carlos Pellegrini	Corrientes	Laguna de Iberá	24	EPS	Casciotta et al., 2003a

ORDEN: **Characiformes**

FAMILIA: **Characidae**

SUBFAMILIA: **Tetragonopterinae**

Oligosarcus bolivianus (Fowler, 1940)

NOMBRE VULGAR: **Dientudo**

NOMBRE VULGAR EN INGLÉS: -

SINONIMOS: -

LOCALIDAD TIPO: **Río Lipeo, Salta, Argentina; Monte Bello, Tarija y Villa Montes en río Pilcomayo, Bolivia**

PRIMERA LOCALIDAD EN ARGENTINA: **Río Lipeo, Salta**

ESTADO DE CONSERVACIÓN: -

OBSERVACIONES: -



DETALLE DE LOS REGISTROS

LOCALIDAD	PROVINCIA	CUERPO DE AGUA	CUENCA	REGIÓN	CITA
-	Salta	Río Lipeo, afluente del Bermejo	18	POR	Ringuelet et al., 1967
-	Salta	Río Lipeo, afluente del Bermejo	18	POR	Arratia et al., 1983
-	Jujuy	Dique La Ciénaga	14	POC	Braga, 1994
-	Salta	Río Zenta, afl del Bermejo	20	POR	Braga, 1994
Anta	Salta	Río Dorado	29	POR	Braga, 1994
Vaqueros	Salta	Río Mojotoro	19	POR	Gonzo et al., 1998
La Caldera	Salta	Río La Caldera	19	POR	Gonzo et al., 1998
Mojotoro	Salta	Arroyo Gallinato	19	POR	Gonzo et al., 1998
Paraje Las Garzas	Salta	Río Arenales, afl del Salado	29	POR	Barros et al., 2001a
Salta	Salta	Río Arias, afl del Salado	29	POR	Barros et al., 2001a
PN El Rey	Salta	Río Popayán	20	POR	Gonzo, 2003

ORDEN: **Characiformes**

FAMILIA: **Characidae**

SUBFAMILIA: **Tetragonopterinae**

Oligosarcus brevioris Menezes, 1990

NOMBRE VULGAR: **Dientudo**

NOMBRE VULGAR EN INGLÉS: -

SINONIMOS: **O paranensis**

LOCALIDAD TIPO: **Río Pelotas, Río Grande so Sul, Brasil**

PRIMERA LOCALIDAD EN ARGENTINA: **Arroyo Yabotí guazú, Misiones**

ESTADO DE CONSERVACIÓN: -

OBSERVACIONES: -



DETALLE DE LOS REGISTROS

LOCALIDAD	PROVINCIA	CUERPO DE AGUA	CUENCA	REGIÓN	CITA
-	Misiones	Arroyo Yasá, afluente del Uruguay	40	MIS	Azpelicueta et al., 1985
El Soberbio ?	Misiones	Arroyo Yabotí Guazú	40	MIS	Braga, 1994
Aristóbulo del Valle	Misiones	Arroyo Cuñá Pirú	12	MIS	Miquelarena et al., 2002

ORDEN: Characiformes

FAMILIA: Characidae

SUBFAMILIA: Tetragonopterinae

Oligosarcus jenynsii (Günther, 1864)

NOMBRE VULGAR: Dientudo

NOMBRE VULGAR EN INGLÉS: -

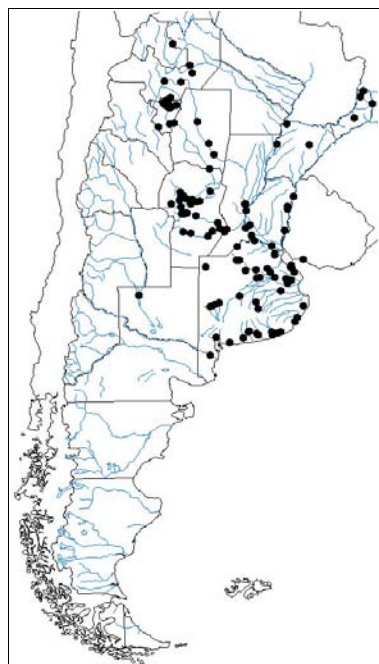
SINONIMOS: *O. jenynsi*, *Xyphorhamphus jenynsii*

LOCALIDAD TIPO: Laguna de Maldonado, Uruguay

PRIMERA LOCALIDAD EN ARGENTINA: Río de la Plata

ESTADO DE CONSERVACIÓN: No amenazada (Orlandini et al., 2001; López et al., 2003)

OBSERVACIONES: -



DETALLE DE LOS REGISTROS

LOCALIDAD	PROVINCIA	CUERPO DE AGUA	CUENCA	REGIÓN	CITA
Burruyacu	Tucumán	Río Abajo, afluente del Cajón?	85	POR	Ringuelet et al., 1967
Estación R. Bías	Buenos Aires	Río Salado de Buenos Aires	48	SSV	Ringuelet et al., 1967
Guaminí	Buenos Aires	Laguna Cochicó	98	SSV	Ringuelet et al., 1967
-	Corrientes	Arroyo El Arrozal	#¡Núm!	?	Ringuelet et al., 1967
Apolinario Saravía	Salta	Río Dorado	84	POR	Ringuelet et al., 1967
Chicligasta	Tucumán	Río Marapa	86	END	Ringuelet et al., 1967
Oriente	Buenos Aires	Río Quequén Salado	51	DAB	Ringuelet et al., 1967
San Miguel del Monte	Buenos Aires	Laguna de Monte, sistema del río Salado	48	SSV	Ringuelet et al., 1967
Laguna Alsina	Buenos Aires	Laguna Alsina	98	SSV	Ringuelet et al., 1967
General Madariaga	Buenos Aires	Laguna Salada Grande	49	DAB	Ringuelet et al., 1967
Río Tercero	Córdoba	Río Tercero	31	POR	Ringuelet et al., 1967
Junín	Buenos Aires	Laguna El Carpincho	48	SSV	Ringuelet et al., 1967
Chascomús	Buenos Aires	Laguna Chascomús	48	SSV	Ringuelet et al., 1967
Santo Tomé	Santa Fe	Lagunas (seis) en isla Los Sapos del río Salado	29	EPS	Bonetto et al., 1969
Santo Tomé	Santa Fe	Lagunas (dos) en isla El Vado del río Salado	29	EPS	Bonetto et al., 1969
Santa Clara del Mar	Buenos Aires	Canal 7, cerca de la albufera de Mar Chiquita	50	DAB	Ringuelet y Oresanz, 1969
Tres Arroyos	Buenos Aires	Tres arroyos	51	DAB	Ringuelet, 1975
San Roque	Córdoba	-	94	END	Ringuelet, 1975
-	Buenos Aires	Río Quequén Grande	51	DAB	Ringuelet, 1975
-	Corrientes	Lagunas de la cuenca del río Riachuelo	23	EPS	Bonetto et al., 1978
Dos de Mayo	Misiones	Represa Saltito I	40	MIS	Guillén y Roa, 1979
Bella Vista	Corrientes	Laguna frente a escuela n° 12	23	EPS	Miquelarena et al., 1980
-	Corrientes	Esteros del Iberá	24	EPS	Bonetto et al., 1981a
Ubajay	Entre Ríos	Arroyo Los Loros, en PN El Palmar	45	RUI	Fernández Santos et al., 1982

Ubajay	Entre Ríos	Arroyo El Palmar, en PN El Palmar	45	RUI	Fernández Santos et al., 1982
Berisso	Buenos Aires	Arroyo Zapata	47	EPS	Miquelarena, 1982
-	Salta	-	21	POR	Arratia et al., 1983
Concordia	Entre Ríos	Río Uruguay en Salto Grande	39	RUI	López et al., 1984b
Ubajay	Entre Ríos	Arroyo Concepción (dos estaciones)	45	RUI	López et al., 1984b
Diamante	Entre Ríos	Lagunas de islas Don José y Don García	17	EPS	Cordiviola de Yuan y Pignalberi de Hassan, 1985
Santa Fe	Santa Fe	Lagunas (19) de llanura aluvial cerca de Santa Fe, en los ríos Colastiné, Tragadero y Sirgadero	17	EPS	Pignalberi de Hassan y Cordiviola de Yuan, 1985
-	Misiones	Río Iguazú superior y afluentes	11	MIS	Gomez y Somay, 1985b
Bahía Blanca	Buenos Aires	Arroyo Napostá Grande	51	DAB	Cazzaniga y Sitjar, 1986
Chascomús	Buenos Aires	Laguna Chascomús	48	SSV	López, 1987
Villa General Mitre	Santiago del Estero	Río Salado	29	POR	Casciotta et al., 1989
Añatuya	Santiago del Estero	Bañados de Añatuya, del río Salado	29	POR	Casciotta et al., 1989
Dique El Cadillal	Tucumán	Embalse El Cadillal	86	END	Miquelarena et al., 1990
Tranquitas	Tucumán	Río Calera	86	END	Miquelarena et al., 1990
Vipos	Tucumán	Puente en Vipos	86	END	Miquelarena et al., 1990
Villa Reducción	Córdoba	Río Cuarto (tramo medio)	31	POR	Haro et al., 1991
Monte Hermoso	Buenos Aires	Laguna Sauce Grande	51	DAB	Padín, 1991
-	Córdoba	Bañados de Saladillo	31	POR	Haro et al., 1991
Berisso	Buenos Aires	Arroyo El Pescado	47	EPS	Almirón, 1992
Puerto Constanza	Entre Ríos	Río Paraná Guazú	37	EPS	Quintana et al., 1992
San Lorenzo	Córdoba	Arroyo San Lorenzo, afl del Panaholma	88	END	Miquelarena y Menni, 1992
-	Buenos Aires	Arroyos que desembocan en el Río de la Plata	47	EPS	Gómez y Almirón, com. pers. en Almirón et al., 1992
Paso de la Cina	Córdoba	Río Dulce (ambientes lóticos y lénticos)	86	END	Bistoni et al., 1992
Colón	Buenos Aires	Lago de Colón	35	EPS	Freyre, 1993b
Blanca Grande	Buenos Aires	Laguna Blanca Grande	48	SSV	Freyre, 1993a
Leones	Córdoba	Afl del río Tercero	31	POR	Braga, 1994
La Higuera	Tucumán	Río Chusco-lo	86	END	Braga, 1994
-	Buenos Aires	Río Luján	36	EPS	Braga, 1994
Escaba	Tucumán	Dique Escaba	86	END	Braga, 1994
Rosario	Santa Fe	Río Paraná	37	EPS	Braga, 1994
Caspi Corral	Santiago del Estero	Río Salado	29	POR	Braga, 1994
Candelaria	Salta	Río Clavizón	86	END	Braga, 1994
Gualeguaychú	Entre Ríos	Río Uruguay	39	RUI	Braga, 1994
Choromoro	Tucumán	Río Choromoro (7 estaciones)	86	END	Butí y Miquelarena, 1995
Trancas	Tucumán	Ríos Tala, Salí y Candelaria (12 estaciones)	86	END	Butí y Miquelarena, 1995
Embalse El Cadillal	Tucumán	Embalse C. Gelsi (El Cadillal)	86	END	Butí, 1995
Guaminí	Buenos Aires	Laguna Cochicó	98	SSV	Miquelarena y López, 1995
Guaminí	Buenos Aires	Laguna del Monte	98	SSV	Miquelarena y López, 1995
Vipos	Tucumán	Ríos Vipos, Tapia, Salí y Arroyo India Muerta (7 estaciones)	86	END	Butí y Miquelarena, 1995
Arroyo Venado	Buenos Aires	Laguna del Venado	98	SSV	Miquelarena y López, 1995

Azul	Buenos Aires	Lago Güemes	49	SSV	Grosman y González Castelain, 1995
Laguna Alsina	Buenos Aires	Laguna Alsina	98	SSV	Miquelarena y López, 1995
Almafuerte	Córdoba	Río Tercero	31	POR	Haro y Bistoni, 1996
Río Segundo	Córdoba	Río Segundo	94	END	Haro y Bistoni, 1996
Monte Maíz	Córdoba	Río Saladillo	31	POR	Haro y Bistoni, 1996
-	Córdoba	Arroyo Las Vacas	31	POR	Haro y Bistoni, 1996
Río Cuarto	Córdoba	Río Cuarto	31	POR	Haro y Bistoni, 1996
Marull	Córdoba	Canal Plujunta	94	END	Haro y Bistoni, 1996
Capilla del Carmen	Córdoba	Río Segundo	94	END	Haro y Bistoni, 1996
Embalse Río Tercero	Córdoba	Embalse Río Tercero	31	POR	Haro y Bistoni, 1996
Villa del Rosario	Córdoba	Río Segundo	94	END	Haro y Bistoni, 1996
Usina Mollet	Córdoba	Embalse San Roque	94	END	Haro y Bistoni, 1996
-	Córdoba	Río Tercero (5 estaciones no discriminadas)	31	POR	Haro et al., 1996
Villa Carlos Paz	Córdoba	Embalse San Roque	94	END	Haro y Bistoni, 1996
Capilla de los Remedios	Córdoba	Río Primero	94	END	Haro y Bistoni, 1996
Córdoba	Córdoba	Río Primero	94	END	Haro y Bistoni, 1996
-	Córdoba	Río Los Molinos	94	END	Haro y Bistoni, 1996
-	Córdoba	Río Dulce	86	END	Haro y Bistoni, 1996
Bialet Massé	Córdoba	Río Cosquín	94	END	Haro y Bistoni, 1996
Pablo Acosta	Buenos Aires	Dique Los Trapenses, sobre A. Los Huesos	49	SSV	Grosman et al., 1997
-	Buenos Aires	Río Colorado (cauce principal, canales de irrigación y de drenaje)	60	PAT	Almirón et al., 1997
Libertad	Misiones	Arroyo Urugua-í superior	12	MIS	Miquelarena et al., 1997
Libertad	Misiones	Arroyo Urugua-í	12	MIS	Miquelarena et al., 1997
Cruz Alta	Córdoba	Río Carcarañá	31	EPS	Haro et al., 1998
Inrville	Córdoba	Río Carcarañá	31	EPS	Haro et al., 1998
Embalse El Cadillal	Tucumán	Arroyo India Muerta	86	END	Butí, 1998
Camilo Aldao	Córdoba	Río Carcarañá	31	EPS	Haro et al., 1998
San Nicolás	Buenos Aires	Arroyo del Medio	33	EPS	Liotta et al., obs. pers.
Tres Arroyos	Buenos Aires	Arroyo Tres Arroyos	51	DAB	Casciotta et al., 1999
-	Buenos Aires	Arroyo Malacara	51	DAB	Casciotta et al., 1999
Termas de Río Hondo	Santiago del Estero	Embalse Río Hondo	86	END	Butí y Cancino, 1999
Necochea	Buenos Aires	Río Quequén Grande	51	DAB	Casciotta et al., 1999
Oriente	Buenos Aires	Río Quequén Salado	51	DAB	Casciotta et al., 1999
Tres Arroyos	Buenos Aires	Arroyo Tres Arroyos, brazo 1	51	DAB	Casciotta et al., 1999
-	Buenos Aires	Arroyo Cortaderas	51	DAB	Casciotta et al., 1999
-	Buenos Aires	Arroyo La Nutria Mansa	51	DAB	Casciotta et al., 1999
-	Buenos Aires	Río de la Plata	9	EPS	Nion, 1999
Unquillo	Córdoba	Dique La Quebrada	94	END	Kutel y Bistoni, 2000
Ramallo	Buenos Aires	Arroyo de las Hermanas	33	EPS	Liotta, 2000
San Nicolás	Buenos Aires	Arroyo del Medio	33	EPS	Liotta, 2000
Ignacio Correas	Buenos Aires	Arroyo El Pescado y ruta 11	47	EPS	Almirón et al., 2000
Lobos	Buenos Aires	Laguna de Lobos	48	SSV	López et al., 2001
Junín	Buenos Aires	Laguna El Carpincho	48	SSV	López et al., 2001
Junín	Buenos Aires	Laguna de Gómez	48	SSV	López et al., 2001

Bragado	Buenos Aires	Laguna de Bragado	48	SSV	López et al., 2001
Blanca Grande	Buenos Aires	Laguna Blanca Grande	48	SSV	López et al., 2001
Laguna Alsina	Buenos Aires	Laguna Alsina	98	SSV	López et al., 2001
Guaminí	Buenos Aires	Laguna Cochicó	98	SSV	López et al., 2001
Arroyo Venado	Buenos Aires	Laguna del Venado	98	SSV	López et al., 2001
Monte	Buenos Aires	Laguna Monte	48	SSV	López et al., 2001
Guaminí	Buenos Aires	Laguna del Monte	98	SSV	López et al., 2001
Huerta Grande	Córdoba	Río San Francisco	94	END	Hued y Bistoni, 2001
Navarro	Buenos Aires	Laguna Navarro	48	SSV	López et al., 2001
Coronel Moldes	Salta	Embalse Cabra Corral	28	POR	Barros et al., 2001b
Roque Pérez	Buenos Aires	Laguna Indio Muerto	48	SSV	López et al., 2001
Cosquín	Córdoba	Río Cosquín	94	END	Hued y Bistoni, 2001
Chascomús	Buenos Aires	Laguna Chascomús	48	SSV	López et al., 2001
Pila	Buenos Aires	Laguna Las Chilcas	48	SSV	López et al., 2001
Chascomús	Buenos Aires	Laguna La Tablilla	48	SSV	López et al., 2001
Chascomús	Buenos Aires	Laguna Vitel	48	SSV	López et al., 2001
Chascomús	Buenos Aires	Laguna Las Mulitas	48	SSV	López et al., 2001
Chascomús	Buenos Aires	Laguna La Limpia	48	SSV	López et al., 2001
Balneario Mar Chiquita	Buenos Aires	Laguna Mar Chiquita (varias estaciones)	50	DAB	Couseau et al., 2001
Cuesta Blanca	Córdoba	Río Icho Cruz-San Antonio	94	END	Hued y Bistoni, 2002
San Antonio de Arredondo	Córdoba	Río Icho Cruz-San Antonio	94	END	Hued y Bistoni, 2002
Villa Carlos Paz	Córdoba	Río Icho Cruz-San Antonio	94	END	Hued y Bistoni, 2002
-	Salta	Embalse El Tunal	28	POR	Gonzo, 2003
Coronel Moldes	Salta	Embalse Cabra Corral	28	POR	Gonzo, 2003
-	Salta	Río Zenta, afl del Bermejo	20	POR	Gonzo, 2003
Otamendi	Buenos Aires	Canales de drenaje al río Paraná de las Palmas	37	EPS	Liotta et al., 2003
Victoria	Entre Ríos	Riacho Barrancoso y ambientes asociados	37	EPS	Liotta y Giacosa, obs pers
Algarrobo del Aguila	La Pampa	Laguna del Huncal	59	SAC	Altolaquirre, 2004
General Villegas	Buenos Aires	Lagunas y canales de drenaje varios	96	END	Gómez et al., 2004a

ORDEN: **Characiformes**

FAMILIA: **Characidae**

SUBFAMILIA: **Tetragonopterinae**

Oligosarcus longirostris Menezes y Géry, 1983

NOMBRE VULGAR: **Dientudo**

NOMBRE VULGAR EN INGLÉS: -

SINONIMOS: **Acestrorhamphus macrolepis, O. macrolepis**

LOCALIDAD TIPO: **Río Iguazú, Porto Lupión, Paraná, Brasil**

PRIMERA LOCALIDAD EN ARGENTINA: **Río Iguazú, Misiones**

ESTADO DE CONSERVACIÓN: -

OBSERVACIONES: -



DETALLE DE LOS REGISTROS

LOCALIDAD	PROVINCIA	CUERPO DE AGUA	CUENCA	REGIÓN	CITA
-	Misiones	Arroyo Urugua-í y afluentes	12	MIS	Gomez y Somay, 1985b
-	Misiones	Río Iguazú	11	MIS	Braga, 1994
Puerto Iguazú	Misiones	Arroyo Ñandú Chico, afl del Iguazú	11	MIS	Braga, 1994
Puerto Iguazú	Misiones	Cataratas del Iguazú	11	MIS	Braga, 1994
Colonia Carlos Pellegrini	Corrientes	Laguna de Iberá	24	EPS	Casciotta y Almirón, 2000

ORDEN: **Characiformes**

FAMILIA: **Characidae**

SUBFAMILIA: **Tetragonopterinae**

Oligosarcus menezesi Miquelarena y Protogino, 1996

NOMBRE VULGAR: **Dientudo**

NOMBRE VULGAR EN INGLÉS: -

SINONIMOS: -

LOCALIDAD TIPO: **Arroyo Urugua-í superior, Misiones**

PRIMERA LOCALIDAD EN ARGENTINA: **Arroyo Urugua-í superior, Misiones**

ESTADO DE CONSERVACIÓN: -

OBSERVACIONES: **Endémica**



DETALLE DE LOS REGISTROS

LOCALIDAD	PROVINCIA	CUERPO DE AGUA	CUENCA	REGIÓN	CITA
Bernardo de Irigoyen	Misiones	Arroyo Urugua-í	12	MIS	Miquelarena y Protogino, 1996
-	Misiones	Arroyo Urugua-í	12	MIS	Miquelarena y Protogino, 1996
-	Misiones	Arroyo Uruzú	12	MIS	Miquelarena y Protogino, 1996
-	Misiones	Arroyo Urugua-í	12	MIS	Miquelarena y Protogino, 1996
Colonia Wanda	Misiones	Arroyo Urugua-í	12	MIS	Miquelarena y Protogino, 1996
Libertad	Misiones	Arroyo Urugua-í superior	12	MIS	Miquelarena et al., 1997
Libertad	Misiones	Arroyo Urugua-í	12	MIS	Miquelarena et al., 1997

ORDEN: **Characiformes**

FAMILIA: **Characidae**

SUBFAMILIA: **Tetragonopterinae**

Oligosarcus oligolepis (Steindachner, 1867)

NOMBRE VULGAR: **Dientudo, blanquillo**

NOMBRE VULGAR EN INGLÉS: -

SINONIMOS: **O. hepsetus**

LOCALIDAD TIPO: **Río de la Plata**

PRIMERA LOCALIDAD EN ARGENTINA: **Río de la Plata**

ESTADO DE CONSERVACIÓN: -

OBSERVACIONES: -



DETALLE DE LOS REGISTROS

LOCALIDAD	PROVINCIA	CUERPO DE AGUA	CUENCA	REGIÓN	CITA
Escaba	Tucumán	Dique Escaba	86	END	Ringuelet et al., 1967
Colón	Entre Ríos	Río Uruguay (alrededores de Paysandú)	39	RUI	Ringuelet et al., 1967
Embalse Río Tercero	Córdoba	Embalse Río Tercero	31	POR	Ringuelet et al., 1967
-	-	"Delta del Paraná"	37	EPS	Ringuelet et al., 1967
La Plata	Buenos Aires	Río de la Plata	47	EPS	Ringuelet et al., 1967
Puerto Iguazú	Misiones	Cataratas del Iguazú	11	MIS	Ringuelet et al., 1967
Rosario	Santa Fe	Río Paraná	37	EPS	Ringuelet et al., 1967
-	-	Río Paraná medio (sin más datos)	17	EPS	Ringuelet et al., 1967
La Carlota	Córdoba	Río Cuarto	31	POR	Ringuelet et al., 1967
Cayastá	Santa Fe	Laguna El Tacuaral y Zanjón del Baño, en Isla El Pueblo	17	EPS	Bonetto et al., 1970a
Atalaya	Buenos Aires	Río de la Plata	9	EPS	Miquelarena, 1982
Berisso	Buenos Aires	Arroyo El Pescado	47	EPS	Escalante, 1984
Los Talas	Buenos Aires	Charcas de Los Talas	47	EPS	Escalante, 1984
Concordia	Entre Ríos	Río Uruguay en Salto Grande	39	RUI	López et al., 1984b
San Pedro	Buenos Aires	Lagunas de llanura de inundación	37	EPS	Cordiviola de Yuan y Pignalberi de Hassan, 1985
Santa Fe	Santa Fe	Lagunas (19) de llanura aluvial cerca de Santa Fe, en los ríos Colastiné, Tragadero y Sirgadero	17	EPS	Pignalberi de Hassan y Cordiviola de Yuan, 1985
-	Entre Ríos	Río Uruguay en embalse Salto Grande (6 estaciones)	39	RUI	Prenski y Baigún, 1986
Punta Indio	Buenos Aires	Arroyo Villoldo	47	EPS	Almirón, 1990
Puerto Constanza	Entre Ríos	Río Paraná Guazú	37	EPS	Quintana et al., 1992
-	Entre Ríos	Río Guaileán	46	RUI	Braga, 1994
Concepción del Uruguay	Entre Ríos	Río Uruguay, brazo Itapé	39	RUI	Braga, 1994
Brazo Largo	Entre Ríos	Río Paraná	37	EPS	Braga, 1994
San Fernando	Buenos Aires	Río de la Plata	9	EPS	Braga, 1994

San Nicolás	Buenos Aires	Río Paraná Guazú	37	EPS	Liotta et al., 1995/96
Concordia	Entre Ríos	Río Uruguay en Salto Grande	39	RUI	Delfino et al., 1997
San Nicolás	Buenos Aires	Arroyo del Medio	33	EPS	Liotta, 2000
Ignacio Correas	Buenos Aires	Arroyo El Pescado y ruta 11	47	EPS	Almirón et al., 2000

ORDEN: **Characiformes**

FAMILIA: **Characidae**

SUBFAMILIA: **Tetragonopterinae**

Oligosarcus paranensis Menezes y Géry, 1983

NOMBRE VULGAR: **Dientudo**

NOMBRE VULGAR EN INGLÉS: -

SINONIMOS: -

LOCALIDAD TIPO: **Represa de Salesópolis, río Tieté, SP, Brasil**

PRIMERA LOCALIDAD EN ARGENTINA: **Arroyo Urugua-í**

ESTADO DE CONSERVACIÓN: -

OBSERVACIONES: -



DETALLE DE LOS REGISTROS

LOCALIDAD	PROVINCIA	CUERPO DE AGUA	CUENCA	REGIÓN	CITA
Libertad	Misiones	Arroyo Urugua-í	12	MIS	Azpelicueta et al., 1985
Libertad	Misiones	Arroyo Urugua-í superior	12	MIS	Miquelarena et al., 1997
Libertad	Misiones	Arroyo Urugua-í	12	MIS	Miquelarena et al., 1997

ORDEN: **Characiformes**

FAMILIA: **Characidae**

SUBFAMILIA: **Tetragonopterinae**

Piabucus melanostomus Holmberg, 1891

NOMBRE VULGAR: **Mojarra**

NOMBRE VULGAR EN INGLÉS: -

SINONIMOS: **P melanostoma**

LOCALIDAD TIPO: **Río Paraguay en Formosa y Asunción**

PRIMERA LOCALIDAD EN ARGENTINA: **Río Paraguay en Formosa**

ESTADO DE CONSERVACIÓN: **Rara (Chebez, 1994; López et al., 2003)**

OBSERVACIONES: -



DETALLE DE LOS REGISTROS

LOCALIDAD	PROVINCIA	CUERPO DE AGUA	CUENCA	REGIÓN	CITA
Formosa	Formosa	Río Paraguay	13	EPS	Ringuelet et al., 1967
-	Formosa	-	16	EPS	Menni et al., 1992

ORDEN: **Characiformes**

FAMILIA: **Characidae**

SUBFAMILIA: **Tetragonopterinae**

Psellogrammus kennedyi (Eigenmann, 1903)

NOMBRE VULGAR: **Mojarra**

NOMBRE VULGAR EN INGLÉS: -

SINONIMOS: -

LOCALIDAD TIPO: **Campo Grande; Arroyo Trementina, Paraguay**

PRIMERA LOCALIDAD EN ARGENTINA: **San Lorenzo, Jujuy**

ESTADO DE CONSERVACIÓN: -

OBSERVACIONES: -



DETALLE DE LOS REGISTROS

LOCALIDAD	PROVINCIA	CUERPO DE AGUA	CUENCA	REGIÓN	CITA
San Lorenzo	Jujuy	No se halló la localidad		?	Ringuelet et al., 1967
-	Formosa	Laguna Salada	16	EPS	Ringuelet et al., 1967
-	Formosa	Río Teuquito	20	?	Ringuelet et al., 1967
Ituzaingó	Corrientes	Isla Apipé Grande	10	EPS	Ringuelet et al., 1967
-	Formosa	Río Pilcomayo (sin más datos)	14	?	Ringuelet et al., 1967
-	Corrientes	Lagunas de la cuenca del río Riachuelo	23	EPS	Bonetto et al., 1978
Corrientes	Corrientes	Río Riachuelo (dos estaciones)	23	EPS	Bonetto et al., 1978
Reconquista	Santa Fe	Laguna San Jerónimo (km 960 del río Paraná)	17	EPS	Cordiviola de Yuan y Oliveros, 1979
Puerto Piracuacito	Santa Fe	Laguna Yuruhatá (km 1085 del río Paraná)	17	EPS	Cordiviola de Yuan y Oliveros, 1979
-	Corrientes	Esteros del Iberá	24	EPS	Bonetto et al., 1981a
-	Salta	Río Lipeo, afluente del Bermejo	18	POR	Arratia et al., 1983
Jujuy	Jujuy	Río Grande	19	POR	Arratia et al., 1983
Nemesio Parma	Misiones	Río Paraná	10	MIS	Braga y Azpelicueta, 1986
Posadas	Misiones	Toma de Agua de Posadas	10	MIS	Braga y Azpelicueta, 1986
Posadas	Misiones	Arroyo Zaimán	12	MIS	Braga y Azpelicueta, 1986
El Gato	Formosa	Arroyo Mbiguá, bañados o estanques aledaños	20	EPS	Azpelicueta y Yanosky, 1992
-	Formosa	-	16	EPS	Menni et al., 1992
Mburucuyá	Corrientes	Arroyo Flores	23	EPS	Baldo et al., 1993/94
Las Lomitas	Formosa	Laguna El Madrejón	16	EPS	Fernández y Butí, 1996
Caá Cati	Corrientes	Laguna de Caá Cati	23	EPS	Fernández y Butí, 1996
Colonia Carlos Pellegrini	Corrientes	Laguna de Iberá	24	EPS	Casciotta et al., 2003a

ORDEN: **Characiformes**

FAMILIA: **Characidae**

SUBFAMILIA: **Tetragonopterinae**

Tetragonopterus argenteus Cuvier, 1816

NOMBRE VULGAR: **Mojarra, relojito, palometa, chanquete**

NOMBRE VULGAR EN INGLÉS: -

SINONIMOS: -

LOCALIDAD TIPO: **"Sudamérica"**

PRIMERA LOCALIDAD EN ARGENTINA: **Candelaria, Misiones**

ESTADO DE CONSERVACIÓN: -

OBSERVACIONES: -



DETALLE DE LOS REGISTROS

LOCALIDAD	PROVINCIA	CUERPO DE AGUA	CUENCA	REGIÓN	CITA
Punta Lara	Buenos Aires	Río de la Plata	9	EPS	Ringuelet et al., 1967
Candelaria	Misiones	Río Paraná	10	MIS	Ringuelet et al., 1967
Puerto Libertad	Misiones	Boca del río Uruguay	10	MIS	Ringuelet et al., 1967
Empedrado	Corrientes	Río Paraná	17	EPS	Ringuelet et al., 1967
Ituzaingó	Corrientes	Isla Apipé Grande	10	EPS	Ringuelet et al., 1967
Clorinda	Formosa	Río Paraguay (en Asunción)	13	EPS	Ringuelet et al., 1967
Luna Muerta	Salta	Río Teuco	20	?	Ringuelet et al., 1967
-	Formosa	Río Pilcomayo (sin más datos)	14	?	Ringuelet et al., 1967
Santa Catalina	Formosa	Riacho Inglés	16	EPS	Ringuelet et al., 1967
Corrientes	Corrientes	Río Riachuelo (dos estaciones)	23	EPS	Bonetto et al., 1978
Bella Vista	Corrientes	Riacho El Carrizal	17	EPS	Miquelarena, 1982
Posadas	Misiones	Río Paraná	10	MIS	Miquelarena, 1982
-	Chaco	Río Bermejo	20	EPS	Martínez, 1983
-	Chaco	Río Paraguay	13	EPS	Martínez, 1983
-	Chaco	Río Paraná medio	17	EPS	Martínez, 1983
Corrientes	Corrientes	Lagunas (8) de llanura aluvial del río Paraná medio entre Corrientes y Goya	17	EPS	Pignalberi de Hassan y Cordiviola de Yuan, 1985
-	Misiones	Río Paraná	10	MIS	García, 1992
-	Formosa	-	16	EPS	Menni et al., 1992
San Nicolás	Buenos Aires	Río Paraná Guazú	37	EPS	Liotta et al., 1995/96
Libertad	Misiones	Arroyo Uruguay	12	MIS	Miquelarena et al., 1997
Puerto Valle	Corrientes	Río Paraná superior (Nemesio Parma y/o Puerto Valle)	10	EPS	Roa y Permingeat, 1999
Hickmann	Salta	Río Bermejo	18	POR	Gonzo, 2003

ORDEN: **Characiformes**

FAMILIA: **Characidae**

SUBFAMILIA: **Gymnocharacinae**

Gymnocharacinus bergii Steindachner, 1903

NOMBRE VULGAR: **Mojarra desnuda**

NOMBRE VULGAR EN INGLÉS: **Naked characin**

SINONIMOS: -

LOCALIDAD TIPO: **Arroyo Valcheta, Río Negro**

PRIMERA LOCALIDAD EN ARGENTINA: **Arroyo Valcheta, Río Negro**

ESTADO DE CONSERVACIÓN: **Amenazada (Chébez, 1994; IUCN, 2003; López et al., 2003); Máxima prioridad (Bello y Ubeda, 1998)**

OBSERVACIONES: **Endémica**



DETALLE DE LOS REGISTROS

LOCALIDAD	PROVINCIA	CUERPO DE AGUA	CUENCA	REGIÓN	CITA
Valcheta	Río Negro	Arroyo Valcheta	99	SOM	Ringuelet et al., 1967
Valcheta	Río Negro	Arroyo El Rincón	99	SOM	Arratia et al., 1983
Valcheta	Río Negro	Arroyo El Rincón	99	SOM	Bello, 2002

ORDEN: **Characiformes**

FAMILIA: **Characidae**

SUBFAMILIA: **Cheirodontinae**

Cheirodon galusdae Eigenmann, 1928

NOMBRE VULGAR: **Mojarra**

NOMBRE VULGAR EN INGLÉS: -

SINONIMOS: -

LOCALIDAD TIPO: **Río Locomilla at San Xavier, Chile**

PRIMERA LOCALIDAD
EN ARGENTINA:

ESTADO DE CONSERVACIÓN: **Con datos insuficientes (UICN, 2000)**

OBSERVACIONES: -



DETALLE DE LOS REGISTROS

LOCALIDAD	PROVINCIA	CUERPO DE AGUA	CUENCA	REGIÓN	CITA
Guaminí	Buenos Aires	Laguna Cochicó	98	SSV	Lüling, 1981a
Laguna Alsina	Buenos Aires	Laguna Alsina	98	SSV	Lüling, 1981a
Guaminí	Buenos Aires	Laguna Cochicó	98	SSV	Miquelarena y López, 1995
Laguna Alsina	Buenos Aires	Laguna Alsina	98	SSV	Miquelarena y López, 1995

ORDEN: **Characiformes**

FAMILIA: **Characidae**

SUBFAMILIA: **Cheirodontinae**

Cheirodon ibicuhiensis Eigenmann, 1915

NOMBRE VULGAR: -

NOMBRE VULGAR EN INGLÉS: -

SINONIMOS: -

LOCALIDAD TIPO: **Casequí, río Ibicuí, Rio Grande do Sul, Brasil**

PRIMERA LOCALIDAD
EN ARGENTINA:

ESTADO DE CONSERVACIÓN: -

OBSERVACIONES: **Citada para el río Uruguay por Malabarba,
2003**



DETALLE DE LOS REGISTROS

LOCALIDAD	PROVINCIA	CUERPO DE AGUA	CUENCA	REGIÓN	CITA
-	-	"Río Uruguay"	39	RUI	Malabarba, 2003

ORDEN: **Characiformes**

FAMILIA: **Characidae**

SUBFAMILIA: **Cheirodontinae**

Cheirodon interruptus (Jenyns, 1842)

NOMBRE VULGAR: **Mojarra**

NOMBRE VULGAR EN INGLÉS: **Uruguay tetra**

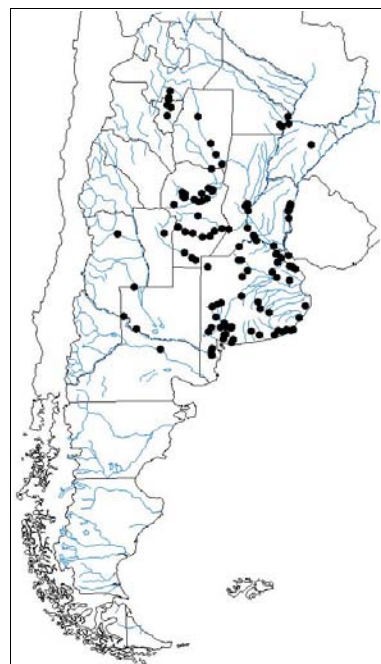
SINONIMOS: **Ch. leuciscus**

LOCALIDAD TIPO: **Maldonado, Uruguay**

PRIMERA LOCALIDAD EN ARGENTINA: **Río de la Plata y Tandil**

ESTADO DE CONSERVACIÓN: **Rara (Chebez, 1994); No amenazada (Orlandini et al., 2001; López et al., 2003)**

OBSERVACIONES: -



DETALLE DE LOS REGISTROS

LOCALIDAD	PROVINCIA	CUERPO DE AGUA	CUENCA	REGIÓN	CITA
Monte	Buenos Aires	Laguna Monte	48	SSV	Freyre et al., ...
Rosario	Santa Fe	Río Paraná	37	EPS	Ringuelet et al., 1967
City Bell	Buenos Aires	Arroyo Venecia	47	EPS	Ringuelet et al., 1967
Pigüé	Buenos Aires	Arroyo Pigüé	98	SSV	Ringuelet et al., 1967
El Tala	Salta	?	86	END	Ringuelet et al., 1967
Tigre	Buenos Aires	Río Paraná de las Palmas	37	EPS	Ringuelet et al., 1967
Tandil	Buenos Aires	Arroyo Languayú ?	49	DAB	Ringuelet et al., 1967
Santo Tomé	Santa Fe	Lagunas (dos) en isla El Vado del río Salado	29	EPS	Bonetto et al., 1969
Santo Tomé	Santa Fe	Lagunas (seis) en isla Los Sapos del río Salado	29	EPS	Bonetto et al., 1969
General Madariaga	Buenos Aires	Laguna Salada Grande	49	DAB	Ringuelet, 1975
Chasicó	Buenos Aires	Arroyo Chasicó	98	ENDCH	Ringuelet, 1975
-	Corrientes	Lagunas de la cuenca del río Riachuelo	23	EPS	Bonetto et al., 1978
Buratovich	Buenos Aires	Canales de drenaje del río Colorado, ramal A	60	PAT	Cazzaniga, 1978
Pradere	Buenos Aires	Canales de drenaje del río Colorado, ramal E	60	PAT	Cazzaniga, 1978
Ascasubi	Buenos Aires	Canales de drenaje del río Colorado, ramal C	60	PAT	Cazzaniga, 1978
-	Corrientes	Esteros del Iberá	24	EPS	Bonetto et al., 1981a
Nueve de Julio	Buenos Aires	Alrededores de 9 de julio	48	SSV	Lüling, 1981b
La Plata	Buenos Aires	Charcas en camino La Plata-Magdalena	47	EPS	Miquelarena et al., 1981
Pedro Luro	Buenos Aires	Canales de drenaje del río Colorado	60	PAT	Cazzaniga, 1981
Laguna Alsina	Buenos Aires	Laguna Alsina	98	SSV	Lüling, 1981a
Guaminí	Buenos Aires	Laguna Cochicó	98	SSV	Lüling, 1981a
Ubajay	Entre Ríos	Charcas varias en el PN El Palmar	45	RUI	Fernández Santos et al., 1982
Ubajay	Entre Ríos	Arroyo Los Loros, en PN El Palmar	45	RUI	Fernández Santos et al., 1982
Ubajay	Entre Ríos	Arroyo El Palmar, en PN El Palmar	45	RUI	Fernández Santos et al., 1982

Tunuyán	Mendoza	Río Tunuyan	57	SAC	Arratia et al., 1983
-	Salta	-	29	POR	Arratia et al., 1983
-	Chaco	Río Paraná medio	17	EPS	Martínez, 1983
-	Chaco	Río Paraguay	13	EPS	Martínez, 1983
-	Buenos Aires	Arroyo El Destino	#¡Núm! ?		Escalante, 1983a
Colonia Hugues	Entre Ríos	Arroyo El Pelado	45	RUI	López et al., 1984b
San José del Morro?	San Luis	Arroyo El Morro	88	POC	Menni et al., 1984
Villa Cura Brochero	Córdoba	Arroyo Va. Madre Rosaura	88	POC	Menni et al., 1984
Pedral	Entre Ríos	Arroyo Seco	45	RUI	López et al., 1984b
Palmar	Entre Ríos	Arroyo Pos Pos	45	RUI	López et al., 1984b
Ubajay	Entre Ríos	Arroyo Concepción (dos estaciones)	45	RUI	López et al., 1984b
Santa Fe	Santa Fe	Laguna Los Matadores en la isla Clucellas	30	EPS	Cordiviola de Yuan et al., 1984
Corrientes	Corrientes	Lagunas (8) de llanura aluvial del río Paraná medio entre Corrientes y Goya	17	EPS	Pignalberi de Hassan y Cordiviola de Yuan, 1985
Diamante	Entre Ríos	Lagunas de islas Don José y Don García	17	EPS	Cordiviola de Yuan y Pignalberi de Hassan, 1985
Sauce Viejo	Santa Fe	Laguna el Picaflor	17	EPS	Cordiviola de Yuan y Pignalberi de Hassan, 1985
Santa Fe	Santa Fe	Lagunas (19) de llanura aluvial cerca de Santa Fe, en los ríos Colastiné, Tragadero y Sirgadero	17	EPS	Pignalberi de Hassan y Cordiviola de Yuan, 1985
Chascomús	Buenos Aires	Laguna Chascomús	48	SSV	López, 1987
Sierra de la Ventana	Buenos Aires	Arroyo Las Tunas	98	SSV	Menni et al., 1988
Estomba	Buenos Aires	Arroyo Sauce Grande	51	DAB	Menni et al., 1988
Sierra de la Ventana	Buenos Aires	Arroyo afluente del A. Sauce Corto	98	SSV	Menni et al., 1988
Sierra de la Ventana	Buenos Aires	Arroyo del Loro	51	DAB	Menni et al., 1988
Cabildo	Buenos Aires	Arroyo Napostá Chico	51	DAB	Menni et al., 1988
Sierra de la Ventana	Buenos Aires	Arroyo Napostá Grande	51	DAB	Menni et al., 1988
Villa General Mitre	Santiago del Estero	Río Salado	29	POR	Casciotta et al., 1989
Argentina	Santiago del Estero	Afluente del río Salado	29	POR	Casciotta et al., 1989
Añatuya	Santiago del Estero	Bañados de Añatuya, del río Salado	29	POR	Casciotta et al., 1989
Banda Bajada	Santiago del Estero	Bañados de Figueroa, del río Salado	29	POR	Casciotta et al., 1989
Dique El Cadillal	Tucumán	Embalse El Cadillal	86	END	Miquelarena et al., 1990
Famaillá	Tucumán	Arroyo Calimayo	86	END	Miquelarena et al., 1990
-	Buenos Aires	Río Reconquista	36	EPS	López, 1990b
Vipos	Tucumán	Puente en Vipos	86	END	Miquelarena et al., 1990
Villa Piedras Blancas	Córdoba	Río Cuarto (tramo alto)	31	POR	Haro et al., 1991
Monte Hermoso	Buenos Aires	Laguna Sauce Grande	51	DAB	Padín, 1991
Villa Reducción	Córdoba	Río Cuarto (tramo medio)	31	POR	Haro et al., 1991
-	Córdoba	Bañados de Saladillo	31	POR	Haro et al., 1991
Puerto Constanza	Entre Ríos	Río Paraná Guazú	37	EPS	Quintana et al., 1992
Berisso	Buenos Aires	Arroyo El Pescado	47	EPS	Almirón, 1992

Paso de la Cina	Córdoba	Río Dulce (ambientes lóticos y lénticos)	86	END	Bistoni et al., 1992
Blanca Grande	Buenos Aires	Laguna Blanca Grande	48	SSV	Freyre, 1993a
Colón	Buenos Aires	Lago de Colón	35	EPS	Freyre, 1993b
-	La Pampa	-		?	López et al., 1994
San Nicolás	Buenos Aires	Arroyo Ramallo	33	EPS	Liotta et al., 1995/96
Guaminí	Buenos Aires	Laguna Cochicó	98	SSV	Miquelarena y López, 1995
Laguna Alsina	Buenos Aires	Laguna Alsina	98	SSV	Miquelarena y López, 1995
Trancas	Tucumán	Ríos Tala, Sali y Candelaria (12 estaciones)	86	END	Butí y Miquelarena, 1995
Gobernador Ayala	La Pampa	Río Colorado	60	PAT	Siegenthaler et al., 1995
Azul	Buenos Aires	Lago Güemes	49	SSV	Grosman y González Castelain, 1995
Arroyo Venado	Buenos Aires	Laguna del Venado	98	SSV	Miquelarena y López, 1995
Monte Maiz	Córdoba	Río Saladillo	31	POR	Haro y Bistoni, 1996
Casa de Piedra	La Pampa	Embalse Casa de Piedra	60	PAT	Gilbert et al., 1996
La Carlota	Córdoba	Río Cuarto	31	POR	Haro y Bistoni, 1996
Piedras Blancas	Córdoba	Río Piedras Blancas	31	POR	Haro y Bistoni, 1996
Miramar	Córdoba	Río Segundo (desembocadura)	94	END	Haro y Bistoni, 1996
Arroyito	Córdoba	Río Segundo	94	END	Haro y Bistoni, 1996
Santa Rosa del Río Primero	Córdoba	Río Primero	94	END	Haro y Bistoni, 1996
La Calera	Córdoba	Río Primero	94	END	Haro y Bistoni, 1996
Río Ceballos	Córdoba	-	94	END	Haro y Bistoni, 1996
Est. Jovita	Córdoba	Río Quinto	95	POC	Bistoni et al., 1996
La Para	Córdoba	Río Primero	94	END	Haro y Bistoni, 1996
Río Cuarto	Córdoba	Río Cuarto	31	POR	Haro y Bistoni, 1996
Marull	Córdoba	Canal Plujunta	94	END	Haro y Bistoni, 1996
Capilla del Carmen	Córdoba	Río Segundo	94	END	Haro y Bistoni, 1996
Villa del Rosario	Córdoba	Río Segundo	94	END	Haro y Bistoni, 1996
Capilla de los Remedios	Córdoba	Río Primero	94	END	Haro y Bistoni, 1996
-	Córdoba	Río Dulce	86	END	Haro y Bistoni, 1996
-	Córdoba	Río Tercero (5 estaciones no discriminadas)	31	POR	Haro et al., 1996
Nicolás Bruzzone	Córdoba	Río Quinto (puente sobre ruta 35)	95	POC	Bistoni et al., 1996
De Serrano a Onagoity	Córdoba	Lagunas La Margarita, La Amarga y otras	95	POC	Bistoni et al., 1996
-	Córdoba	Río Primero	94	END	Haro y Bistoni, 1996
Pablo Acosta	Buenos Aires	Dique Los Trapenses, sobre A. Los Huesos	49	SSV	Grosman et al., 1997
-	Buenos Aires	Río Colorado (cauce principal, canales de irrigación y de drenaje)	60	PAT	Almirón et al., 1997
Cruz Alta	Córdoba	Río Carcarañá	31	EPS	Haro et al., 1998
-	Buenos Aires	Río de la Plata	9	EPS	Nion, 1998
Inriville	Córdoba	Río Carcarañá	31	EPS	Haro et al., 1998
Bajo Hondo	Buenos Aires	Arroyo Bajo Hondo	51	DAB	Casciotta et al., 1999
Necochea	Buenos Aires	Río Quequén Grande	51	DAB	Casciotta et al., 1999
Monte Hermoso	Buenos Aires	Laguna Sauce Grande	51	DAB	Casciotta et al., 1999
Lobería	Buenos Aires	Arroyo El Moro	51	DAB	Casciotta et al., 1999
Pelicurá	Buenos Aires	Arroyo Pelicurá	61	DAB	Casciotta et al., 1999

Coronel Dorrego	Buenos Aires	Arroyo de Las Mostazas	51	DAB	Casciotta et al., 1999
Pillahuinco	Buenos Aires	Arroyo San Claudio	51	DAB	Casciotta et al., 1999
Barrio Copacabana	Buenos Aires	Arroyo Las Brusquitas	51	DAB	Casciotta et al., 1999
Cabildo	Buenos Aires	Arroyo Bajo Hondo	51	DAB	Casciotta et al., 1999
La Estafeta	Buenos Aires	Arroyo Lobería	51	DAB	Casciotta et al., 1999
Coronel Pringles	Buenos Aires	Arroyo El Diecisiete	51	DAB	Casciotta et al., 1999
-	Buenos Aires	Arroyo La Carolina	51	DAB	Casciotta et al., 1999
-	Buenos Aires	Arroyo La Nutria Mansa	51	DAB	Casciotta et al., 1999
-	Buenos Aires	Arroyo Seco	51	DAB	Casciotta et al., 1999
Tres Arroyos	Buenos Aires	Arroyo Tres Arroyos, brazo 1	51	DAB	Casciotta et al., 1999
Unquillo	Córdoba	Dique La Quebrada	94	END	Kutel y Bistoni, 2000
San Nicolás	Buenos Aires	Arroyo del Medio	33	EPS	Liotta, 2000
Ignacio Correas	Buenos Aires	Arroyo El Pescado y ruta 11	47	EPS	Almirón et al., 2000
Ramallo	Buenos Aires	Arroyo de las Hermanas	33	EPS	Liotta, 2000
Bragado	Buenos Aires	Laguna de Bragado	48	SSV	López et al., 2001
Arroyo Venado	Buenos Aires	Laguna del Venado	98	SSV	López et al., 2001
Guaminí	Buenos Aires	Laguna Cochicó	98	SSV	López et al., 2001
Laguna Alsina	Buenos Aires	Laguna Alsina	98	SSV	López et al., 2001
Blanca Grande	Buenos Aires	Laguna Blanca Grande	48	SSV	López et al., 2001
Junín	Buenos Aires	Laguna de Gómez	48	SSV	López et al., 2001
Junín	Buenos Aires	Laguna El Carpincho	48	SSV	López et al., 2001
Lobos	Buenos Aires	Laguna de Lobos	48	SSV	López et al., 2001
Chascomús	Buenos Aires	Laguna Chascomús	48	SSV	López et al., 2001
Balneario Mar Chiquita	Buenos Aires	Laguna Mar Chiquita (varias estaciones)	50	DAB	Couseau et al., 2001
Cosquín	Córdoba	Río Cosquín	94	END	Hued y Bistoni, 2001
Huerta Grande	Córdoba	Río San Francisco	94	END	Hued y Bistoni, 2001
Villa Bustos	Córdoba	Río Cosquín	94	END	Hued y Bistoni, 2001
Otamendi	Buenos Aires	Arroyo el Pescado	36	EPS	Liotta et al., 2003
Otamendi	Buenos Aires	Canales de drenaje al río Paraná de las Palmas	37	EPS	Liotta et al., 2003
Colonia Carlos Pellegrini	Corrientes	Laguna de Iberá	24	EPS	Casciotta et al., 2003a
Algarrobo del Aguila	La Pampa	Arroyo La Barda, afl del río Atuel	59	SAC	Altolaquirre, 2004
General Villegas	Buenos Aires	Lagunas y canales de drenaje varios	96	END	Gómez et al., 2004a
Fray Luis Beltrán	Río Negro	Río Negro	64	PAT	Liotta y Herrera, obs. pers.

ORDEN: **Characiformes**

FAMILIA: **Characidae**

SUBFAMILIA: **Cheirodontinae**

Heterocheirodon yatai (Casciotta, Miquelarena y Protogino, 1992)

NOMBRE VULGAR: -

NOMBRE VULGAR EN INGLÉS: -

SINONIMOS: **Odontostilbe yatai**

LOCALIDAD TIPO: **Arroyo El Palmar, Entre Ríos**

PRIMERA LOCALIDAD EN ARGENTINA: **Arroyo El Palmar, Entre Ríos**

ESTADO DE CONSERVACIÓN: -

OBSERVACIONES: -



DETALLE DE LOS REGISTROS

LOCALIDAD	PROVINCIA	CUERPO DE AGUA	CUENCA	REGIÓN	CITA
Ubajay	Entre Ríos	Arroyo El Palmar, en PN El Palmar	45	RUI	Casciotta et al., 1992
-	Buenos Aires	"Arroyo afl del Río de la Plata"	47	EPS	Almirón, 1994
Paso de los Libres	Corrientes	Arroyo Imbaá, afl del Uruguay, cerca de Uruguayana, Brasil	39	RUI	Malabarba y Bertaco, 1999
Ignacio Correas	Buenos Aires	Arroyo El Pescado y ruta 11	47	EPS	Almirón et al., 2000
Colonia Carlos Pellegrini	Corrientes	Laguna de Iberá	24	EPS	Casciotta y Almirón, 2000

ORDEN: **Characiformes**

FAMILIA: **Characidae**

SUBFAMILIA: **Cheirodontinae**

Macropsobrycon uruguayanae Eigenmann, 1915

NOMBRE VULGAR: **Mojarra**

NOMBRE VULGAR EN INGLÉS: -

SINONIMOS: -

LOCALIDAD TIPO: **Casequí, Brasil**

PRIMERA LOCALIDAD EN ARGENTINA: **Argentina**

ESTADO DE CONSERVACIÓN: -

OBSERVACIONES: -



DETALLE DE LOS REGISTROS

LOCALIDAD	PROVINCIA	CUERPO DE AGUA	CUENCA	REGIÓN	CITA
Paso de los Libres	Corrientes	Río Uruguay en Uruguayana	39	RUI	Ringuelet et al., 1967
-	Corrientes	Esteros del Iberá	24	EPS	Bonetto et al., 1981a
Gualeguaychú	Entre Ríos	Arroyo Ñancay	45	RUI	López et al., 1984a

ORDEN: **Characiformes**

FAMILIA: **Characidae**

SUBFAMILIA: **Cheirodontinae**

Odontostilbe microcephala Eigenmann, 1907

NOMBRE VULGAR: **Mojarra**

NOMBRE VULGAR EN INGLÉS: -

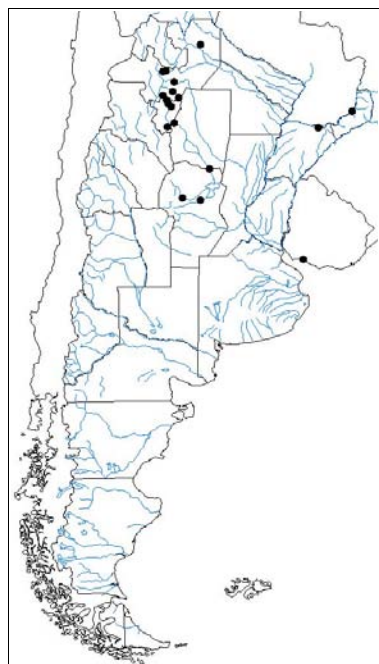
SINONIMOS: -

LOCALIDAD TIPO: **Río Pilcomayo, Bolivia**

PRIMERA LOCALIDAD
EN ARGENTINA:

ESTADO DE CONSERVACIÓN: -

OBSERVACIONES: -



DETALLE DE LOS REGISTROS

LOCALIDAD	PROVINCIA	CUERPO DE AGUA	CUENCA	REGIÓN	CITA
Ituzaingó	Corrientes	Arroyo Arroceras	10	EPS	Ringuelet et al., 1967
-	-	"Delta del Paraná"	37	EPS	Ringuelet et al., 1967
Estación Río Piedras	Salta	Río Piedras, afluente del Salado	29	POR	Ringuelet et al., 1967
-	Buenos Aires	"Delta del Paraná"	37	EPS	Ringuelet et al., 1967
-	Salta	Río Piedras, afluente del Salado	29	POR	Arratia et al., 1983
La Madrid	Tucumán	Río Marapa	86	END	Miquelarena et al., 1990
Tranquitas	Tucumán	Río Calera	86	END	Miquelarena et al., 1990
Paso de la Cina	Córdoba	Río Dulce (ambientes lóticos y lénticos)	86	END	Bistoni et al., 1992
Trancas	Tucumán	Ríos Tala, Salí y Candelaria (12 estaciones)	86	END	Butí y Miquelarena, 1995
Choromoro	Tucumán	Río Choromoro (7 estaciones)	86	END	Butí y Miquelarena, 1995
-	Córdoba	Río Dulce	86	END	Haro y Bistoni, 1996
-	Misiones	Río alto Paraná, entre Candelaria y Pto Iguazú	10	MIS	COMIP, 1987, en Gómez y Chébez, 1996
Mojotoro	Salta	Arroyo Gallinato	19	POR	Gonzo et al., 1998
Termas de Río Hondo	Santiago del Estero	Embalse Río Hondo	86	END	Butí y Cancino, 1999
-	Buenos Aires	Río de la Plata	9	EPS	Nion, 1999
Paraje La Ciénaga	Salta	Río Arias, afl del Salado	29	POR	Nieva et al., 2001
-	Córdoba	Río Primero	94	END	Bistoni y Hued, 2002
-	Córdoba	Río Segundo	94	END	Bistoni y Hued, 2002
-	Salta	Río Urueña	85	POR	Gonzo, 2003
Rosario de la Frontera	Salta	Río Horcones	85	POR	Gonzo, 2003
-	Salta	Río Tala, afl del Salí	86	END	Gonzo, 2003
Hickmann	Salta	Río Bermejo	18	POR	Gonzo, 2003

ORDEN: **Characiformes**

FAMILIA: **Characidae**

SUBFAMILIA: **Cheirodontinae**

Odontostilbe paraguayensis Eigenmann y Kennedy, 1903

NOMBRE VULGAR: **Pequirá**

NOMBRE VULGAR EN INGLÉS: -

SINONIMOS: -

LOCALIDAD TIPO: **Asunción, Paraguay**

PRIMERA LOCALIDAD EN ARGENTINA: **Argentina**

ESTADO DE CONSERVACIÓN: -

OBSERVACIONES: -



DETALLE DE LOS REGISTROS

LOCALIDAD	PROVINCIA	CUERPO DE AGUA	CUENCA	REGIÓN	CITA
San Martín (Dpto)	Salta	Pozo de las Conchas	18	POR	Ringuelet et al., 1967
Formosa	Formosa	Río Paraguay	13	EPS	Ringuelet et al., 1967
Colonia Carlos Pellegrini	Corrientes	Laguna Iberá	24	EPS	Ringuelet et al., 1967
Formosa	Formosa	Esteros Laguna Oca	16	EPS	Ringuelet et al., 1967
-	Formosa	Laguna López	14	?	Ringuelet et al., 1967
Ituzaingó	Corrientes	Arroyo Arrocerá	10	EPS	Ringuelet et al., 1967
Santo Tomé	Santa Fe	Lagunas (seis) en isla Los Sapos del río Salado	29	EPS	Bonetto et al., 1969
Santo Tomé	Santa Fe	Lagunas (dos) en isla El Vado del río Salado	29	EPS	Bonetto et al., 1969
-	Santa Fe	Laguna Ingá (km 820 del río Paraná)	17	EPS	Cordiviola de Yuan y Oliveros, 1979
Resistencia	Chaco	Lagunas Pelón y Ferré (km 1216 del río Paraná)	17	EPS	Cordiviola de Yuan y Oliveros, 1979
Ramadita	Chaco	Lagunas Sombrero y Bella (km 1170 del río Paraná)	17	EPS	Cordiviola de Yuan y Oliveros, 1979
Empedrado	Santa Fe	Laguna Ñatiú (km 1123 del río Paraná)	17	EPS	Cordiviola de Yuan y Oliveros, 1979
Reconquista	Santa Fe	Laguna San Jerónimo (km 960 del río Paraná)	17	EPS	Cordiviola de Yuan y Oliveros, 1979
Puerto Malabrigo	Santa Fe	Laguna Malabrigo (km 913 del río Paraná)	17	EPS	Cordiviola de Yuan y Oliveros, 1979
San Javier	Santa Fe	Laguna La Gabriela (km 825 del río Paraná)	17	EPS	Cordiviola de Yuan y Oliveros, 1979
San Javier	Santa Fe	Laguna Cartagena (km 817 del río Paraná)	17	EPS	Cordiviola de Yuan y Oliveros, 1979
Santa Fe	Santa Fe	Laguna Los Matadores en la isla Clucellas	30	EPS	Cordiviola de Yuan et al., 1984
Santa Fe	Santa Fe	Lagunas (19) de llanura aluvial cerca de Santa Fe, en los ríos Colastiné, Tragadero y Sirgadero	17	EPS	Pignalberi de Hassan y Cordiviola de Yuan, 1985

-	Formosa	-	16	EPS	Menni et al., 1992
San Nicolás	Buenos Aires	Laguna en el Arroyo Yaguarón	37	EPS	Liotta et al., 2001

ORDEN: **Characiformes**

FAMILIA: **Characidae**

SUBFAMILIA: **Cheirodontinae**

Odontostilbe pequira (Steindachner, 1882)

NOMBRE VULGAR: **Mojarra, pequira**

NOMBRE VULGAR EN INGLÉS: -

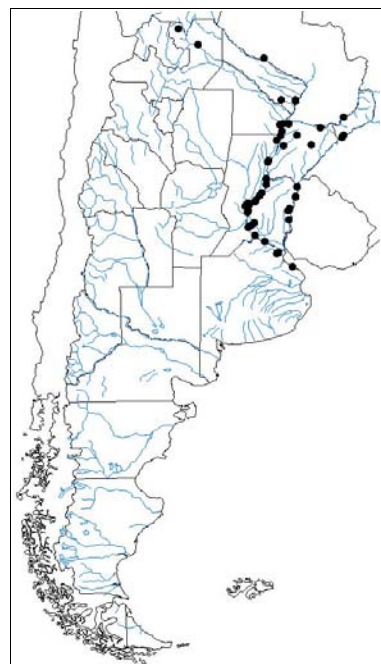
SINONIMOS: **Holoshesthes pequira**

LOCALIDAD TIPO: **Vila Bela y Obidos, Amazonas, Brasil**

PRIMERA LOCALIDAD EN ARGENTINA: **Río Lipeo, Salta**

ESTADO DE CONSERVACIÓN: -

OBSERVACIONES: -



DETALLE DE LOS REGISTROS

LOCALIDAD	PROVINCIA	CUERPO DE AGUA	CUENCA	REGIÓN	CITA
-	Salta	Río Lipeo	18	POR	Ringuelet et al., 1967
Ituzaingó	Corrientes	Arroyo Arrocerá	10	EPS	Ringuelet et al., 1967
-	Formosa	Laguna López	14	?	Ringuelet et al., 1967
Formosa	Formosa	Esteros Laguna Oca	16	EPS	Ringuelet et al., 1967
Luna Muerta	Salta	Río Teuco	20	?	Ringuelet et al., 1967
	Formosa	Río Pilcomayo	14	?	Ringuelet et al., 1967
Santo Tomé	Santa Fe	Lagunas (dos) en isla El Vado del río Salado	29	EPS	Bonetto et al., 1969
Santo Tomé	Santa Fe	Lagunas (seis) en isla Los Sapos del río Salado	29	EPS	Bonetto et al., 1969
Cayastá	Santa Fe	Laguna El Tacuaral y Zanjón del Baño, en Isla El Pueblo	17	EPS	Bonetto et al., 1970a
Corrientes	Corrientes	Río Riachuelo (dos estaciones)	23	EPS	Bonetto et al., 1978
-	Corrientes	Lagunas de la cuenca del río Riachuelo	23	EPS	Bonetto et al., 1978
-	Santa Fe	Laguna Curuzú-Chalí (km 781 del río Paraná)	17	EPS	Cordiviola de Yuan y Oliveros, 1979
Diamante	Entre Ríos	Laguna Don José (km 533 del río Paraná)	17	EPS	Cordiviola de Yuan y Oliveros, 1979
Villa Urquiza	Entre Ríos	Laguna Urquiza (km 620 del río Paraná)	17	EPS	Cordiviola de Yuan y Oliveros, 1979
Helvecia	Santa Fe	Laguna Denis (km 706 del río Paraná)	17	EPS	Cordiviola de Yuan y Oliveros, 1979
-	Santa Fe	Laguna Ingá (km 820 del río Paraná)	17	EPS	Cordiviola de Yuan y Oliveros, 1979
San Javier	Santa Fe	Laguna La Gabriela (km 825 del río Paraná)	17	EPS	Cordiviola de Yuan y Oliveros, 1979
San Javier	Santa Fe	Laguna Cartagena (km 817 del río Paraná)	17	EPS	Cordiviola de Yuan y Oliveros, 1979
Puerto Malabrigo	Santa Fe	Laguna Malabrigo (km 913 del río Paraná)	17	EPS	Cordiviola de Yuan y Oliveros, 1979
Reconquista	Santa Fe	Laguna San Jerónimo (km 960 del río Paraná)	17	EPS	Cordiviola de Yuan y Oliveros, 1979
Puerto Piracuacito	Santa Fe	Laguna Yuruhatá (km 1085 del río Paraná)	17	EPS	Cordiviola de Yuan y Oliveros, 1979

Empedrado	Santa Fe	Laguna Ñatiú (km 1123 del río Paraná)	17	EPS	Cordiviola de Yuan y Oliveros, 1979
Ramadita	Chaco	Lagunas Sombrero y Bella (km 1170 del río Paraná)	17	EPS	Cordiviola de Yuan y Oliveros, 1979
Resistencia	Chaco	Lagunas Pelón y Ferré (km 1216 del río Paraná)	17	EPS	Cordiviola de Yuan y Oliveros, 1979
-	Santa Fe	Lagunas Elorza y El Yimi (km 655 del río Paraná)	17	EPS	Cordiviola de Yuan y Oliveros, 1979
-	Corrientes	Esteros del Iberá	24	EPS	Bonetto et al., 1981a
Ubajay	Entre Ríos	Arroyo El Palmar, en PN El Palmar	45	RUI	Fernández Santos et al., 1982
Ubajay	Entre Ríos	Arroyo Los Loros, en PN El Palmar	45	RUI	Fernández Santos et al., 1982
-	Corrientes	Río Santa Lucía	24	EPS	Miquelarena, 1982
-	Salta	Río Lipeo, afluente del Bermejo	18	POR	Arratía et al., 1983
Santa Fe	Santa Fe	Laguna Los Matadores en la isla Clucellas	30	EPS	Cordiviola de Yuan et al., 1984
Berisso	Buenos Aires	Canteras de Los Talas	47	EPS	Almirón, 1984
Concepción del Uruguay	Entre Ríos	Arroyo El Molino	45	RUI	López et al., 1984b
Palmar	Entre Ríos	Arroyo Pos Pos	45	RUI	López et al., 1984b
Concordia	Entre Ríos	Río Uruguay en Salto Grande	39	RUI	López et al., 1984b
San Pedro	Buenos Aires	Lagunas de llanura de inundación	37	EPS	Cordiviola de Yuan y Pignalberi de Hassan, 1985
Sauce Viejo	Santa Fe	Laguna el Picaflor	17	EPS	Cordiviola de Yuan y Pignalberi de Hassan, 1985
Corrientes	Corrientes	Lagunas (8) de llanura aluvial del río Paraná medio entre Corrientes y Goya	17	EPS	Pignalberi de Hassan y Cordiviola de Yuan, 1985
Santa Fe	Santa Fe	Lagunas (19) de llanura aluvial cerca de Santa Fe, en los ríos Colastiné, Tragadero y Sirgadero	17	EPS	Pignalberi de Hassan y Cordiviola de Yuan, 1985
Diamante	Entre Ríos	Lagunas de islas Don José y Don García	17	EPS	Cordiviola de Yuan y Pignalberi de Hassan, 1985
Paraná	Entre Ríos	Laguna La Cuarentena	17	EPS	Oldani y Tablado, 1985
-	Entre Ríos	Río Uruguay en embalse Salto Grande (6 estaciones)	39	RUI	Prenski y Baigún, 1986
Formosa	Formosa	Varias lagunas de la llanura aluvial del Río Paraguay	16	EPS	Pignalberi de Hassan y Cordiviola de Yuan, 1988
Puerto San Isidro	Misiones	Río Uruguay	40	MIS	Bertoletti et al., 1990
Santa María	Misiones	Boca del río Ijuí	40	MIS	Bertoletti et al., 1990
-	Formosa	-	16	EPS	Menni et al., 1992
El Gato	Formosa	Arroyo Mbiguá, bañados o estanques aledaños	20	EPS	Azpelicueta y Yanosky, 1992
-	Misiones	Río Paraná	10	MIS	García, 1992
Mburucuyá	Corrientes	Pequeñas lagunas cerradas	23	EPS	Baldo et al., 1993/94
Mburucuyá	Corrientes	Arroyo Flores	23	EPS	Baldo et al., 1993/94
San Nicolás	Buenos Aires	Río Paraná Guazú	37	EPS	Liotta et al., 1995/96
Concordia	Entre Ríos	Río Uruguay en Salto Grande	39	RUI	Delfino et al., 1997
Santa Fe	Santa Fe	Lagunas de la Reserva Ecológica de "El Pozo"	17	EPS	Rodríguez et al., 2002
Otamendi	Buenos Aires	Río Paraná de las Palmas	37	EPS	Liotta et al., 2003
Otamendi	Buenos Aires	Canales de drenaje al río Paraná de las Palmas	37	EPS	Liotta et al., 2003
Rosario	Santa Fe	Riacho Paranacito y ambientes asociados	37	EPS	Liotta y Giacosa, obs pers
Victoria	Entre Ríos	Riacho Victoria y ambientes asociados	37	EPS	Liotta y Giacosa, obs pers
Colonia Carlos Pellegrini	Corrientes	Laguna de Iberá	24	EPS	Casciotta et al., 2003a

ORDEN: **Characiformes**

FAMILIA: **Characidae**

SUBFAMILIA: **Cheirodontinae**

Saccoderma hastatus Eigenmann, 1913

NOMBRE VULGAR: ?

NOMBRE VULGAR EN INGLÉS: -

SINONIMOS: **Odontostilbe hastata**

LOCALIDAD TIPO: **Soplaviento, Colombia**

PRIMERA LOCALIDAD EN ARGENTINA: **Río Piedras, Salta**

ESTADO DE CONSERVACIÓN: -

OBSERVACIONES: -



DETALLE DE LOS REGISTROS

LOCALIDAD	PROVINCIA	CUERPO DE AGUA	CUENCA	REGIÓN	CITA
Estación Río Piedras	Salta	Río Piedras, afluente del Salado	29	POR	Ringuelet et al., 1967
-	Jujuy	Río de la Piedras, afl del San Fr	19	POR	Arratia et al., 1983
-	Salta	Río Juramento	29	POR	Gonzo, 2003

ORDEN: **Characiformes**

FAMILIA: **Characidae**

SUBFAMILIA: **Cheirodontinae**

Serrapinnus kriegi (Schindler, 1937)

NOMBRE VULGAR: -

NOMBRE VULGAR EN INGLÉS: -

SINONIMOS: **Odontostilbe kriegi**

LOCALIDAD TIPO: **Centurión, Paraguay**

PRIMERA LOCALIDAD EN ARGENTINA: **Reserva El Bagual, Formosa**

ESTADO DE CONSERVACIÓN: -

OBSERVACIONES: -



DETALLE DE LOS REGISTROS

LOCALIDAD	PROVINCIA	CUERPO DE AGUA	CUENCA	REGIÓN	CITA
El Gato	Formosa	Arroyo Mbiguá	20	EPS	Azpelicueta y Yanosky, 1992
Colonia Carlos Pellegrini	Corrientes	Laguna de Iberá	24	EPS	Casciotta et al., 2003a

ORDEN: **Characiformes**

FAMILIA: **Characidae**

SUBFAMILIA: **Cheirodontinae**

Serrapinnus microdon (Eigenmann, 1915)

NOMBRE VULGAR: -

NOMBRE VULGAR EN INGLÉS: -

SINONIMOS: **Odontostilbe microdon**

LOCALIDAD TIPO: **Cáceres, río Paraguay, Brasil**

PRIMERA LOCALIDAD EN ARGENTINA: **Reserva El Bagual, Formosa**

ESTADO DE CONSERVACIÓN: -

OBSERVACIONES: -



DETALLE DE LOS REGISTROS

LOCALIDAD	PROVINCIA	CUERPO DE AGUA	CUENCA	REGIÓN	CITA
El Gato	Formosa	Arroyo Mbiguá	20	EPS	Azpelicueta y Yanosky, 1992

ORDEN: **Characiformes**

FAMILIA: **Characidae**

SUBFAMILIA: **Cheirodontinae**

Serrapinnus notomelas (Eigenmann, 1915)

NOMBRE VULGAR: -

NOMBRE VULGAR EN INGLÉS: -

SINONIMOS: **Odontostilbe notomelas**

LOCALIDAD TIPO: **Miguel Calmone, río Tieté, Brasil**

PRIMERA LOCALIDAD EN ARGENTINA: **Alto Paraná, entre Candelaria y río Iguazú**

ESTADO DE CONSERVACIÓN: -

OBSERVACIONES: -



DETALLE DE LOS REGISTROS

LOCALIDAD	PROVINCIA	CUERPO DE AGUA	CUENCA	REGIÓN	CITA
-	Misiones	Río Paraná	10	MIS	COMIP, 1987, en Gómez y Chébez, 1996

ORDEN: **Characiformes**

FAMILIA: **Characidae**

SUBFAMILIA: **Cheirodontinae**

Serrapinnus piaba (Lütken, 1875)

NOMBRE VULGAR: **Mojarra**

NOMBRE VULGAR EN INGLÉS: -

SINONIMOS: **Odontostilbe piaba, Cheirodon piaba**

LOCALIDAD TIPO: **Río das Velhas, Brasil**

PRIMERA LOCALIDAD EN ARGENTINA: **Argentina**

ESTADO DE CONSERVACIÓN: -

OBSERVACIONES: -



DETALLE DE LOS REGISTROS

LOCALIDAD	PROVINCIA	CUERPO DE AGUA	CUENCA	REGIÓN	CITA
-	Formosa	Río Pilcomayo	14	?	Ringuelet et al., 1967
-	Formosa	Río Paraguay	13	EPS	Ringuelet et al., 1967
-	Jujuy	Río San Lorenzo	#¡Núm!	?	Ringuelet et al., 1967
Corrientes	Corrientes	Río Riachuelo (dos estaciones)	23	EPS	Bonetto et al., 1978
-	Corrientes	Lagunas de la cuenca del río Riachuelo	23	EPS	Bonetto et al., 1978
-	Santa Fe	Laguna Curuzú-Chalí (km 781 del río Paraná)	17	EPS	Cordiviola de Yuan y Oliveros, 1979
Helvecia	Santa Fe	Laguna Denis (km 706 del río Paraná)	17	EPS	Cordiviola de Yuan y Oliveros, 1979
Diamante	Entre Ríos	Laguna Don José (km 533 del río Paraná)	17	EPS	Cordiviola de Yuan y Oliveros, 1979
Puerto Malabrigo	Santa Fe	Laguna Malabrigo (km 913 del río Paraná)	17	EPS	Cordiviola de Yuan y Oliveros, 1979
Puerto Piracuacito	Santa Fe	Laguna Yuruhatá (km 1085 del río Paraná)	17	EPS	Cordiviola de Yuan y Oliveros, 1979
San Javier	Santa Fe	Laguna Cartagena (km 817 del río Paraná)	17	EPS	Cordiviola de Yuan y Oliveros, 1979
Ramadita	Chaco	Lagunas Sombrero y Bella (km 1170 del río Paraná)	17	EPS	Cordiviola de Yuan y Oliveros, 1979
Resistencia	Chaco	Lagunas Pelón y Ferré (km 1216 del río Paraná)	17	EPS	Cordiviola de Yuan y Oliveros, 1979
-	Corrientes	Río Santa Lucía	23	EPS	Miquelarena et al., 1981
Santa Fe	Santa Fe	Madrejón Don Felipe	17	EPS	Miquelarena et al., 1981
-	Corrientes	Esteros del Iberá	24	EPS	Bonetto et al., 1981a
Bella Vista	Corrientes	Riacho El Carrizal	17	EPS	Miquelarena, 1982
-	Corrientes	Río Santa Lucía	24	EPS	Miquelarena, 1982
Jujuy	Jujuy	Río Grande	19	POR	Arratia et al., 1983
Santa Fe	Santa Fe	Laguna Los Matadores en la isla Clucellas	30	EPS	Cordiviola de Yuan et al., 1984
Santa Fe	Santa Fe	Lagunas (19) de llanura aluvial cerca de Santa Fe, en los ríos Colastiné, Tragadero y Sirgadero	17	EPS	Pignalberi de Hassan y Cordiviola de Yuan, 1985

Corrientes	Corrientes	Lagunas (8) de llanura aluvial del río Paraná medio entre Corrientes y Goya	17	EPS	Pignalberi de Hassan y Cordiviola de Yuan, 1985
Diamante	Entre Ríos	Lagunas de islas Don José y Don García	17	EPS	Cordiviola de Yuan y Pignalberi de Hassan, 1985
-	Formosa	-	16	EPS	Menni et al., 1992
San Nicolás	Buenos Aires	Arroyo Perdido, Is. Lechiguanas	37	EPS	Liotta et al., 1995/96
Concordia	Entre Ríos	Río Uruguay en Salto Grande	39	RUI	Delfino et al., 1997
Agua Caliente	Jujuy	Arroyo Aguas Calientes, afl del San Francisco	19	POR	Menni et al., 1998
-	Buenos Aires	Río de la Plata	9	EPS	Nion, 1999
Otamendi	Buenos Aires	Canales de drenaje al río Paraná de las Palmas	37	EPS	Liotta et al., 2003
Victoria	Entre Ríos	Riacho Victoria y ambientes asociados	37	EPS	Liotta y Giacosa, obs pers
Victoria	Entre Ríos	Riacho Barrancoso y ambientes asociados	37	EPS	Liotta y Giacosa, obs pers

ORDEN: **Characiformes**

FAMILIA: **Characidae**

SUBFAMILIA: **Cheirodontinae**

Serrapinnus calliurus (Boulenger, 1900)

NOMBRE VULGAR: **Mojarra curvada**

NOMBRE VULGAR EN INGLÉS: -

SINONIMOS: -

LOCALIDAD TIPO: **"San Lorenzo, Jujuy"**

PRIMERA LOCALIDAD EN ARGENTINA: **"San Lorenzo, Jujuy"**

ESTADO DE CONSERVACIÓN: -

OBSERVACIONES: -



DETALLE DE LOS REGISTROS

LOCALIDAD	PROVINCIA	CUERPO DE AGUA	CUENCA	REGIÓN	CITA
-	Corrientes	Laguna de Iberá	24	EPS	Casciotta y Almirón, 2000

ORDEN: **Characiformes**

FAMILIA: **Serrasalmidae**

SUBFAMILIA: **Serrasalminae**

Pygocentrus nattereri Kner, 1858

NOMBRE VULGAR: **Palometa, palometa mora**

NOMBRE VULGAR EN INGLÉS: -

SINONIMOS: **Serrasalmus (Taddyella) ternetzi, S. nattereri**

LOCALIDAD TIPO: **Cuiabá, Mato Grosso, Brasil**

PRIMERA LOCALIDAD EN ARGENTINA: **La Plata, Buenos Aires**

ESTADO DE CONSERVACIÓN: -

OBSERVACIONES: -



DETALLE DE LOS REGISTROS

LOCALIDAD	PROVINCIA	CUERPO DE AGUA	CUENCA	REGIÓN	CITA
Puerto Primavera	Formosa	Río Pilcomayo	14	?	Ringuelet et al., 1967
San Pedro	Buenos Aires	Río Paraná Guazú	37	EPS	Ringuelet et al., 1967
Rosario	Santa Fe	Río Paraná	37	EPS	Ringuelet et al., 1967
Formosa	Formosa	Esteros Laguna Oca	16	EPS	Ringuelet et al., 1967
Ituzaingó	Corrientes	Arroyo Carambola	10	EPS	Ringuelet et al., 1967
-	Formosa	Laguna Salada	16	EPS	Ringuelet et al., 1967
-	Formosa	Laguna López	14	?	Ringuelet et al., 1967
Santa Catalina	Formosa	Pirá Virá	16	EPS	Ringuelet et al., 1967
Luna Muerta	Salta	Río Piedras, afl del Bermejo	20	POR	Ringuelet et al., 1967
Los Quiroga	Santiago del Estero	Dique Los Quiroga	86	END	Ringuelet et al., 1967
La Plata	Buenos Aires	Río de la Plata	9	EPS	Ringuelet et al., 1967
-	Formosa	Riacho Ancho	13	EPS	Ringuelet et al., 1967
Santa Fe	Santa Fe	Madrejón Don Felipe	17	EPS	Ringuelet et al., 1967
-	-	Río Uruguay	39	?	Ringuelet et al., 1967
Santo Tomé	Santa Fe	Laguna n° 4 en isla Los Sapos del río Salado	29	EPS	Bonetto et al., 1970b
Monte Caseros	Corrientes	Río Uruguay (tres estaciones en la actual cola del embalse Salto Grande)	39	RUI	Sierra et al., 1977
Corrientes	Corrientes	Río Riachuelo (dos estaciones)	23	EPS	Bonetto et al., 1978
-	Corrientes	Lagunas de la cuenca del río Riachuelo	23	EPS	Bonetto et al., 1978
-	Corrientes	Esteros del Iberá	24	EPS	Bonetto et al., 1981a
-	Chaco	Río Paraná medio	17	EPS	Martínez, 1983
-	Chaco	Río Paraguay	13	EPS	Martínez, 1983
-	Chaco	Río Bermejo	20	EPS	Martínez, 1983
Punta Lara	Buenos Aires	Boca Cerrada	9	EPS	Miquelarena, 1984
Paraná	Entre Ríos	Laguna La Cuarentena	17	EPS	Oldani y Tablado, 1985
Santa Fe	Santa Fe	Lagunas (19) de llanura aluvial cerca de Santa Fe, en los ríos Colastiné, Tragadero y Sirgadero	17	EPS	Pignalberi de Hassan y Cordiviola de Yuan, 1985

Corrientes	Corrientes	Lagunas (8) de llanura aluvial del río Paraná medio entre Corrientes y Goya	17	EPS	Pignalberi de Hassan y Cordiviola de Yuan, 1985
-	Entre Ríos	Río Uruguay en embalse Salto Grande (6 estaciones)	39	RUI	Prenski y Baigún, 1986
Clorinda	Formosa	Río Paraguay (en Asunción)	13	EPS	Géry et al., 1987
Formosa	Formosa	Varias lagunas de la llanura aluvial del Río Paraguay	16	EPS	Pignalberi de Hassan y Cordiviola de Yuan, 1988
Paraná	Entre Ríos	Laguna La Cuarentena	17	EPS	Tablado et al., 1988
-	Buenos Aires	"Cuenca del Salado"	48	SSV	Almirón, 1989
Los Talas	Buenos Aires	Charcas de Los Talas	47	EPS	Almirón, 1989
-	Formosa	-	16	EPS	Menni et al., 1992
Ituzaingó	Corrientes	Río Paraná	10	EPS	Oldani et al., 1992
-	Misiones	Río Paraná	10	MIS	García, 1992
Mburucuyá	Corrientes	Laguna Santa Lucía	23	EPS	Baldo et al., 1993/94
Concordia	Entre Ríos	Río Uruguay debajo de Salto Grande	39	RUI	Espinach Ros et al., 1997
Concordia	Entre Ríos	Río Uruguay en Salto Grande	39	RUI	Delfino et al., 1997
Puerto Valle	Corrientes	Río Paraná superior (Nemesio Parma y/o Puerto Valle)	10	EPS	Roa y Permingeat, 1999
San Nicolás	Buenos Aires	Río Paraná Guazú	37	EPS	Liotta et al., obs. pers.
Fortín Belgrano	Salta	Río Bermejo	20	POR	Gonzo, 2003
Rosario	Santa Fe	Riacho Paranacito y ambientes asociados	37	EPS	Liotta y Giacosa, obs pers

ORDEN: **Characiformes**

FAMILIA: **Serrasalmidae**

SUBFAMILIA: **Serrasalminae**

Serrasalmus maculatus Kner, 1858

NOMBRE VULGAR: -

NOMBRE VULGAR EN INGLÉS: -

SINONIMOS: -

LOCALIDAD TIPO:

PRIMERA LOCALIDAD
EN ARGENTINA:

ESTADO DE CONSERVACIÓN: -

OBSERVACIONES: **Muchas menciones a esta especie, considerada válida por Jégu y dos Santos (2001) han sido consideradas como correspondientes a *S. spilopleura***



DETALLE DE LOS REGISTROS

LOCALIDAD	PROVINCIA	CUERPO DE AGUA	CUENCA	REGIÓN	CITA
-	-	-	17	EPS	Cordiviola de Yuan y Pignalberi de Hassan, 1985

ORDEN: **Characiformes**

FAMILIA: **Serrasalmidae**

SUBFAMILIA: **Serrasalminae**

Serrasalmus marginatus Valenciennes, 1836

NOMBRE VULGAR: **Palometa amarilla, palometa**

NOMBRE VULGAR EN INGLÉS: -

SINONIMOS: -

LOCALIDAD TIPO: **Río Paraná, Brasil**

PRIMERA LOCALIDAD EN ARGENTINA: **Corrientes**

ESTADO DE CONSERVACIÓN: -

OBSERVACIONES: -



DETALLE DE LOS REGISTROS

LOCALIDAD	PROVINCIA	CUERPO DE AGUA	CUENCA	REGIÓN	CITA
Luna Muerta	Salta	Río Piedras, afl del Bermejo	20	POR	Ringuelet et al., 1967
Quebrada de Salasuti	Salta	-	18	POR	Ringuelet et al., 1967
Santa Catalina	Formosa	Riacho Inglés	16	EPS	Ringuelet et al., 1967
Chicligasta	Tucumán	Río Marapa	86	END	Ringuelet et al., 1967
-	-	Alto Paraná	10	?	Ringuelet et al., 1967
-	Formosa	Río Pilcomayo (sin más datos)	14	?	Ringuelet et al., 1967
San Pedro	Buenos Aires	Lagunas del río Paraná	37	EPS	Ringuelet et al., 1967
-	Buenos Aires	Río de la Plata	9	EPS	Ringuelet et al., 1967
Ituzaingó	Corrientes	Río Paraná	10	EPS	Ringuelet et al., 1967
Corrientes	Corrientes	Río Paraná	17	EPS	Ringuelet et al., 1967
-	Corrientes	Lagunas de la cuenca del río Riachuelo	23	EPS	Bonetto et al., 1978
Corrientes	Corrientes	Río Riachuelo (dos estaciones)	23	EPS	Bonetto et al., 1978
-	Chaco	Río Paraguay	13	EPS	Martínez, 1983
-	Chaco	Río Bermejo	20	EPS	Martínez, 1983
San Ramón de la Nueva Orán	Salta	Río Bermejo	20	POR	Arratia et al., 1983
-	Chaco	Río Paraná medio	17	EPS	Martínez, 1983
Corrientes	Corrientes	Lagunas (8) de llanura aluvial del río Paraná medio entre Corrientes y Goya	17	EPS	Pignalberi de Hassan y Cordiviola de Yuan, 1985
Clorinda	Formosa	Río Paraguay (en Asunción)	13	EPS	Géry et al., 1987
Paraná	Entre Ríos	Laguna La Cuarentena	17	EPS	Tablado et al., 1988
-	Formosa	-	16	EPS	Menni et al., 1992
San Nicolás	Buenos Aires	Río Paraná Guazú	37	EPS	Liotta et al., 1995/96
Lima	Buenos Aires	Río Paraná de las Palmas	37	EPS	Mercado et al., 1998
Puerto Valle	Corrientes	Río Paraná superior (Nemesio Parma y/o Puerto Valle)	10	EPS	Roa y Permingeat, 1999

ORDEN: **Characiformes**

FAMILIA: **Serrasalmidae**

SUBFAMILIA: **Serrasalminae**

Serrasalmus rhombeus (Linnaeus, 1766)

NOMBRE VULGAR: **Palometa**

NOMBRE VULGAR EN INGLÉS: -

SINONIMOS: -

LOCALIDAD TIPO: **Surinam**

PRIMERA LOCALIDAD EN ARGENTINA: **Resistencia, Chaco**

ESTADO DE CONSERVACIÓN: -

OBSERVACIONES: -



DETALLE DE LOS REGISTROS

LOCALIDAD	PROVINCIA	CUERPO DE AGUA	CUENCA	REGIÓN	CITA
Resistencia	Chaco	Río Paraná	17	EPS	Ringuelet et al., 1967
-	Misiones	Río Paraná	10	MIS	García, 1992
-	Buenos Aires	Río de la Plata	9	EPS	Nion, 1999

ORDEN: **Characiformes**

FAMILIA: **Serrasalimidae**

SUBFAMILIA: **Serrasalminae**

Serrasalmus serrulatus (Valenciennes, 1850)

NOMBRE VULGAR: **Piranha**

NOMBRE VULGAR EN INGLÉS: -

SINONIMOS: -

LOCALIDAD TIPO: **Amazonas, Brasil**

PRIMERA LOCALIDAD EN ARGENTINA: **Resistencia, Chaco**

ESTADO DE CONSERVACIÓN: -

OBSERVACIONES: -



DETALLE DE LOS REGISTROS

LOCALIDAD	PROVINCIA	CUERPO DE AGUA	CUENCA	REGIÓN	CITA
Resistencia	Chaco	Río Paraná	17	EPS	Ringuelet et al., 1967

ORDEN: **Characiformes**

FAMILIA: **Serrasalmidae**

SUBFAMILIA: **Serrasalminae**

Serrasalmus spilopleura Kner, 1858

NOMBRE VULGAR: **Palometa, piraña**

NOMBRE VULGAR EN INGLÉS: -

SINONIMOS: -

LOCALIDAD TIPO: **Mato Grosso; Río Guaporé; Bobota**

PRIMERA LOCALIDAD **Argentina**

EN ARGENTINA:

ESTADO DE CONSERVACIÓN: -

OBSERVACIONES: -



DETALLE DE LOS REGISTROS

LOCALIDAD	PROVINCIA	CUERPO DE AGUA	CUENCA	REGIÓN	CITA
Colón	Entre Ríos	Río Uruguay (alrededores de Paysandú)	39	RUI	Ringuelet et al., 1967
-	-	Río Paraná Guazú	37	EPS	Ringuelet et al., 1967
Santa Fe	Santa Fe	Río Paraná	17	EPS	Ringuelet et al., 1967
Campana	Buenos Aires	Río Paraná de las Palmas	37	EPS	Ringuelet et al., 1967
La Plata	Buenos Aires	Río de la Plata	9	EPS	Ringuelet et al., 1967
Clorinda	Formosa	Río Paraguay (en Asunción)	13	EPS	Ringuelet et al., 1967
Cayastá	Santa Fe	Laguna El Tacuaral y Zanjón del Baño, en Isla El Pueblo	17	EPS	Bonetto et al., 1970a
Santa Fe	Santa Fe	Laguna La Mira y madrejón El Negro en Isla Carabajal	17	EPS	Bonetto et al., 1970a
Monte Caseros	Corrientes	Río Uruguay (tres estaciones en la actual cola del embalse Salto Grande)	39	RUI	Sierra et al., 1977
-	Corrientes	Lagunas de la cuenca del río Riachuelo	23	EPS	Bonetto et al., 1978
Corrientes	Corrientes	Río Riachuelo (dos estaciones)	23	EPS	Bonetto et al., 1978
Reconquista	Santa Fe	Laguna San Jerónimo (km 960 del río Paraná)	17	EPS	Cordiviola de Yuan y Oliveros, 1979
Bella Vista	Corrientes	Laguna frente a escuela n° 12	23	EPS	Miquelarena et al., 1980
Chascomús	Buenos Aires	Laguna Chascomús	48	SSV	Iwaszkiw y Sendra, 1981
-	Corrientes	Esteros del Iberá	24	EPS	Bonetto et al., 1981a
-	Chaco	Bañados y lagunas de Chaco	22	EPS	Martínez, 1983
-	Chaco	Río Paraná medio	17	EPS	Martínez, 1983
-	Chaco	Río Paraguay	13	EPS	Martínez, 1983
Concepción del Uruguay	Entre Ríos	Arroyo El Molino	45	RUI	López et al., 1984b
Santa Fe	Santa Fe	Laguna Los Matadores en la isla Clucellas	30	EPS	Cordiviola de Yuan et al., 1984
Punta Lara	Buenos Aires	Club de Pesca de Punta Lara	9	EPS	Miquelarena, 1984
Concordia	Entre Ríos	Río Uruguay en Salto Grande	39	RUI	López et al., 1984b
Diamante	Entre Ríos	Lagunas de islas Don José y Don García	17	EPS	Cordiviola de Yuan y Pignalberi de Hassan, 1985

San Pedro	Buenos Aires	Lagunas de llanura de inundación	37	EPS	Cordiviola de Yuan y Pignalberi de Hassan, 1985
Paraná	Entre Ríos	Laguna La Cuarentena	17	EPS	Oldani y Tablado, 1985
Corrientes	Corrientes	Lagunas (8) de llanura aluvial del río Paraná medio entre Corrientes y Goya	17	EPS	Pignalberi de Hassan y Cordiviola de Yuan, 1985
Santa Fe	Santa Fe	Lagunas (19) de llanura aluvial cerca de Santa Fe, en los ríos Colastiné, Tragadero y Sirgadero	17	EPS	Pignalberi de Hassan y Cordiviola de Yuan, 1985
-	Entre Ríos	Río Uruguay en embalse Salto Grande (6 estaciones)	39	RUI	Prenski y Baigún, 1986
Clorinda	Formosa	Río Paraguay (en Asunción)	13	EPS	Géry et al., 1987
Formosa	Formosa	Varias lagunas de la llanura aluvial del Río Paraguay	16	EPS	Pignalberi de Hassan y Cordiviola de Yuan, 1988
Paraná	Entre Ríos	Laguna La Cuarentena	17	EPS	Tablado et al., 1988
Villa General Mitre	Santiago del Estero	Río Salado	29	POR	Casciotta et al., 1989
Pila	Buenos Aires	Laguna San Lorenzo	48	SSV	Iriart y López, 1989
Banda Bajada	Santiago del Estero	Bañados de Figueroa, del río Salado	29	POR	Casciotta et al., 1989
Los Talas	Buenos Aires	Charcas de Los Talas	47	EPS	Almirón, 1989
Puerto San Isidro	Misiones	Río Uruguay	40	MIS	Bertoletti et al., 1990
Santa María	Misiones	Boca del río Ijuí	40	MIS	Bertoletti et al., 1990
-	Formosa	-	16	EPS	Menni et al., 1992
-	Misiones	Río Paraná	10	MIS	García, 1992
Paso de la Cina	Córdoba	Río Dulce (ambientes lóticos y lénticos)	86	END	Bistoni et al., 1992
Mburucuyá	Corrientes	Laguna Santa Lucía	23	EPS	Baldo et al., 1993/94
La Madrid	Tucumán	Río Marapa	86	END	Fernández y Aquino, 1993
Mburucuyá	Corrientes	Bañados y esteros	23	EPS	Baldo et al., 1993/94
Mburucuyá	Corrientes	Arroyo Flores	23	EPS	Baldo et al., 1993/94
Mburucuyá	Corrientes	Pequeñas lagunas cerradas	23	EPS	Baldo et al., 1993/94
San Nicolás	Buenos Aires	Río Paraná Guazú	37	EPS	Liotta et al., 1995/96
-	Córdoba	Río Dulce	86	END	Haro y Bistoni, 1996
Concordia	Entre Ríos	Río Uruguay en Salto Grande	39	RUI	Delfino et al., 1997
Concordia	Entre Ríos	Río Uruguay debajo de Salto Grande	39	RUI	Espinach Ros et al., 1997
Lima	Buenos Aires	Río Paraná de las Palmas	37	EPS	Mercado et al., 1998
Puerto Valle	Corrientes	Río Paraná superior (Nemesio Parma y/o Puerto Valle)	10	EPS	Roa y Permingeat, 1999
Termas de Río Hondo	Santiago del Estero	Embalse Río Hondo	86	END	Butí y Cancino, 1999
Chascomús	Buenos Aires	Laguna Chascomús	48	SSV	López et al., 2001
Pila	Buenos Aires	Laguna San Lorenzo	48	SSV	López et al., 2001
Colonia Carlos Pellegrini	Corrientes	Laguna de Iberá	24	EPS	Casciotta et al., 2003a
Rosario	Santa Fe	Riacho Paranacito y ambientes asociados	37	EPS	Liotta y Giacosa, obs pers
Rivadavia (Dpto.)	Salta	Río Pilcomayo	14	POR	Gonzo, 2003
-	Salta	Embalse El Tunal	28	POR	Gonzo, 2003
Palma Chueca	Salta	Río Bermejo	20	POR	Gonzo, 2003
Salto	Buenos Aires	Río Salto, afl del Arrecifes	35	EPS	Gómez et al., 2004b

ORDEN: **Characiformes**

FAMILIA: **Serrasalmidae**

SUBFAMILIA: **Myleinae**

Metynnis maculatus Kner, 1860

NOMBRE VULGAR: **Pacucito**

NOMBRE VULGAR EN INGLÉS: -

SINONIMOS:

LOCALIDAD TIPO: **Río Guaporé, Mato Grosso, Brasil**

PRIMERA LOCALIDAD EN ARGENTINA: **Río Paraná cerca de San Pedro**

ESTADO DE CONSERVACIÓN: **Indeterminada (Chebez, 1994)**

OBSERVACIONES: -



DETALLE DE LOS REGISTROS

LOCALIDAD	PROVINCIA	CUERPO DE AGUA	CUENCA	REGIÓN	CITA
-	Corrientes	Lagunas de la cuenca del río Riachuelo	23	EPS	Bonetto et al., 1978
Corrientes	Corrientes	Río Riachuelo (dos estaciones)	23	EPS	Bonetto et al., 1978
-	Chaco	Río Paraná medio	17	EPS	Martínez, 1983
-	Chaco	Río Paraguay	13	EPS	Martínez, 1983
Santa Fe	Santa Fe	Lagunas (19) de llanura aluvial cerca de Santa Fe, en los ríos Colastiné, Tragadero y Sirgadero	17	EPS	Pignalberi de Hassan y Cordiviola de Yuan, 1985
Corrientes	Corrientes	Lagunas (8) de llanura aluvial del río Paraná medio entre Corrientes y Goya	17	EPS	Pignalberi de Hassan y Cordiviola de Yuan, 1985

ORDEN: **Characiformes**

FAMILIA: **Serrasalmidae**

SUBFAMILIA: **Myleinae**

Metynnis mola Eigenmann y Kennedy, 1903

NOMBRE VULGAR: **Pacucito**

NOMBRE VULGAR EN INGLÉS: -

SINONIMOS: **Metynnis maculatus (en parte)**

LOCALIDAD TIPO: **Arroyo Trementina, Asunción, Paraguay**

PRIMERA LOCALIDAD EN ARGENTINA: **Esteros del Riachuelo, Corrientes**

ESTADO DE CONSERVACIÓN: **Indeterminada (López et al., 2003)**

OBSERVACIONES: -



DETALLE DE LOS REGISTROS

LOCALIDAD	PROVINCIA	CUERPO DE AGUA	CUENCA	REGIÓN	CITA
-	Corrientes	Esteros del Iberá	24	EPS	Bonetto et al., 1981a
Posadas	Misiones	Toma de Agua de Posadas	10	MIS	Braga y Azpelicueta, 1986
-	Misiones	Río Paraná	10	MIS	García, 1992
Posadas	Misiones	Río Paraná	10	MIS	Braga, 1993/94
Resistencia	Chaco	Río Paraná	17	EPS	Braga, 1993/94
-	Corrientes	Esteros del Riachuelo	23	EPS	Braga, 1993/94
Santa Ana	Corrientes	Laguna Pérez	23	EPS	Sánchez et al., 1997
Colonia Carlos Pellegrini	Corrientes	Laguna de Iberá	24	EPS	Casciotta et al., 2003a

ORDEN: **Characiformes**

FAMILIA: **Serrasalmidae**

SUBFAMILIA: **Myleinae**

Metynnis otuquensis (Kner, 1858)

NOMBRE VULGAR: **Pacú**

NOMBRE VULGAR EN INGLÉS: -

SINONIMOS: **Metynnis maculatus (en parte)**

LOCALIDAD TIPO: **Bahía Negra, río Otuquis, Paraguay o Bolivia**

PRIMERA LOCALIDAD EN ARGENTINA: **Río Paraná cerca de San Pedro**

ESTADO DE CONSERVACIÓN: **Indeterminada (López et al., 2003)**

OBSERVACIONES: -



DETALLE DE LOS REGISTROS

LOCALIDAD	PROVINCIA	CUERPO DE AGUA	CUENCA	REGIÓN	CITA
-	Corrientes	Río Riachuelo	23	EPS	Braga, 1993/94
Buenos Aires	Buenos Aires	Río de la Plata	9	EPS	Braga, 1993/94
San Pedro	Buenos Aires	Río Paraná	37	EPS	Braga, 1993/94

ORDEN: **Characiformes**

FAMILIA: **Serrasalmidae**

SUBFAMILIA: **Myleinae**

Myleus asterias (Müller y Troschel, 1844)

NOMBRE VULGAR: **Pacú**

NOMBRE VULGAR EN INGLÉS: -

SINONIMOS: **Myloplus asterias, Myletes asterias**

LOCALIDAD TIPO: **Essequibo y Mazaruni (Guayanas)**

PRIMERA LOCALIDAD EN ARGENTINA: **Misiones**

ESTADO DE CONSERVACIÓN: **Rara (Chebez, 1994; López et al., 2003)**

OBSERVACIONES: -



DETALLE DE LOS REGISTROS

LOCALIDAD	PROVINCIA	CUERPO DE AGUA	CUENCA	REGIÓN	CITA
-	Misiones	Río Paraná	10	MIS	Ringuelet et al., 1967
Puerto Valle	Corrientes	Río Paraná superior (Nemesio Parma y/o Puerto Valle)	10	EPS	Roa y Permingeat, 1999

ORDEN: **Characiformes**

FAMILIA: **Serrasalmidae**

SUBFAMILIA: **Myleinae**

Myleus tiete (Eigenmann y Norris, 1900)

NOMBRE VULGAR: **Pacucito**

NOMBRE VULGAR EN INGLÉS: -

SINONIMOS: -

LOCALIDAD TIPO: **Piracicaba, SP, Brasil**

PRIMERA LOCALIDAD EN ARGENTINA: **Río Paraná en Posadas**

ESTADO DE CONSERVACIÓN: -

OBSERVACIONES: -



DETALLE DE LOS REGISTROS

LOCALIDAD	PROVINCIA	CUERPO DE AGUA	CUENCA	REGIÓN	CITA
Posadas	Misiones	Toma de Agua de Posadas	10	MIS	Azpelicueta et al., 1985
Clorinda	Formosa	Río Paraguay (en Asunción)	13	EPS	Géry et al., 1987
-	Misiones	Río Paraná	10	MIS	García, 1992
Puerto Valle	Corrientes	Río Paraná superior (Nemesio Parma y/o Puerto Valle)	10	EPS	Roa y Permingeat, 1999

ORDEN: **Characiformes**

FAMILIA: **Serrasalmidae**

SUBFAMILIA: **Myleinae**

Mylossoma duriventre (Cuvier, 1818)

NOMBRE VULGAR: **Tambaquí**

NOMBRE VULGAR EN INGLÉS: -

SINONIMOS: **Mylossoma orbignyianum, M. paraguayensis**

LOCALIDAD TIPO: **Brasil**

PRIMERA LOCALIDAD
EN ARGENTINA:

ESTADO DE CONSERVACIÓN: **Indeterminada (Chebez, 1994)**

OBSERVACIONES: -



DETALLE DE LOS REGISTROS

LOCALIDAD	PROVINCIA	CUERPO DE AGUA	CUENCA	REGIÓN	CITA
Rosario	Santa Fe	Río Paraná	37	EPS	Ringuelet et al., 1967
Corrientes	Corrientes	Río Paraná	17	EPS	Ringuelet et al., 1967
Ensenada	Buenos Aires	Río de la Plata	9	EPS	Ringuelet et al., 1967
Paraná	Entre Ríos	Río Paraná	17	EPS	Ringuelet et al., 1967
Clorinda	Formosa	Río Paraguay (en Asunción)	13	EPS	Ringuelet et al., 1967
Santa Fe	Santa Fe	Río Paraná y Madrejón Don Felipe	17	EPS	Ringuelet et al., 1967
Punta Lara	Buenos Aires	Río de la Plata	9	EPS	Ringuelet et al., 1967
Santo Tomé	Santa Fe	Lagunas (seis) en isla Los Sapos del río Salado	29	EPS	Bonetto et al., 1969
Corrientes	Corrientes	Río Riachuelo (dos estaciones)	23	EPS	Bonetto et al., 1978
-	Corrientes	Lagunas de la cuenca del río Riachuelo	23	EPS	Bonetto et al., 1978
-	Chaco	Río Bermejo	20	EPS	Martínez, 1983
-	Chaco	Río Paraguay	13	EPS	Martínez, 1983
-	Chaco	Río Paraná medio	17	EPS	Martínez, 1983
Santa Fe	Santa Fe	Laguna Los Matadores en la isla Clucellas	30	EPS	Cordiviola de Yuan et al., 1984
Gualeguaychú	Entre Ríos	Río Uruguay (desembocadura del río Gualeguaychú)	39	RUI	Miquelarena, 1984
Corrientes	Corrientes	Lagunas (8) de llanura aluvial del río Paraná medio entre Corrientes y Goya	17	EPS	Pignalberi de Hassan y Cordiviola de Yuan, 1985
Santa Fe	Santa Fe	Lagunas (19) de llanura aluvial cerca de Santa Fe, en los ríos Colastiné, Tragadero y Sirgadero	17	EPS	Pignalberi de Hassan y Cordiviola de Yuan, 1985
Paraná	Entre Ríos	Laguna La Cuarentena	17	EPS	Oldani y Tablado, 1985
Clorinda	Formosa	Río Paraguay (en Asunción)	13	EPS	Géry et al., 1987
Formosa	Formosa	Varias lagunas de la llanura aluvial del Río Paraguay	16	EPS	Pignalberi de Hassan y Cordiviola de Yuan, 1988
-	Misiones	Río Paraná	10	MIS	García, 1992
San Nicolás	Buenos Aires	Río Paraná Guazú	37	EPS	Liotta et al., 1995/96
Fortín Belgrano	Salta	Río Bermejo	20	POR	Gonzo, 2003
Victoria	Entre Ríos	Riacho Victoria y ambientes asociados	37	EPS	Liotta y Giacosa, obs pers

ORDEN: **Characiformes**

FAMILIA: **Serrasalmidae**

SUBFAMILIA: **Myleinae**

Piaractus mesopotamicus (Holmberg, 1887)

NOMBRE VULGAR: **Pacú**

NOMBRE VULGAR EN INGLÉS: -

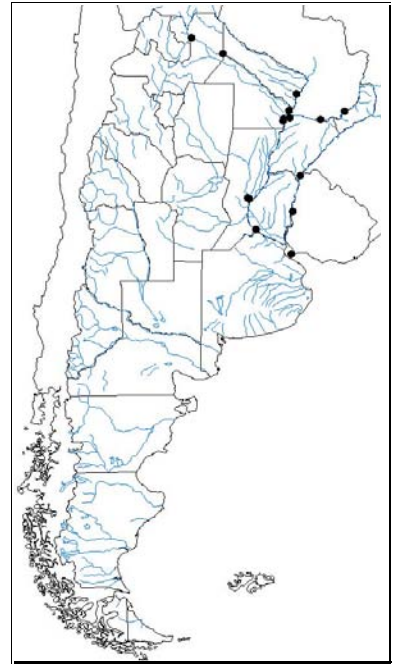
SINONIMOS: **Colossoma mitrei, C. canterai**

LOCALIDAD TIPO: **Río de la Plata, río Paraná, río Uruguay**

PRIMERA LOCALIDAD EN ARGENTINA: **Río de la Plata, río Paraná, río Uruguay**

ESTADO DE CONSERVACIÓN: -

OBSERVACIONES: -



DETALLE DE LOS REGISTROS

LOCALIDAD	PROVINCIA	CUERPO DE AGUA	CUENCA	REGIÓN	CITA
Santa Fe	Santa Fe	Río Paraná	17	EPS	Ringuelet et al., 1967
San Nicolás	Buenos Aires	Río Paraná Guazú	37	EPS	Ringuelet et al., 1967
Corrientes	Corrientes	Río Paraná	17	EPS	Ringuelet et al., 1967
Colón	Entre Ríos	Río Uruguay (alrededores de Paysandú)	39	RUI	Ringuelet et al., 1967
-	Buenos Aires	Río de la Plata	9	EPS	Ringuelet et al., 1967
Santo Tomé	Santa Fe	Laguna n° 4 en isla Los Sapos del río Salado	29	EPS	Bonetto et al., 1970b
Monte Caseros	Corrientes	Río Uruguay (tres estaciones en la actual cola del embalse Salto Grande)	39	RUI	Sierra et al., 1977
Corrientes	Corrientes	Río Riachuelo (dos estaciones)	23	EPS	Bonetto et al., 1978
-	Chaco	Río Paraguay	13	EPS	Martínez, 1983
-	Chaco	Río Paraná medio	17	EPS	Martínez, 1983
Formosa	Formosa	Varias lagunas de la llanura aluvial del Río Paraguay	16	EPS	Pignalberi de Hassan y Cordiviola de Yuan, 1988
-	Misiones	Río Paraná	10	MIS	García, 1992
Ituzaingó	Corrientes	Río Paraná	10	EPS	Oldani et al., 1992
San Nicolás	Buenos Aires	Río Paraná Guazú	37	EPS	Liotta et al., obs. pers.
La Quena	Salta	Río Bermejo	20	POR	Gonzo, 2003
Fortín Belgrano	Salta	Río Bermejo	20	POR	Gonzo, 2003

ORDEN: **Characiformes**

FAMILIA: **Acestrorhynchidae**

SUBFAMILIA: -

Acestrorhynchus lacustris (Reinhardt, 1875)

NOMBRE VULGAR: **Dientudo paraguayo**

NOMBRE VULGAR EN INGLÉS: -

SINONIMOS: -

LOCALIDAD TIPO: **Lagoa Santa, Brasil**

PRIMERA LOCALIDAD EN ARGENTINA: **Alto Paraná misionero**

ESTADO DE CONSERVACIÓN: -

OBSERVACIONES: -



DETALLE DE LOS REGISTROS

LOCALIDAD	PROVINCIA	CUERPO DE AGUA	CUENCA	REGIÓN	CITA
-	Misiones	Río Paraná	10	MIS	García, 1992

ORDEN: **Characiformes**

FAMILIA: **Acestrorhynchidae**

SUBFAMILIA: -

Acestrorhynchus pantaneiro Menezes, 1992

NOMBRE VULGAR: **Dientudo paraguayo**

NOMBRE VULGAR EN INGLÉS: -

SINONIMOS: **A falcatus, A altus**

LOCALIDAD TIPO: **Río Cuiabá, Volta Grande, Mato Grosso, Brasil**

PRIMERA LOCALIDAD EN ARGENTINA: **Rosario, Santa Fe**

ESTADO DE CONSERVACIÓN: -

OBSERVACIONES: **En general, los ejemplares argentinos de Acestrorhynchus serían de esta especie**



DETALLE DE LOS REGISTROS

LOCALIDAD	PROVINCIA	CUERPO DE AGUA	CUENCA	REGIÓN	CITA
Colón	Entre Ríos	Río Uruguay (alrededores de Paysandú)	39	RUI	Ringuelet et al., 1967
Formosa	Formosa	Riacho Formosa	16	EPS	Ringuelet et al., 1967
Santa Catalina	Formosa	Riacho Inglés	16	EPS	Ringuelet et al., 1967
Santa Fe	Santa Fe	Laguna Setúbal	29	EPS	Ringuelet et al., 1967
Rosario	Santa Fe	Río Paraná	37	EPS	Ringuelet et al., 1967
San Cosme	Corrientes	-	23	EPS	Ringuelet et al., 1967
Concordia	Entre Ríos	Arroyo Yuquerí	45	RUI	Ringuelet et al., 1967
-	Formosa	Laguna Salada	16	EPS	Ringuelet et al., 1967
Clorinda	Formosa	Río Paraguay (en Asunción)	13	EPS	Ringuelet et al., 1967
-	-	"Islas del Delta"	37	EPS	Ringuelet et al., 1967
San Pedro	Buenos Aires	Río Paraná Guazú	37	EPS	Ringuelet et al., 1967
-	Formosa	Río Pilcomayo (sin más datos)	14	?	Ringuelet et al., 1967
Corrientes	Corrientes	Río Riachuelo (dos estaciones)	23	EPS	Bonetto et al., 1978
-	Corrientes	Lagunas de la cuenca del río Riachuelo	23	EPS	Bonetto et al., 1978
Resistencia	Chaco	Lagunas Pelón y Ferré (km 1216 del río Paraná)	17	EPS	Cordiviola de Yuan y Oliveros, 1979
Bella Vista	Corrientes	Laguna frente a escuela n° 12	23	EPS	Miquelarena et al., 1980
-	Corrientes	Esteros del Iberá	24	EPS	Bonetto et al., 1981a
-	Chaco	Río Bermejo	20	EPS	Martínez, 1983
-	Chaco	Río Paraguay	13	EPS	Martínez, 1983
-	Chaco	Río Paraná medio	17	EPS	Martínez, 1983
Concepción del Uruguay	Entre Ríos	Arroyo El Molino	45	RUI	López et al., 1984b
Santa Fe	Santa Fe	Lagunas (19) de llanura aluvial cerca de Santa Fe, en los ríos Colastiné, Tragadero y Sirgadero	17	EPS	Pignalberi de Hassan y Cordiviola de Yuan, 1985
Corrientes	Corrientes	Lagunas (8) de llanura aluvial del río Paraná medio entre Corrientes y Goya	17	EPS	Pignalberi de Hassan y Cordiviola de Yuan, 1985
Paraná	Entre Ríos	Laguna La Cuarentena	17	EPS	Oldani y Tablado, 1985

Nemesio Parma	Misiones	Río Paraná	10	MIS	Braga y Azpelicueta, 1986
-	Entre Ríos	Río Uruguay en embalse Salto Grande (6 estaciones)	39	RUI	Prenski y Baigún, 1986
Formosa	Formosa	Varias lagunas de la llanura aluvial del Río Paraguay	16	EPS	Pignalberi de Hassan y Cordiviola de Yuan, 1988
Los Talas	Buenos Aires	Charcas de Los Talas	47	EPS	Almirón, 1989
Magdalena	Buenos Aires	Río de la Plata	9	EPS	Almirón, 1990
Puerto San Isidro	Misiones	Río Uruguay	40	MIS	Bertoletti et al., 1990
Santa María	Misiones	Boca del río Ijuí	40	MIS	Bertoletti et al., 1990
-	Formosa	-	16	EPS	Menni et al., 1992
Berisso	Buenos Aires	Arroyo El Pescado	47	EPS	Almirón, 1992
Mburucuyá	Corrientes	Laguna Santa Lucía	23	EPS	Baldo et al., 1993/94
Mburucuyá	Corrientes	Arroyo Flores	23	EPS	Baldo et al., 1993/94
Mburucuyá	Corrientes	Pequeñas lagunas cerradas	23	EPS	Baldo et al., 1993/94
Mburucuyá	Corrientes	Bañados y esteros	23	EPS	Baldo et al., 1993/94
Corsa Cué	Corrientes	Río Paraná superior	10	EPS	Braga, 1994
San Nicolás	Buenos Aires	Río Paraná Guazú	37	EPS	Liotta et al., 1995/96
Concordia	Entre Ríos	Río Uruguay en Salto Grande	39	RUI	Delfino et al., 1997
Puerto Valle	Corrientes	Río Paraná superior (Nemesio Parma y/o Puerto Valle)	10	EPS	Roa y Permingeat, 1999
Ignacio Correas	Buenos Aires	Arroyo El Pescado y ruta 11	47	EPS	Almirón et al., 2000
Chascomús	Buenos Aires	Laguna Chascomús	48	SSV	López et al., 2001
Rosario	Santa Fe	Riacho Paranacito y ambientes asociados	37	EPS	Liotta y Giacosa, obs pers
Colonia Carlos Pellegrini	Corrientes	Laguna de Iberá	24	EPS	Casciotta et al., 2003a

ORDEN: **Characiformes**

FAMILIA: **Cynodontidae**

SUBFAMILIA: -

Rhaphiodon vulpinus Spix y Agassiz, 1829

NOMBRE VULGAR: **Chafalote, machete, dientudo**

NOMBRE VULGAR EN INGLÉS: **Biara**

SINONIMOS: **Hydropardus rapax, Cynodon vulpinus**

LOCALIDAD TIPO: **Ríos del Brasil**

PRIMERA LOCALIDAD EN ARGENTINA: **Isla Santiago; Punta Lara**

ESTADO DE CONSERVACIÓN: -

OBSERVACIONES: -



DETALLE DE LOS REGISTROS

LOCALIDAD	PROVINCIA	CUERPO DE AGUA	CUENCA	REGIÓN	CITA
Colón	Entre Ríos	Río Uruguay (alrededores de Paysandú)	39	RUI	Ringuelet et al., 1967
San Pedro	Buenos Aires	Laguna el Cavado	37	EPS	Ringuelet et al., 1967
Clorinda	Formosa	Río Paraguay (en Asunción)	13	EPS	Ringuelet et al., 1967
Concordia	Entre Ríos	Río Uruguay	39	RUI	Ringuelet et al., 1967
Rosario	Santa Fe	Río Paraná	37	EPS	Ringuelet et al., 1967
Goya	Corrientes	Río Paraná	17	EPS	Ringuelet et al., 1967
Reconquista	Santa Fe	Río Paraná Mini	17	EPS	Ringuelet et al., 1967
-	Entre Ríos	Río Paraná Pavón	37	EPS	Ringuelet et al., 1967
Punta Lara	Buenos Aires	Río de la Plata	9	EPS	Ringuelet et al., 1967
Monte Caseros	Corrientes	Río Uruguay (tres estaciones en la actual cola del embalse Salto Grande)	39	RUI	Sierra et al., 1977
Corrientes	Corrientes	Río Riachuelo (dos estaciones)	23	EPS	Bonetto et al., 1978
Ituzaingó	Corrientes	Río Paraná	10	EPS	Bonetto et al., 1981b
Corrientes	Corrientes	Río Paraná	17	EPS	Bonetto et al., 1981b
-	Chaco	Río Paraguay	13	EPS	Martínez, 1983
-	Chaco	Río Paraná medio	17	EPS	Martínez, 1983
Concordia	Entre Ríos	Río Uruguay en Salto Grande	39	RUI	López et al., 1984b
Santa Fe	Santa Fe	Laguna Los Matadores en la isla Ciucellas	30	EPS	Cordiviola de Yuan et al., 1984
Corrientes	Corrientes	Lagunas (8) de llanura aluvial del río Paraná medio entre Corrientes y Goya	17	EPS	Pignalberi de Hassan y Cordiviola de Yuan, 1985
Santa Fe	Santa Fe	Lagunas (19) de llanura aluvial cerca de Santa Fe, en los ríos Colastiné, Tragadero y Sirgadero	17	EPS	Pignalberi de Hassan y Cordiviola de Yuan, 1985
Paraná	Entre Ríos	Laguna La Cuarentena	17	EPS	Oldani y Tablado, 1985
-	Entre Ríos	Río Uruguay en embalse Salto Grande (6 estaciones)	39	RUI	Prenski y Baigún, 1986
Puerto San Isidro	Misiones	Río Uruguay	40	MIS	Bertoletti et al., 1990
Berisso	Buenos Aires	Arroyo El Pescado	47	EPS	Almirón, 1990
Santa María	Misiones	Boca del río Ijuí	40	MIS	Bertoletti et al., 1990

Puerto Constanza	Entre Ríos	Río Paraná Guazú	37	EPS	Quintana et al., 1992
Ituzaingó	Corrientes	Río Paraná	10	EPS	Oldani et al., 1992
Los Talas	Buenos Aires	Charcas de Los Talas	47	EPS	Almirón et al., 1992
-	Misiones	Río Paraná	10	MIS	García, 1992
San Nicolás	Buenos Aires	Río Paraná Guazú	37	EPS	Liotta et al., 1995/96
Concordia	Entre Ríos	Río Uruguay debajo de Salto Grande	39	RUI	Espinach Ros et al., 1997
Concordia	Entre Ríos	Río Uruguay en Salto Grande	39	RUI	Delfino et al., 1997
Lima	Buenos Aires	Río Paraná de las Palmas	37	EPS	Mercado et al., 1998
Puerto Valle	Corrientes	Río Paraná superior (Nemesio Parma y/o Puerto Valle)	10	EPS	Roa y Permingeat, 1999
Ignacio Correas	Buenos Aires	Arroyo El Pescado y ruta 11	47	EPS	Almirón et al., 2000
Manuel Elordi	Salta	Río Bermejo	20	POR	Gonzo, 2003
Otamendi	Buenos Aires	Río Paraná de las Palmas	37	EPS	Liotta et al., 2003

ORDEN: **Characiformes**

FAMILIA: **Erythrinidae**

SUBFAMILIA: -

Erythrinus erythrinus (Bloch y Schneider, 1801)

NOMBRE VULGAR: **Jejú**

NOMBRE VULGAR EN INGLÉS: -

SINONIMOS: -

LOCALIDAD TIPO: **Surinam**

PRIMERA LOCALIDAD EN ARGENTINA: **Alrededores de Resistencia, Chaco**

ESTADO DE CONSERVACIÓN: -

OBSERVACIONES: -



DETALLE DE LOS REGISTROS

LOCALIDAD	PROVINCIA	CUERPO DE AGUA	CUENCA	REGIÓN	CITA
Ituzaingó	Corrientes	Río Paraná	10	EPS	Castello et al., 1978
Resistencia	Chaco	Charcos en los alrededores de Resistencia	22	EPS	Castello et al., 1978

ORDEN: **Characiformes**

FAMILIA: **Erythrinidae**

SUBFAMILIA: -

Hoplerythrinus unitaeniatus (Agassiz, 1829)

NOMBRE VULGAR: **Jejú, jerú**

NOMBRE VULGAR EN INGLÉS: **aimara**

SINONIMOS: **Erythrinus unitaeniatus**

LOCALIDAD TIPO: **Río San Francisco, Brasil**

PRIMERA LOCALIDAD EN ARGENTINA: **Río de la Plata, Chaco central y Misiones**

ESTADO DE CONSERVACIÓN: -

OBSERVACIONES: -



DETALLE DE LOS REGISTROS

LOCALIDAD	PROVINCIA	CUERPO DE AGUA	CUENCA	REGIÓN	CITA
-	Formosa	Río Pilcomayo (sin más datos)	14	?	Ringuelet et al., 1967
Francesa Cue	Formosa	Arroyo Pilagás	16	EPS	Ringuelet et al., 1967
Basail	Chaco	-	22	EPS	Ringuelet et al., 1967
Ituzaingó	Corrientes	Río Paraná	10	EPS	Ringuelet et al., 1967
La Florencia	Formosa	Río Teuquito	20	EPS	Ringuelet et al., 1967
-	-	Río Paraná Medio (sin más datos)	17	EPS	Ringuelet et al., 1967
Formosa	Formosa	Riacho Formosa	16	EPS	Ringuelet et al., 1967
-	Corrientes	Lagunas de la cuenca del río Riachuelo	23	EPS	Bonetto et al., 1978
-	Corrientes	Esteros del Iberá	24	EPS	Bonetto et al., 1981a
-	Chaco	Río Bermejo	20	EPS	Martínez, 1983
-	Chaco	Bañados y lagunas de Chaco	22	EPS	Martínez, 1983
-	Chaco	Río Paraguay	13	EPS	Martínez, 1983
-	Chaco	Río Paraná medio	17	EPS	Martínez, 1983
Resistencia	Chaco	Río Paraná	17	EPS	Miquelarena, 1984
Itá Ibaté	Corrientes	Río Paraná (en Panchito López, Paraguay)	10	EPS	Géry et al., 1987
Formosa	Formosa	Varias lagunas de la llanura aluvial del Río Paraguay	16	EPS	Pignalberi de Hassan y Cordiviola de Yuan, 1988
-	Formosa	-	16	EPS	Menni et al., 1992
El Gato	Formosa	Arroyo Mbiguá, bañados o estanques aledaños	20	EPS	Azpelicueta y Yanosky, 1992
Mburucuyá	Corrientes	Bañados y esteros	23	EPS	Baldo et al., 1993/94
Mburucuyá	Corrientes	Pequeñas lagunas cerradas	23	EPS	Baldo et al., 1993/94
Pirané	Formosa	-	16	EPS	Fernández y Butí, 1996
Caá Catí	Corrientes	Laguna de Caá Catí	23	EPS	Fernández y Butí, 1996
Paraná	Entre Ríos	Río Paraná, en Islote Municipal de Paraná	17	EPS	Peltzer, 1998
Puerto Valle	Corrientes	Río Paraná superior (Nemesio Parma y/o Puerto Valle)	10	EPS	Roa y Permingeat, 1999
Colonia Carlos Pellegrini	Corrientes	Laguna de Iberá	24	EPS	Casciotta et al., 2003a

ORDEN: **Characiformes**

FAMILIA: **Erythrinidae**

SUBFAMILIA: -

Hoplias malabaricus (Bloch, 1794)

NOMBRE VULGAR: **Tarucha, tararira**

NOMBRE VULGAR EN INGLÉS: -

SINONIMOS: **Macrodon trahira**

LOCALIDAD TIPO: **Sudamérica, prob. Surinam**

PRIMERA LOCALIDAD **Río de la Plata**

EN ARGENTINA:

ESTADO DE CONSERVACIÓN: **Vulnerable de atención especial (Orlandini et al., 2001). No amenazada (López et al., 2003)**

OBSERVACIONES: -



DETALLE DE LOS REGISTROS

LOCALIDAD	PROVINCIA	CUERPO DE AGUA	CUENCA	REGIÓN	CITA
-	Santiago del Estero	Río Dulce	86	END	Mastrarrigo, 1947
General Madariaga	Buenos Aires	Laguna Salada Grande	49	DAB	Ringuelet et al., 1967
Colón	Entre Ríos	Río Uruguay (alrededores de Paysandú)	39	RUI	Ringuelet et al., 1967
Francesa Cue	Formosa	Arroyo Pilagás	16	EPS	Ringuelet et al., 1967
Colonia Carlos Pellegrini	Corrientes	Laguna Iberá	24	EPS	Ringuelet et al., 1967
Puerto Primavera	Formosa	Río Pilcomayo	14	?	Ringuelet et al., 1967
-	Formosa	Laguna Salada	16	EPS	Ringuelet et al., 1967
Hickmann	Salta	Pozo de las Conchas	18	POR	Ringuelet et al., 1967
Quebrada de Salasuti	Salta	-	18	POR	Ringuelet et al., 1967
Ituzaingó	Corrientes	Río Paraná en Isla Apipé Grande	10	EPS	Ringuelet et al., 1967
Ibicuicito	Entre Ríos	?	37	EPS	Ringuelet et al., 1967
Formosa	Formosa	Esteros Laguna Oca	16	EPS	Ringuelet et al., 1967
Magdalena	Buenos Aires	Arroyo Juan Blanco	47	EPS	Ringuelet et al., 1967
San Hilario	Formosa	Riacho San Hilario	16	EPS	Ringuelet et al., 1967
San Pedro	Buenos Aires	Río Paraná	37	EPS	Ringuelet et al., 1967
Concordia	Entre Ríos	Río Uruguay	39	RUI	Ringuelet et al., 1967
Bragado	Buenos Aires	Río Salado de Buenos Aires	48	SSV	Ringuelet et al., 1967
San Miguel del Monte	Buenos Aires	Laguna de Monte, sistema del río Salado	48	SSV	Ringuelet et al., 1967
Punta Lara	Buenos Aires	Río de la Plata	9	EPS	Ringuelet et al., 1967
Reconquista	Santa Fe	Río Paraná Mini	17	EPS	Ringuelet et al., 1967
Rosario	Santa Fe	Río Paraná	37	EPS	Ringuelet et al., 1967
Santa Fe	Santa Fe	Laguna Guadalupe	27	EPS	Ringuelet et al., 1967
Basail	Chaco	-	22	EPS	Ringuelet et al., 1967

Chascomús	Buenos Aires	Laguna Chascomús	48	SSV	Ringuelet et al., 1967
Estación R. Bíaus	Buenos Aires	Río Salado de Buenos Aires	48	SSV	Ringuelet et al., 1967
Río Cuarto	Córdoba	Río Cuarto	31	EPS	Ringuelet et al., 1967
Santo Tomé	Santa Fe	Lagunas (dos) en isla El Vado del río Salado	29	EPS	Bonetto et al., 1969
Santa Clara del Mar	Buenos Aires	Canal 7, cerca de la albufera de Mar Chiquita	50	DAB	Ringuelet y Oresanz, 1969
Santo Tomé	Santa Fe	Lagunas (seis) en isla Los Sapos del río Salado	29	EPS	Bonetto et al., 1969
Cayastá	Santa Fe	Laguna El Tacuaral y Zanjón del Baño, en Isla El Pueblo	17	EPS	Bonetto et al., 1970a
Santa Fe	Santa Fe	Laguna La Mira y madrejón El Negro en Isla Carabajal	17	EPS	Bonetto et al., 1970a
Sauce Viejo	Santa Fe	Río Coronda	17	EPS	Bonetto et al., 1971
-	Córdoba	Río Primero	94	END	Ringuelet, 1975
Monte Caseros	Corrientes	Río Uruguay (tres estaciones en la actual cola del embalse Salto Grande)	39	RUI	Sierra et al., 1977
Corrientes	Corrientes	Río Riachuelo (dos estaciones)	23	EPS	Bonetto et al., 1978
-	Corrientes	Lagunas de la cuenca del río Riachuelo	23	EPS	Bonetto et al., 1978
Puerto Piracuacito	Santa Fe	Laguna Yuruhatá (km 1085 del río Paraná)	17	EPS	Cordiviola de Yuan y Oliveros, 1979
San Javier	Santa Fe	Laguna La Gabriela (km 825 del río Paraná)	17	EPS	Cordiviola de Yuan y Oliveros, 1979
-	Santa Fe	Laguna Curuzú-Chalí (km 781 del río Paraná)	17	EPS	Cordiviola de Yuan y Oliveros, 1979
-	Santa Fe	Lagunas Elorza y El Yimi (km 655 del río Paraná)	17	EPS	Cordiviola de Yuan y Oliveros, 1979
Diamante	Entre Ríos	Laguna Don José (km 533 del río Paraná)	17	EPS	Cordiviola de Yuan y Oliveros, 1979
Ramadita	Chaco	Lagunas Sombrero y Bella (km 1170 del río Paraná)	17	EPS	Cordiviola de Yuan y Oliveros, 1979
Bella Vista	Corrientes	Laguna frente a escuela n° 12	23	EPS	Miquelarena et al., 1980
-	Corrientes	Esteros del Iberá	24	EPS	Bonetto et al., 1981a
Ubajay	Entre Ríos	Arroyo Los Loros, en PN El Palmar	45	RUI	Fernández Santos et al., 1982
Ubajay	Entre Ríos	Charcas varias en el PN El Palmar	45	RUI	Fernández Santos et al., 1982
-	Chaco	Río Paraná medio	17	EPS	Martínez, 1983
-	Chaco	Río Paraguay	13	EPS	Martínez, 1983
-	Chaco	Bañados y lagunas de Chaco	22	EPS	Martínez, 1983
-	Chaco	Río Bermejo	20	EPS	Martínez, 1983
Berisso	Buenos Aires	Arroyo Zapata	47	EPS	Escalante, 1984
Concepción del Uruguay	Entre Ríos	Arroyo El Molino	45	RUI	López et al., 1984b
Pedernal	Entre Ríos	Arroyo Seco	45	RUI	López et al., 1984b
Ubajay	Entre Ríos	Arroyo Concepción (dos estaciones)	45	RUI	López et al., 1984b
Santa Fe	Santa Fe	Laguna Los Matadores en la isla Clucellas	30	EPS	Cordiviola de Yuan et al., 1984
Concordia	Entre Ríos	Río Uruguay en Salto Grande	39	RUI	López et al., 1984b
Palmar	Entre Ríos	Arroyo Pos Pos	45	RUI	López et al., 1984b
Colonia Hugues	Entre Ríos	Arroyo El Pelado	45	RUI	López et al., 1984b
Santa Fe	Santa Fe	Lagunas (19) de llanura aluvial cerca de Santa Fe, en los ríos Colastiné, Tragadero y Sirgadero	17	EPS	Pignalberi de Hassan y Cordiviola de Yuan, 1985
Diamante	Entre Ríos	Lagunas de islas Don José y Don García	17	EPS	Cordiviola de Yuan y Pignalberi de Hassan, 1985

Sauce Viejo	Santa Fe	Laguna el Picaflor	17	EPS	Cordiviola de Yuan y Pignalberi de Hassan, 1985
Corrientes	Corrientes	Lagunas (8) de llanura aluvial del río Paraná medio entre Corrientes y Goya	17	EPS	Pignalberi de Hassan y Cordiviola de Yuan, 1985
-	Entre Ríos	Río Uruguay en embalse Salto Grande (6 estaciones)	39	RUI	Prenski y Baigún, 1986
Clorinda	Formosa	Laguna en Asunción	13	EPS	Géry et al., 1987
Itá Ibaté	Corrientes	Río Paraná (en Panchito López, Paraguay)	10	EPS	Géry et al., 1987
Chascomús	Buenos Aires	Laguna Chascomús	48	SSV	López, 1987
Paraná	Entre Ríos	Laguna La Cuarentena	17	EPS	Tablado et al., 1988
Formosa	Formosa	Varias lagunas de la llanura aluvial del Río Paraguay	16	EPS	Pignalberi de Hassan y Cordiviola de Yuan, 1988
Villa General Mitre	Santiago del Estero	Río Salado	29	POR	Casciotta et al., 1989
Malbrán	Santiago del Estero	Bañado inundado con vegetación densa	29	POR	Casciotta et al., 1989
Villa Maín	Santiago del Estero	Arroyo Mailín, afluente del río Dulce	86	END	Casciotta et al., 1989
Santa María	Misiones	Boca del río Ijuí	40	MIS	Bertoletti et al., 1990
-	Córdoba	Bañados de Saladillo	31	POR	Haro et al., 1991
Villa Reducción	Córdoba	Río Cuarto (tramo medio)	31	POR	Haro et al., 1991
Paso de la Cina	Córdoba	Río Dulce (ambientes lóticos)	86	END	Bistoni et al., 1992
Puerto Constanza	Entre Ríos	Río Paraná Guazú	37	EPS	Quintana et al., 1992
El Gato	Formosa	Arroyo Mbiguá, bañados o estanques aledaños	20	EPS	Azpelicueta y Yanosky, 1992
-	Misiones	Río Paraná	10	MIS	García, 1992
Berisso	Buenos Aires	Arroyo El Pescado	47	EPS	Almirón, 1992
-	Formosa	-	16	EPS	Menni et al., 1992
Mburucuyá	Corrientes	Bañados y esteros	23	EPS	Baldo et al., 1993/94
Mburucuyá	Corrientes	Laguna Santa Lucía	23	EPS	Baldo et al., 1993/94
Mburucuyá	Corrientes	Pequeñas lagunas cerradas	23	EPS	Baldo et al., 1993/94
Mburucuyá	Corrientes	Arroyo Flores	23	EPS	Baldo et al., 1993/94
Laguna Alsina	Buenos Aires	Laguna Alsina	98	SSV	Miquelarena y López, 1995
San Nicolás	Buenos Aires	Río Paraná Guazú	37	EPS	Liotta et al., 1995/96
Trancas	Tucumán	Ríos Tala, Salí y Candelaria (12 estaciones)	86	END	Butí y Miquelarena, 1995
Azul	Buenos Aires	Lago Güemes	49	SSV	Grosman y González Castelain, 1995
Embalse El Cadillal	Tucumán	Embalse C. Gelsi (El Cadillal)	86	END	Butí, 1995
-	Córdoba	Río Dulce	86	END	Haro y Bistoni, 1996
-	Córdoba	Río Tercero (5 estaciones no discriminadas)	31	POR	Haro et al., 1996
Marull	Córdoba	Canal Plujunta	94	END	Haro y Bistoni, 1996
Caá Catí	Corrientes	Laguna de Caá Catí	23	EPS	Fernández y Butí, 1996
Córdoba	Córdoba	Río Primero	94	END	Haro y Bistoni, 1996
Capilla de los Remedios	Córdoba	Río Primero	94	END	Haro y Bistoni, 1996
Villa del Rosario	Córdoba	Río Segundo	94	END	Haro y Bistoni, 1996
Roque Sáenz Peña	Chaco	-	22	EPS	Fernández y Butí, 1996
Capilla del Carmen	Córdoba	Río Segundo	94	END	Haro y Bistoni, 1996

Embalse Río Tercero	Córdoba	Embalse Río Tercero	31	POR	Haro y Bistoni, 1996
Monte Maíz	Córdoba	Río Saladillo	31	POR	Haro y Bistoni, 1996
Los Cisnes	Córdoba	Río Cuarto	31	POR	Haro y Bistoni, 1996
La Para	Córdoba	Río Primero	94	END	Haro y Bistoni, 1996
Santa Rosa del Río Primero	Córdoba	Río Primero	94	END	Haro y Bistoni, 1996
La Carlota	Córdoba	Río Cuarto	31	POR	Haro y Bistoni, 1996
Concordia	Entre Ríos	Río Uruguay en Salto Grande	39	RUI	Delfino et al., 1997
Paraná	Entre Ríos	Río Paraná, en Islote Municipal de Paraná	17	EPS	Peltzer, 1998
Mojotoro	Salta	Arroyo Gallinato	19	POR	Gonzo et al., 1998
Agua Caliente	Jujuy	Arroyo Aguas Calientes, afl del San Francisco	19	POR	Menni et al., 1998
Cruz Alta	Córdoba	Río Carcarañá	31	EPS	Haro et al., 1998
Inriville	Córdoba	Río Carcarañá	31	EPS	Haro et al., 1998
Pila	Buenos Aires	Arroyo San Miguel	48	SSV	Colautti et al., 1998
Termas de Río Hondo	Santiago del Estero	Embalse Río Hondo	86	END	Butí y Cancino, 1999
Puerto Valle	Corrientes	Río Paraná superior (Nemesio Parma y/o Puerto Valle)	10	EPS	Roa y Permingeat, 1999
San Nicolás	Buenos Aires	Arroyo Ramallo	33	EPS	Liotta, 2000
Ignacio Correas	Buenos Aires	Arroyo El Pescado y ruta 11	47	EPS	Almirón et al., 2000
Otamendi	Buenos Aires	Arroyo El Pescado	36	EPS	Liotta, 2000
Monte	Buenos Aires	Laguna Monte	48	SSV	López et al., 2001
Coronel Moldes	Salta	Embalse Cabra Corral	28	POR	Barros et al., 2001b
Laguna Alsina	Buenos Aires	Laguna Alsina	98	SSV	López et al., 2001
Junín	Buenos Aires	Laguna El Carpincho	48	SSV	López et al., 2001
Lobos	Buenos Aires	Laguna de Lobos	48	SSV	López et al., 2001
Chascomús	Buenos Aires	Laguna La Tablilla	48	SSV	López et al., 2001
Roque Pérez	Buenos Aires	Laguna Indio Muerto	48	SSV	López et al., 2001
Chascomús	Buenos Aires	Laguna La Limpia	48	SSV	López et al., 2001
Chascomús	Buenos Aires	Laguna Las Mulitas	48	SSV	López et al., 2001
Chascomús	Buenos Aires	Laguna Vitel	48	SSV	López et al., 2001
Junín	Buenos Aires	Laguna de Gómez	48	SSV	López et al., 2001
Chascomús	Buenos Aires	Laguna Chascomús	48	SSV	López et al., 2001
Pila	Buenos Aires	Laguna Las Chilcas	48	SSV	López et al., 2001
Santa Fe	Santa Fe	Lagunas de la Reserva Ecológica de "El Pozo"	17	EPS	Rodríguez et al., 2002
Otamendi	Buenos Aires	Arroyo el Pescado	36	EPS	Liotta et al., 2003
Colonia Carlos Pellegrini	Corrientes	Laguna de Iberá	24	EPS	Casciotta et al., 2003a
Paraje Alto Alegre	Salta	Río Juramento	28	POR	Gonzo, 2003
PN El Rey	Salta	Río Popayán	20	POR	Gonzo, 2003
Victoria	Entre Ríos	Riacho Victoria y ambientes asociados	37	EPS	Liotta y Giacosa, obs pers
Victoria	Entre Ríos	Riacho Barrancoso y ambientes asociados	37	EPS	Liotta y Giacosa, obs pers
Rosario	Santa Fe	Riacho Paranacito y ambientes asociados	37	EPS	Liotta y Giacosa, obs pers
-	Salta	Embalse El Tunal	28	POR	Gonzo, 2003
-	Santa Fe	Río Carcarañá	31	EPS	Haro, com pers en Menni, 2004

ORDEN: **Characiformes**

FAMILIA: **Lebiasinidae**

SUBFAMILIA: **Pyrrhulininae**

Pyrrhulina australis Eigenmann y Kennedy, 1903

NOMBRE VULGAR: **Pirrulina**

NOMBRE VULGAR EN INGLÉS: -

SINONIMOS: **Pyrrhulina australe**

LOCALIDAD TIPO: **Varios arroyos de Paraguay**

PRIMERA LOCALIDAD EN ARGENTINA: **Río de la Plata, río Paraná, río Paraguay**

ESTADO DE CONSERVACIÓN: -

OBSERVACIONES: **Sería la única especie del género presente en Argentina (Zarske y Gery, 2004)**



DETALLE DE LOS REGISTROS

LOCALIDAD	PROVINCIA	CUERPO DE AGUA	CUENCA	REGIÓN	CITA
Puerto Gaboto	Santa Fe	Río Coronda	17	EPS	Ringuelet et al., 1967
Santa Fe	Santa Fe	Río Paraná	17	EPS	Ringuelet et al., 1967
-	Formosa	Río Paraguay	13	EPS	Ringuelet et al., 1967
Santo Tomé	Santa Fe	Lagunas (dos) en isla El Vado del río Salado	29	EPS	Bonetto et al., 1969
-	Corrientes	Lagunas de la cuenca del río Riachuelo	23	EPS	Bonetto et al., 1978
-	Santa Fe	Lagunas Elorza y El Yimi (km 655 del río Paraná)	17	EPS	Cordiviola de Yuan y Oliveros, 1979
Ramadita	Chaco	Lagunas Sombrero y Bella (km 1170 del río Paraná)	17	EPS	Cordiviola de Yuan y Oliveros, 1979
Reconquista	Santa Fe	Laguna San Jerónimo (km 960 del río Paraná)	17	EPS	Cordiviola de Yuan y Oliveros, 1979
Puerto Malabrigo	Santa Fe	Laguna Malabrigo (km 913 del río Paraná)	17	EPS	Cordiviola de Yuan y Oliveros, 1979
Helvecia	Santa Fe	Laguna Denis (km 706 del río Paraná)	17	EPS	Cordiviola de Yuan y Oliveros, 1979
-	Santa Fe	Laguna Curuzú-Chalí (km 781 del río Paraná)	17	EPS	Cordiviola de Yuan y Oliveros, 1979
-	Corrientes	Esteros del Iberá	24	EPS	Bonetto et al., 1981a
Santa Fe	Santa Fe	Laguna Los Matadores en la isla Clucellas	30	EPS	Cordiviola de Yuan et al., 1984
Itá Ibaté	Corrientes	Río Paraná (en Panchito López, Paraguay)	10	EPS	Géry et al., 1987
Clorinda	Formosa	Laguna en Asunción	13	EPS	Géry et al., 1987
-	Formosa	-	16	EPS	Menni et al., 1992
El Gato	Formosa	Arroyo Mbiguá, bañados o estanques aledaños	20	EPS	Azpelicueta y Yanosky, 1992
Mburucuyá	Corrientes	Pequeñas lagunas cerradas	23	EPS	Baldo et al., 1993/94
Mburucuyá	Corrientes	Arroyo Flores	23	EPS	Baldo et al., 1993/94
Caá Cati	Corrientes	Laguna de Caá Cati	23	EPS	Fernández y Butí, 1996
-	Buenos Aires	Río de la Plata	9	EPS	Nion, 1998
-	Corrientes	Laguna de Iberá	24	EPS	Casciotta y Almirón, 2000

ORDEN: **Characiformes**

FAMILIA: **Lebiasinidae**

SUBFAMILIA: **Pyrrhulininae**

Pyrrhulina brevis Steindachner, 1876

NOMBRE VULGAR: **Pirrulina**

NOMBRE VULGAR EN INGLÉS: -

SINONIMOS: -

LOCALIDAD TIPO: **Río Negro, Codajas, Tabatinga, Manaus en río Negro**

PRIMERA LOCALIDAD EN ARGENTINA: **Chaco central, Candelaria, Misiones**

ESTADO DE CONSERVACIÓN: -

OBSERVACIONES: **Los registros de esta especie corresponderían a *P. australis* (Zarske y Gery, 2004)**



DETALLE DE LOS REGISTROS

LOCALIDAD	PROVINCIA	CUERPO DE AGUA	CUENCA	REGIÓN	CITA
Candelaria	Misiones	Río Paraná	10	MIS	Ringuelet et al., 1967
Resistencia	Chaco	Río Paraná	17	EPS	Ringuelet et al., 1967

ORDEN: **Characiformes**

FAMILIA: **Lebiasinidae**

SUBFAMILIA: **Pyrrhulininae**

Pyrrhulina macrolepis Ahl y Schindler, 1937

NOMBRE VULGAR: ?

NOMBRE VULGAR EN INGLÉS: -

SINONIMOS: -

LOCALIDAD TIPO: **San José, río Pilcomayo**

PRIMERA LOCALIDAD EN ARGENTINA: **San José, río Pilcomayo**

ESTADO DE CONSERVACIÓN: -

OBSERVACIONES: **Endémica; es un sinónimo junior de P. australis (Zarske y Gery, 2004)**



DETALLE DE LOS REGISTROS

LOCALIDAD	PROVINCIA	CUERPO DE AGUA	CUENCA	REGIÓN	CITA
-	Formosa	Río Pilcomayo (sin más datos)	14	?	Ringuelet et al., 1967

ORDEN: **Characiformes**

FAMILIA: **Lebiasinidae**

SUBFAMILIA: **Pyrrhulininae**

Pyrrhulina melanostoma (Cope, 1872)

NOMBRE VULGAR: ?

NOMBRE VULGAR EN INGLÉS: -

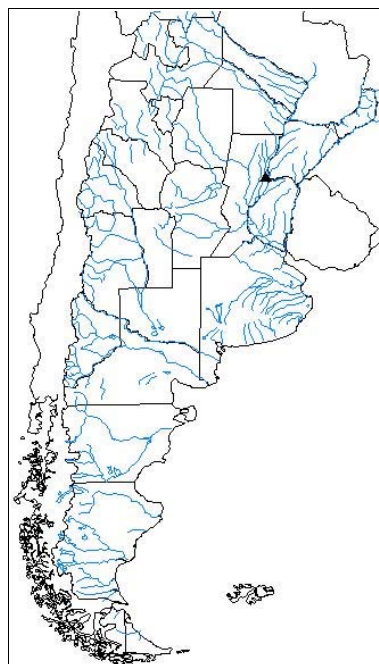
SINONIMOS: **Pyrrhulina melanostomus**

LOCALIDAD TIPO: **Pebas, Perú**

PRIMERA LOCALIDAD EN ARGENTINA: **Paraná medio**

ESTADO DE CONSERVACIÓN: -

OBSERVACIONES: **Los registros de esta especie corresponderían a *P. australis* (Zarske y Gery, 2004)**



DETALLE DE LOS REGISTROS

LOCALIDAD	PROVINCIA	CUERPO DE AGUA	CUENCA	REGIÓN	CITA
-	-	Río Paraná	17	EPS	Ringuelet et al., 1967

ORDEN: **Characiformes**

FAMILIA: **Lebasiidae**

SUBFAMILIA: **Pyrrhulinae**

Pyrrhulina rachoviana Myers, 1926

NOMBRE VULGAR: **Pirulina**

NOMBRE VULGAR EN INGLÉS: -

SINONIMOS: -

LOCALIDAD TIPO: **Rosario, Santa Fe**

PRIMERA LOCALIDAD EN ARGENTINA: **Rosario, Santa Fe**

ESTADO DE CONSERVACIÓN: -

OBSERVACIONES: **Probablemente es un sinónimo junior de P. australis (Zarske y Gery, 2004)**



DETALLE DE LOS REGISTROS

LOCALIDAD	PROVINCIA	CUERPO DE AGUA	CUENCA	REGIÓN	CITA
-	-	Río Paraná	17	EPS	Ringuelet et al., 1967
Rosario	Santa Fe	Río Paraná	37	EPS	Ringuelet et al., 1967

ORDEN: **Characiformes**

FAMILIA: **Ctenoluciidae**

SUBFAMILIA: -

Boulengerella lucius (Cuvier, 1816)

NOMBRE VULGAR: **"Lucio" del Plata**

NOMBRE VULGAR EN INGLÉS: -

SINONIMOS: **Xiphostoma lucius**

LOCALIDAD TIPO: **Brasil**

PRIMERA LOCALIDAD EN ARGENTINA: **Río Pilcomayo**

ESTADO DE CONSERVACIÓN: -

OBSERVACIONES: -



DETALLE DE LOS REGISTROS

LOCALIDAD	PROVINCIA	CUERPO DE AGUA	CUENCA	REGIÓN	CITA
-	Formosa	Río Paraguay (sin más datos)	13	EPS	Ringuelet et al., 1967
-	Formosa	Río Pilcomayo (sin más datos)	14	?	Ringuelet et al., 1967

ORDEN: **Siluriformes**

FAMILIA: **Ariidae**

SUBFAMILIA: -

Genidens barbatus (Lacepède, 1803)

NOMBRE VULGAR: **Bagre de mar, cabeza de piedra, mimoso, mochuelo**

NOMBRE VULGAR EN INGLÉS: -

SINONIMOS: **Netuma barba, Barbus barbatus**

LOCALIDAD TIPO: **América del Sur**

PRIMERA LOCALIDAD **Río de la Plata**

EN ARGENTINA:

ESTADO DE CONSERVACIÓN: -

OBSERVACIONES: -



DETALLE DE LOS REGISTROS

LOCALIDAD	PROVINCIA	CUERPO DE AGUA	CUENCA	REGIÓN	CITA
-	Buenos Aires	Río de la Plata	9	EPS	Ringuelet et al., 1967
Puerto Constanza	Entre Ríos	Río Paraná Guazú	37	EPS	Quintana et al., 1992
Ramallo	Buenos Aires	Río Paraná Guazú	37	EPS	Liotta, inédito
Rosario	Santa Fe	Riacho Paranacito y ambientes asociados	37	EPS	Liotta y Giacosa, obs pers

ORDEN: **Siluriformes**

FAMILIA: **Ariidae**

SUBFAMILIA: -

Genidens genidens (Cuvier, 1829)

NOMBRE VULGAR: **Bagre de mar**

NOMBRE VULGAR EN INGLÉS: **Guri sea catfish**

SINONIMOS: -

LOCALIDAD TIPO: **Río de Janeiro**

PRIMERA LOCALIDAD
EN ARGENTINA:

ESTADO DE CONSERVACIÓN: -

OBSERVACIONES: -



DETALLE DE LOS REGISTROS

LOCALIDAD	PROVINCIA	CUERPO DE AGUA	CUENCA	REGIÓN	CITA
-	Buenos Aires	Río de la Plata, con dudas	9	EPS	Ringuelet et al., 1967

ORDEN: **Siluriformes**

FAMILIA: **Diplomystidae**

SUBFAMILIA: -

Diplomystes cuyanus Ringuelet, 1965

NOMBRE VULGAR: **Otuno, bagre aterciopelado**

NOMBRE VULGAR EN INGLÉS: -

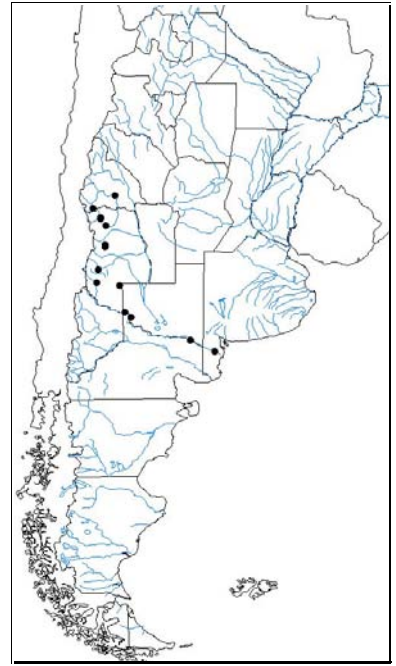
SINONIMOS: **Olivaichthys cuyanus, Diplomystes viedmensis cuyanus**

LOCALIDAD TIPO: **Arroyo Yaucha, Vilucó, Mendoza**

PRIMERA LOCALIDAD EN ARGENTINA: **Arroyo Yaucha, Vilucó, Mendoza**

ESTADO DE CONSERVACIÓN: **Rara (Chebez, 1994; López et al., 2003)**

OBSERVACIONES: **Endémica**



DETALLE DE LOS REGISTROS

LOCALIDAD	PROVINCIA	CUERPO DE AGUA	CUENCA	REGIÓN	CITA
Vilucó	Mendoza	Arroyo Yaucha	59	SAC	Ringuelet et al., 1967
Mendoza	Mendoza	Río Mendoza	55	SAC	Arratia et al., 1983
San Juan	San Juan	Río San Juan, afl del Desaguadero	54	SAC	Arratia et al., 1983
Malargüe	Mendoza	Río Malargüe	97	PAT	Arratia et al., 1983
Tunuyán	Mendoza	Río Tunuyan	57	SAC	Arratia et al., 1983
Mendoza	Mendoza	Río Mendoza	55	SAC	Arratia et al., 1983
Río Colorado	Río Negro	Río Colorado	60	PAT	Azpelicueta, 1994
-	Mendoza	Río Grande	60	PAT	Azpelicueta, 1994
La Escondida	Mendoza	Agua Nueva	55	SAC	Azpelicueta, 1994
Uspallata	Mendoza	Río Mendoza	55	SAC	Azpelicueta, 1994
-	San Juan	Río Colorado, afl del Los Patos, afl del San Juan	54	SAC	Azpelicueta, 1994
Colonia 25 de mayo	La Pampa	Río Colorado	60	PAT	Azpelicueta, 1994
Gobernador Ayala	La Pampa	Río Colorado	60	PAT	Siegenthaler et al., 1995
-	Buenos Aires	Río Colorado (cauce principal, canales de irrigación y de drenaje)	60	PAT	Almirón et al., 1997
La Puntilla	La Pampa	-	59	SAC	Altolaquirre, 2004

ORDEN: **Siluriformes**

FAMILIA: **Diplomystidae**

SUBFAMILIA: -

Diplomystes mesembrinus Ringuet, 1982

NOMBRE VULGAR: **Otuno**

NOMBRE VULGAR EN INGLÉS: -

SINONIMOS: **Olivaichthys mesembrinus, Diplomystes viedmensis mesembrinus**

LOCALIDAD TIPO: **Desembocadura del río Senguer en lago Musters**

PRIMERA LOCALIDAD EN ARGENTINA: **Desembocadura del río Senguer en lago Musters**

ESTADO DE CONSERVACIÓN: **Rara (Chébez, 1994; López et al, 2003); Máxima prioridad (Bello y Ubeda, 1998)**

OBSERVACIONES: **Endémica**



DETALLE DE LOS REGISTROS

LOCALIDAD	PROVINCIA	CUERPO DE AGUA	CUENCA	REGIÓN	CITA
Sarmiento	Chubut	Desembocadura del río Senguer en el Lago Musters	66	PAT	Ringuet, 1982
-	Chubut	Río Senguer	66	PAT	Di Persia et al, 1991
Dique F. Ameghino	Chubut	Río Chubut, aguas abajo del dique Ameghino	65	PAT	Azpelicueta, 1994
Sarmiento	Chubut	Río Senguer	66	PAT	Azpelicueta y Gosztonyi, 1998
Cerro Cóndor	Chubut	Río Chubut	65	PAT	Azpelicueta y Gosztonyi, 1998
Cañadón Carbón	Chubut	Río Chubut	65	PAT	Azpelicueta y Gosztonyi, 1998
Los Altares	Chubut	Río Chubut	65	PAT	Azpelicueta y Gosztonyi, 1998

ORDEN: **Siluriformes**

FAMILIA: **Diplomystidae**

SUBFAMILIA: -

Olivaichthys viedmensis (MacDonagh, 1931)

NOMBRE VULGAR: **Otuno**

NOMBRE VULGAR EN INGLÉS: -

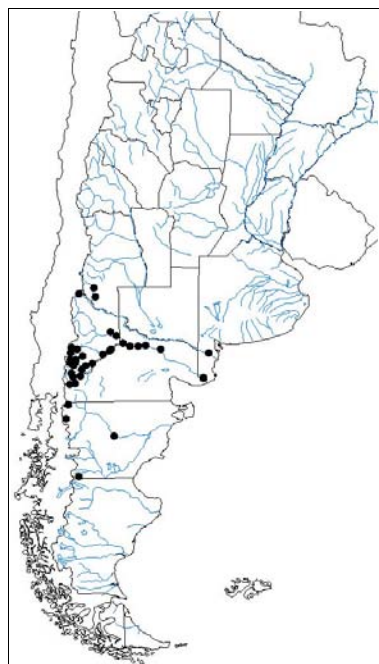
SINONIMOS: **Diplomystes viedmensis viedmensis**

LOCALIDAD TIPO: **Río Negro frente a Viedma**

PRIMERA LOCALIDAD EN ARGENTINA: **Río Negro frente a Viedma**

ESTADO DE CONSERVACIÓN: **Rara (Chebez, 1994; López et al., 2003); De atención especial (Bello y Ubeda, 1998)**

OBSERVACIONES: **Endémica**



DETALLE DE LOS REGISTROS

LOCALIDAD	PROVINCIA	CUERPO DE AGUA	CUENCA	REGIÓN	CITA
General Roca	Río Negro	Río Negro	64	PAT	Ringuelet et al., 1967
Villa Regina	Río Negro	Río Negro	64	PAT	Ringuelet et al., 1967
-	Neuquén	Río Aluminé	63	PAT	Ringuelet et al., 1967
Viedma	Río Negro	Río Negro	64	PAT	Ringuelet et al., 1967
Carmen de Patagones	Buenos Aires	Río Negro	64	PAT	Arámburu, 1969
Pedro Luro	Buenos Aires	Río Colorado	60	PAT	Arámburu, 1969
-	Río Negro	Río Negro superior e inferior	64	PAT	Ringuelet, 1982
-	Mendoza	Río Colorado	60	PAT	Arratia et al., 1983
-	Neuquén	Río Limay	63	PAT	Arratia et al., 1983
Viedma	Río Negro	Río Negro	64	PAT	Arratia et al., 1983
-	Chubut	Lago Blanco ?	65	PAT	Arratia et al., 1983
-	Río Negro	Río Negro	64	PAT	Arratia et al., 1983
Bariloche	Río Negro	Lago Nahuel Huapi	63	PAT	Christie, 1984
-	Neuquén	Río Neuquén	62	PAT	Azpelicueta, 1994
-	Neuquén	Embalse Alicurá	63	PAT	Azpelicueta, 1994
Picún Leufú	Neuquén	Arroyo Picún Leufú	63	PAT	Azpelicueta, 1994
Sañicó	Neuquén	Arroyo Sañicó	63	PAT	Azpelicueta, 1994
Picún Leufú	Neuquén	Lago Ramos Mexía	63	PAT	Azpelicueta, 1994
Puerto Carrizo	Neuquén	Lago Ramos Mexía	63	PAT	Azpelicueta, 1994
Filo Hua Hum	Neuquén	Río Filo Hua Hum	74	PAT	Azpelicueta, 1994
Añelo	Neuquén	Lago Los Barreales	62	PAT	Azpelicueta, 1994
-	Neuquén	Río Malleo	63	PAT	Azpelicueta, 1994
Bariloche	Río Negro	Río Limay y Lago Nahuel Huapi	63	PAT	Azpelicueta, 1994
Villa Chocón	Neuquén	Lago Ramos Mexía (Club Náutico)	63	PAT	Azpelicueta, 1994
-	Neuquén	Río y lago Quillén	63	PAT	Azpelicueta, 1994
Villa Traful	Neuquén	Río y lago Traful	63	PAT	Azpelicueta, 1994

Parque Nacional Lanín	Neuquén	-	63	PAT	Azpelicueta, 1994
-	La Pampa	-		?	López et al., 1994
Neuquén	Neuquén	Río Limay	63	PAT	Azpelicueta, 1994
Choele Choel	Río Negro	Río Negro	64	PAT	Azpelicueta, 1994
	Neuquén	Río Quilquihue	63	PAT	Azpelicueta, 1994
Junín de los Andes	Neuquén	Río Chimehuin	63	PAT	Azpelicueta, 1994
Aluminé	Neuquén	Río Aluminé	63	PAT	Bello, 2002
-	Chubut	Río Chubut	65	PAT	Bello, 2002
-	Chubut	Parque Nacional Los Alerces	76	DAP	Bello, 2002
-	Chubut	Parque Nacional Puelo	75	DAP	Bello, 2002
Bariloche	Río Negro	Lago Nahuel Huapi	63	PAT	Bello, 2002
Aluminé	Neuquén	Lago Quillén	63	PAT	Bello, 2002
	Neuquén	Río Catán Lil	63	PAT	Bello, 2002
-	Neuquén	Río Collón Curá	63	PAT	Bello, 2002
Varvarco	Neuquén	Lagunas Varvarco Campos y Varvarco Tapia	62	PAT	Bello, 2002
-	Mendoza	Río Grande, cabecera del Colorado	60	PAT	Bello, 2002
Junín de los Andes	Neuquén	Lago Huechulafquen	63	PAT	Bello, 2002

ORDEN: **Siluriformes**

FAMILIA: **Cetopsidae**

SUBFAMILIA: -

Cetopsis starnesi Vari, Ferraris y de Pinna, 2005

NOMBRE VULGAR: **Candirú**

NOMBRE VULGAR EN INGLÉS: -

SINONIMOS: **Cetopsis coecutiens**

LOCALIDAD TIPO: **Brasil**

PRIMERA LOCALIDAD EN ARGENTINA: **Salta y Catamarca**

ESTADO DE CONSERVACIÓN: -

OBSERVACIONES: **Vari et al. (2005) señalan que las citas argentinas de C. coecutiens corresponderían tentativamente a C. starnesi**



DETALLE DE LOS REGISTROS

LOCALIDAD	PROVINCIA	CUERPO DE AGUA	CUENCA	REGIÓN	CITA
-	Salta	-		?	Ringuelet et al., 1967
-	Catamarca	-		?	Ringuelet et al., 1967
Chupadero	Salta	Río Bermejo	18	POR	Vari et al., 2005

ORDEN: **Siluriformes**

FAMILIA: **Cetopsidae**

SUBFAMILIA: -

Cetopsis gobioides Kner, 1857

NOMBRE VULGAR: **Bagre, bagrecito, tiburoncito**

NOMBRE VULGAR EN INGLÉS: -

SINONIMOS: **Pseudocetopsis gobioides**

LOCALIDAD TIPO: **Irisanga, Brasil**

PRIMERA LOCALIDAD EN ARGENTINA: **Bella Vista, Corrientes**

ESTADO DE CONSERVACIÓN: **Rara (Chebez, 1994; López et al., 2003)**

OBSERVACIONES: **Vari et al. (2005) consideran que Pseudocetopsis es un sinónimo de Cetopsis**



DETALLE DE LOS REGISTROS

LOCALIDAD	PROVINCIA	CUERPO DE AGUA	CUENCA	REGIÓN	CITA
Bella Vista	Corrientes	Río Paraná	17	EPS	Ringuelet et al., 1967
Juntas de San Antonio	Salta	Río San Antonio y Río Bermejo	18	POR	Castello, 1969
Orán	Salta	Río Bermejo	18	POR	López et al., 1984a
Bella Vista	Corrientes	Río Paraná	17	EPS	Iriart et al., 1985
Posadas	Misiones	Río Paraná, entre I. Sarandí y Pozo Heller	10	MIS	Braga y Azpelicueta, 1986
-	Misiones	Río Paraná	10	MIS	García, 1992
Santa Fe	Santa Fe	Río Colastiné	17	EPS	Oliveros y Rossi, 1992
San Nicolás	Buenos Aires	Río Paraná Guazú	37	EPS	Liotta et al., 2001

ORDEN: **Siluriformes**

FAMILIA: **Trichomycteridae**

SUBFAMILIA: **Trichomycterinae**

Hatcheria macraei (Girard, 1855)

NOMBRE VULGAR: **Pique**

NOMBRE VULGAR EN INGLÉS: -

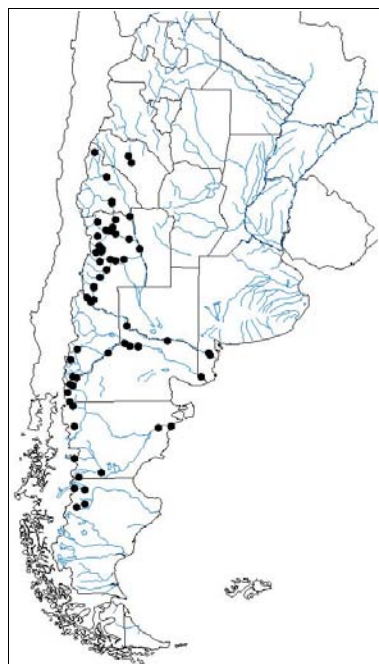
SINONIMOS: **H. burmeisteri, H. patagoniensis, H. pique, H. titcombi**

LOCALIDAD TIPO: **Uspallata, Mendoza**

PRIMERA LOCALIDAD EN ARGENTINA: **Uspallata, Mendoza**

ESTADO DE CONSERVACIÓN: **No amenazada (Bello y Ubeda, 1998). Rara (Chebez, 1994; López et al., 2003)**

OBSERVACIONES: -



DETALLE DE LOS REGISTROS

LOCALIDAD	PROVINCIA	CUERPO DE AGUA	CUENCA	REGIÓN	CITA
-	Mendoza	Arroyo Sauce	57	SAC	Ringuelet et al., 1967
General Roca	Río Negro	Río Negro	64	PAT	Ringuelet et al., 1967
Mendoza	Mendoza	Río Mendoza	55	SAC	Ringuelet et al., 1967
-	Chubut	Río Aysen ?		?	Ringuelet et al., 1967
Luján de Cuyo	Mendoza	Río Tunuyán ("próximo al ...")	57	SAC	Ringuelet et al., 1967
-	Mendoza	Arroyo La Rejita	57	SAC	Ringuelet et al., 1967
Fernández Oro	Río Negro	Río Negro	64	PAT	Ringuelet et al., 1967
Villa Triful	Neuquén	Cuenca del lago Triful	63	PAT	Ringuelet et al., 1967
Pedro Luro	Buenos Aires	Río Colorado	60	PAT	Ringuelet et al., 1967
San Rafael	Mendoza	Río Atuel	59	SAC	Ringuelet et al., 1967
Alto Río Senguer	Chubut	Arroyo El Gato, en lago Fontana	66	PAT	Ringuelet et al., 1967
Chilecito	La Rioja	-	89	SAC	Ringuelet et al., 1967
Fortín Uno	La Pampa	Río Colorado	60	PAT	Ringuelet et al., 1967
Villa Regina	Río Negro	Río Negro	64	PAT	Ringuelet et al., 1967
-	Mendoza	Río Diamante y Arroyo Hondo	58	SAC	Ringuelet et al., 1967
Lago Blanco	Chubut	Río Blanco (lago Blanco?)	78	DAP	Ringuelet et al., 1967
-	Buenos Aires	Río Negro	64	PAT	Arámburu, 1969
Malargüe	Mendoza	Río Malargüe	97	PAT	Arratia et al., 1983
-	San Juan	Río San Juan, afl del Desaguadero	54	SAC	Arratia et al., 1983
-	Mendoza	Río Atuel	59	SAC	Arratia et al., 1983
-	Santa Cruz	-	68	PAT	Arratia et al., 1983
-	Chubut	Lago Fontana ?	65	PAT	Arratia et al., 1983
Pedro Luro	Buenos Aires	Río Colorado	60	PAT	Arratia et al., 1983
-	La Pampa	Río Colorado	60	PAT	Arratia et al., 1983
-	Mendoza	Arroyo de los Papagayos	57	SAC	Arratia et al., 1983

San José de Jáchal	San Juan	Río Jáchal, afl del Desaguadero	53	SAC	Arratia et al., 1983
Barrancas	Neuquén	Río Barrancas	60	PAT	Arratia et al., 1983
-	Mendoza	Río Grande	60	PAT	Arratia et al., 1983
-	Mendoza	Río Grande	60	PAT	Arratia et al., 1983
Veinticinco de Mayo	Mendoza	Río Diamante	58	SAC	Arratia et al., 1983
	Mendoza	Río Diamante	58	SAC	Arratia et al., 1983
	Mendoza	Arroyo de los Papagayos	57	SAC	Arratia et al., 1983
	Mendoza	Arroyo de los Papagayos	57	SAC	Arratia et al., 1983
	Mendoza	Arroyo de los Papagayos	57	SAC	Arratia et al., 1983
	Mendoza	Río Tunuyan	57	SAC	Arratia et al., 1983
-	Mendoza	Río Colorado	60	PAT	Arratia et al., 1983
	Mendoza	Río de las Tunas	57	SAC	Arratia et al., 1983
-	Mendoza	Arroyo Tilatiru	57	SAC	Arratia et al., 1983
Uspallata	Mendoza	Río Mendoza	55	SAC	Arratia et al., 1983
	Mendoza	Río Mendoza	55	SAC	Arratia et al., 1983
Mendoza	Mendoza	Río Desaguadero	56	SAC	Arratia et al., 1983
Villa El Chocón	Río Negro	Embalse Ramos Mexía	63	PAT	Arratia et al., 1983
	Río Negro	Río Negro	64	PAT	Arratia et al., 1983
-	La Rioja	Río Grande	89	SAC	Arratia et al., 1983
Palmira	Mendoza	Río Mendoza	55	SAC	Arratia et al., 1983
Tunuyán	Mendoza	Río Tunuyan	57	SAC	Arratia et al., 1983
Monte Comán	Mendoza	Río Diamante	58	SAC	Arratia et al., 1983
	Mendoza	Río Tunuyan	57	SAC	Arratia et al., 1983
Bariloche	Río Negro	Lago Nahuel Huapi	63	PAT	Christie, 1984
Puerto Rawson	Chubut	Río Chubut	65	PAT	Gosztonyi, 1988
Boca de la Zanja	Chubut	Río Chubut	65	PAT	Gosztonyi, 1988
Los Antiguos	Santa Cruz	Lago Buenos Aires	68	PAT	Gómez, 1990
-	Chubut	Río Senguer	66	PAT	Di Persia et al, 1991
-	Buenos Aires	Río Colorado (cauce principal, canales de irrigación y de drenaje)	60	PAT	Almirón et al., 1997
Agua del Godo	San Juan	Río San Guillermo	53	SAC	Haene et al., 2001
Junín de los Andes	Neuquén	Lago Huechulafquen	63	PAT	Bello, 2002
Perito Moreno	Santa Cruz	Río Fénix Chico	68	PAT	Bello, 2002
Bajo Caracoles	Santa Cruz	Río Blanco	79	DAP	Bello, 2002
Laguna Rosario	Chubut	Lago Rosario	76	DAP	Bello, 2002
Epuyén	Chubut	Río Epuyén	75	DAP	Bello, 2002
El Bolsón	Chubut	Río Quemquemtreu	75	DAP	Bello, 2002
Confluencia Trafal	Río Negro	Embalse Alicurá	63	PAT	Bello, 2002
San Juan	San Juan	Arroyo del Agua Negra	54	SAC	Bello, 2002
Bariloche	Río Negro	Arroyo Ñireco	63	PAT	Bello, 2002
Aluminé	Neuquén	Río Aluminé	63	PAT	Bello, 2002
-	Mendoza	Río Barrancas	60	PAT	Bello, 2002
Guaymallén	Mendoza	Cañada Lagunitas	#¡Núm! ?		Bello, 2002
Uspallata	Mendoza	-	54	SAC	Bello, 2002
Bariloche	Río Negro	Río Manso	75	DAP	Bello, 2002

ORDEN: **Siluriformes**

FAMILIA: **Trichomycteridae**

SUBFAMILIA: **Trichomycterinae**

Ituglanis eichorniarum (Miranda-Ribeiro, 1912)

NOMBRE VULGAR: -

NOMBRE VULGAR EN INGLÉS: -

SINONIMOS: **Trichomycterus eichorniarum**

LOCALIDAD TIPO: **Cáceres, río Paraguay, Brasil**

PRIMERA LOCALIDAD EN ARGENTINA: **Nemesio Parma, Misiones**

ESTADO DE CONSERVACIÓN: -

OBSERVACIONES: -



DETALLE DE LOS REGISTROS

LOCALIDAD	PROVINCIA	CUERPO DE AGUA	CUENCA	REGIÓN	CITA
Nemesio Parma	Misiones	Río Paraná	10	MIS	Azpelicueta y García, 1993/1994
Posadas	Misiones	Río Paraná	10	MIS	Fernández, 2001
Itá Ibaté	Corrientes	Río Paraná	10	EPS	Fernández, 2001

ORDEN: **Siluriformes**

FAMILIA: **Trichomycteridae**

SUBFAMILIA: **Trichomycterinae**

Ochmacanthus batrachostoma (Miranda-Ribeiro, 1912)

NOMBRE VULGAR: -

NOMBRE VULGAR EN INGLÉS: -

SINONIMOS: -

LOCALIDAD TIPO: **Cáceres, río Paraguay, Brasil**

PRIMERA LOCALIDAD EN ARGENTINA: **Bella Vista, Corrientes**

ESTADO DE CONSERVACIÓN: -

OBSERVACIONES: -



DETALLE DE LOS REGISTROS

LOCALIDAD	PROVINCIA	CUERPO DE AGUA	CUENCA	REGIÓN	CITA
Bella Vista	Corrientes	Río Paraná	17	EPS	Casciotta y Almirón, 1996

ORDEN: **Siluriformes**

FAMILIA: **Trichomycteridae**

SUBFAMILIA: **Trichomycterinae**

Scleronema minutum (Boulenger, 1891)

NOMBRE VULGAR: -

NOMBRE VULGAR EN INGLÉS: -

SINONIMOS: -

LOCALIDAD TIPO: **San Lorenzo, RS do Sul, Brasil**

PRIMERA LOCALIDAD EN ARGENTINA: **Arroyo Yuquerí chico, Concordia, ER**

ESTADO DE CONSERVACIÓN: -

OBSERVACIONES: -



DETALLE DE LOS REGISTROS

LOCALIDAD	PROVINCIA	CUERPO DE AGUA	CUENCA	REGIÓN	CITA
Concordia	Entre Ríos	Arroyo Yuquerí Chico	45	RUI	Casciotta y Almirón, 1996

ORDEN: **Siluriformes**

FAMILIA: **Trichomycteridae**

SUBFAMILIA: **Trichomycterinae**

Scleronema operculatum Eigenmann, 1917

NOMBRE VULGAR: ?

NOMBRE VULGAR EN INGLÉS: -

SINONIMOS: -

LOCALIDAD TIPO: **Cacequy, Brasil**

PRIMERA LOCALIDAD EN ARGENTINA: **Corrientes y Entre Ríos**

ESTADO DE CONSERVACIÓN: -

OBSERVACIONES: -



DETALLE DE LOS REGISTROS

LOCALIDAD	PROVINCIA	CUERPO DE AGUA	CUENCA	REGIÓN	CITA
-	Entre Ríos	Arroyo Feliciano	26	EPS	Castello et al., 1978
-	Corrientes	Río Guayquiraró	25	EPS	Castello et al., 1978

ORDEN: **Siluriformes**

FAMILIA: **Trichomycteridae**

SUBFAMILIA: **Trichomycterinae**

Silvinichthys bortayro Fernández y de Pinna, 2005

NOMBRE VULGAR: -

NOMBRE VULGAR EN INGLÉS: -

SINONIMOS: -

LOCALIDAD TIPO: **Salta, Argentina**

PRIMERA LOCALIDAD EN ARGENTINA: **Salta, Argentina**

ESTADO DE CONSERVACIÓN: -

OBSERVACIONES: **Vive en un acuífero a 1200 m.s.n.m.; sería endémica**



DETALLE DE LOS REGISTROS

LOCALIDAD	PROVINCIA	CUERPO DE AGUA	CUENCA	REGIÓN	CITA
San Luis	Salta	Napa freática cerca del Río Arenales	29	POR	Fernández y de Pinna, 2005

ORDEN: **Siluriformes**

FAMILIA: **Trichomycteridae**

SUBFAMILIA: **Trichomycterinae**

Silvinichthys mendozaensis (Arratia, Chang, Menu-Marque y Rojas, 1978)

NOMBRE VULGAR: ?

NOMBRE VULGAR EN INGLÉS: -

SINONIMOS: **Trichomycterus mendozaensis**

LOCALIDAD TIPO: **Mendoza**

PRIMERA LOCALIDAD **Mendoza**

EN ARGENTINA:

ESTADO DE CONSERVACIÓN: -

OBSERVACIONES: **Endémica**



DETALLE DE LOS REGISTROS

LOCALIDAD	PROVINCIA	CUERPO DE AGUA	CUENCA	REGIÓN	CITA
Potrerosillos	Mendoza	Río Mendoza	55	SAC	Arratia et al., 1983

ORDEN: **Siluriformes**

FAMILIA: **Trichomycteridae**

SUBFAMILIA: **Trichomycterinae**

Trichomycterus alterus (Marini, Nichols y La Monte, 1933)

NOMBRE VULGAR: **Bagre de torrente**

NOMBRE VULGAR EN INGLÉS: -

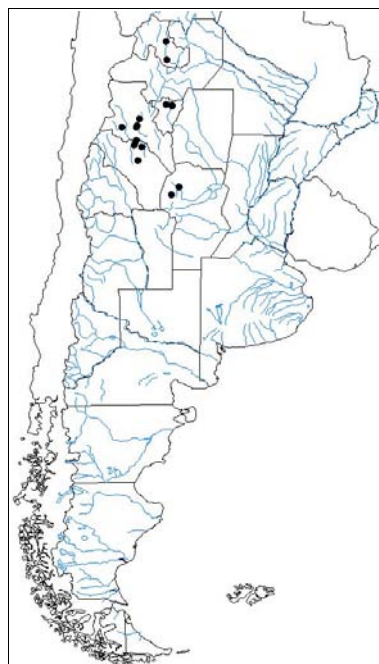
SINONIMOS: **Pygidium alterum, Trichomycterus alterum**

LOCALIDAD TIPO: **Río Los Sauces, La Rioja**

PRIMERA LOCALIDAD EN ARGENTINA: **Río Los Sauces, La Rioja**

ESTADO DE CONSERVACIÓN: **Rara (Chebez, 1994; López et al., 2003)**

OBSERVACIONES: **Endémica**



DETALLE DE LOS REGISTROS

LOCALIDAD	PROVINCIA	CUERPO DE AGUA	CUENCA	REGIÓN	CITA
Valle Guanchín	Catamarca	Río Guanchín	93	END	Ringuelet et al., 1967
La Rioja	La Rioja	Río Los Sauces	89	SAC	Ringuelet et al., 1967
Humahuaca	Jujuy	Río Grande ?	19	POR	Ringuelet et al., 1967
Jujuy	Jujuy	Río Grande	19	POR	Arratia et al., 1983
Aimogasta ?	La Rioja	Río Grande	89	SAC	Arratia et al., 1983
El Aserradero	Tucumán	Arroyo Artaza	86	END	Miquelarena et al., 1990
Vipos	Tucumán	Puente en Vipos	86	END	Miquelarena et al., 1990
Tranquitas	Tucumán	Río Calera	86	END	Miquelarena et al., 1990
Belén	Catamarca	Río Agua Clara	87	END	Butí, 1999
Hualfin	Catamarca	Los Nacimientos	87	END	Fernández, 2001
Belén	Catamarca	Río Belén	87	END	Fernández, 2001
Paclín	Catamarca	Río Paclín	87	END	Fernández, 2001
San Marcos Sierra	Córdoba	Río San Marcos	91	END	Fernández y Vari, 2002
Andalucas	La Rioja	Arroyo afl del río Colorado	93	END	Fernández y Vari, 2002
Hualco o Gualco	La Rioja	-	-	-	Fernández y Vari, 2002
Alpasinche	La Rioja	-	93	END	Fernández y Vari, 2002
-	La Rioja	Río Los Sauces, afl del Colorado	93	END	Fernández y Vari, 2002
Los Barriales	Córdoba	Arroyo Barriales	91	END	Fernández y Vari, 2002

ORDEN: **Siluriformes**

FAMILIA: **Trichomycteridae**

SUBFAMILIA: **Trichomycterinae**

Trichomycterus areolatus Valenciennes, 1846

NOMBRE VULGAR: -

NOMBRE VULGAR EN INGLÉS: -

SINONIMOS: -

LOCALIDAD TIPO: **Río San Jago, Santiago, Chile.**

PRIMERA LOCALIDAD EN ARGENTINA: **Arroyo del Tala, Catamarca**

ESTADO DE CONSERVACIÓN: **De atención especial (Bello y Ubeda, 1998); con datos insuficientes (UICN, 2000)**

OBSERVACIONES: -



DETALLE DE LOS REGISTROS

LOCALIDAD	PROVINCIA	CUERPO DE AGUA	CUENCA	REGIÓN	CITA
-	Neuquén	Río Limay	63	PAT	Arratia et al., 1983
Malargüe	Mendoza	Río Malargüe	97	SAC	Arratia et al., 1983
-	Río Negro	Río Negro	64	PAT	Bello, 2002
-	Río Negro	Río Colorado	60	PAT	Bello, 2002
Villa Traful	Neuquén	Río Comajo, tributario del Lago Traful	63	PAT	Bello, 2002
-	Mendoza	Río Salado	56	SAC	Bello, 2002
-	Mendoza	Río Diamante	58	SAC	Bello, 2002
-	Catamarca	Arroyo del Tala	90	POC	Berg, 1895, en López et al., 2003

ORDEN: **Siluriformes**

FAMILIA: **Trichomycteridae**

SUBFAMILIA: **Trichomycterinae**

Trichomycterus barbouri (Eigenmann, 1911)

NOMBRE VULGAR: -

NOMBRE VULGAR EN INGLÉS: -

SINONIMOS: -

LOCALIDAD TIPO: **Río Beni, Bolivia**

PRIMERA LOCALIDAD EN ARGENTINA: **Tucumán, Catamarca, Córdoba y Salta**

ESTADO DE CONSERVACIÓN: **Vulnerable de especial atención (Orlandini et al., 2001). Vulnerable de Máxima Prioridad (López et al., 2003)**

OBSERVACIONES: -



DETALLE DE LOS REGISTROS

LOCALIDAD	PROVINCIA	CUERPO DE AGUA	CUENCA	REGIÓN	CITA
Belén	Catamarca	Río Agua Clara	87	END	Butí, 1999
Hualfin	Catamarca	Los Nacimientos	87	END	Butí, 1999
-	Tucumán	Río Calera	86	END	Fernández, 2000a
Belén	Catamarca	Río Belén	87	END	Fernández, 2000a
Río Segundo	Córdoba	Río Segundo	94	END	Fernández, 2000a
El Tala	Salta	Río Tala	86	END	Fernández, 2000a
Aguilares	Tucumán	Río Medina	86	END	Fernández, 2000a
-	Tucumán	Río Cochuna	86	END	Fernández, 2000a
-	Tucumán	Arroyo afluente del embalse El Cadillal	86	END	Fernández, 2000a
Lules	Tucumán	Río Lules	86	END	Fernández, 2000a
Potrero de las Tablas	Tucumán	Río Potrero de las Tablas	86	END	Fernández, 2000a
La Trinidad	Tucumán	Río Medina	86	END	Fernández, 2000a
Vaqueros	Salta	Río Mojotoro	19	POR	Gonzo, 2003
Salvador Mazza	Salta	Río Itiyuro	84	POR	Gonzo, 2003
Tartagal	Salta	Río Zanja Honda	84	POR	Gonzo, 2003
PN El Rey	Salta	Río Popayán	20	POR	Gonzo, 2003
-	Salta	Río Urueña	85	POR	Gonzo, 2003

ORDEN: **Siluriformes**

FAMILIA: **Trichomycteridae**

SUBFAMILIA: **Trichomycterinae**

Trichomycterus belensis Fernández y Vari, 2002

NOMBRE VULGAR: -

NOMBRE VULGAR EN INGLÉS: -

SINONIMOS: -

LOCALIDAD TIPO: **Arroyo tributario de Laguna Blanca, Belén, Catamarca**

PRIMERA LOCALIDAD EN ARGENTINA: **Arroyo tributario de Laguna Blanca, Belén, Catamarca**

ESTADO DE CONSERVACIÓN: -

OBSERVACIONES: **Endémica**



DETALLE DE LOS REGISTROS

LOCALIDAD	PROVINCIA	CUERPO DE AGUA	CUENCA	REGIÓN	CITA
Belén	Catamarca	Arroyo tributario de Laguna Blanca	83	POC	Fernández y Vari, 2002

ORDEN: **Siluriformes**

FAMILIA: **Trichomycteridae**

SUBFAMILIA: **Trichomycterinae**

Trichomycterus borellii Boulenger, 1897

NOMBRE VULGAR: **Bagre de torrente**

NOMBRE VULGAR EN INGLÉS: -

SINONIMOS: **Pygidium borellii**

LOCALIDAD TIPO: **Misión de Aguairenda (Bolivia); Tala y Lesser (Salta)**

PRIMERA LOCALIDAD EN ARGENTINA: **Tala y Lesser, Salta**

ESTADO DE CONSERVACIÓN: **Rara (Chebez, 1994; López et al., 2003)**

OBSERVACIONES: -



DETALLE DE LOS REGISTROS

LOCALIDAD	PROVINCIA	CUERPO DE AGUA	CUENCA	REGIÓN	CITA
Belén	Catamarca	Río Belén	87	POC	Ringuelet et al., 1967
Tala y Lesser	Salta	-		?	Ringuelet et al., 1967
Palmira	Mendoza	Río Mendoza	55	SAC	Ringuelet et al., 1967
	Salta	?	86	POR	Arratia et al., 1983
San Fernando	Catamarca	Río Belén	87	POC	Arratia et al., 1983
-	Mendoza	Ríos Grande y Colorado	60	PAT	Arratia et al., 1983
Malargüe	Mendoza	Río Malargüe	97	PAT	Arratia et al., 1983
Mendoza	Mendoza	Río Mendoza	55	SAC	Arratia et al., 1983
-	Salta	Río Tala, afl del Salí	86	END	Gonzo, 2003
Lesser	Salta	Arroyo Lesser	19	POR	Gonzo, 2003
-	-	Río Juramento	29	POR	Menni, 2004

ORDEN: **Siluriformes**

FAMILIA: **Trichomycteridae**

SUBFAMILIA: **Trichomycterinae**

Trichomycterus boylei Nichols, 1956

NOMBRE VULGAR: **Bagre de torrente**

NOMBRE VULGAR EN INGLÉS: -

SINONIMOS: **Pygidium boylei**

LOCALIDAD TIPO: **Tilcara, Jujuy**

PRIMERA LOCALIDAD EN ARGENTINA: **Tilcara, Jujuy**

ESTADO DE CONSERVACIÓN: **Rara (Chebez, 1994; López et al., 2003)**

OBSERVACIONES: **Endémica**



DETALLE DE LOS REGISTROS

LOCALIDAD	PROVINCIA	CUERPO DE AGUA	CUENCA	REGIÓN	CITA
Tilcara	Jujuy	Río Grande ?	19	POR	Ringuelet et al., 1967
	Jujuy	Río Grande	19	POR	Arratia et al., 1983
Rosario de Lerma	Salta	Río Rosario	28	POR	Fernández, 2001
Santa Rosa de Tastil	Salta	Río Rosario	28	POR	Fernández, 2001
Brealitos	Salta	Río Brealitos	28	POR	Fernández, 2001

ORDEN: **Siluriformes**

FAMILIA: **Trichomycteridae**

SUBFAMILIA: **Trichomycterinae**

Trichomycterus catamarcensis Fernández y Vari, 2000

NOMBRE VULGAR: -

NOMBRE VULGAR EN INGLÉS: -

SINONIMOS: -

LOCALIDAD TIPO: **Arroyo tributario de Laguna Blanca, Belén, Catamarca**

PRIMERA LOCALIDAD EN ARGENTINA: **Arroyo tributario de Laguna Blanca, Belén, Catamarca**

ESTADO DE CONSERVACIÓN: -

OBSERVACIONES: **Endémica**



DETALLE DE LOS REGISTROS

LOCALIDAD	PROVINCIA	CUERPO DE AGUA	CUENCA	REGIÓN	CITA
Belén	Catamarca	Arroyo tributario de Laguna Blanca	#¡Núm!	POC	Fernández y Vari, 2000

ORDEN: **Siluriformes**

FAMILIA: **Trichomycteridae**

SUBFAMILIA: **Trichomycterinae**

Trichomycterus corduense Weyenbergh, 1877

NOMBRE VULGAR: **Vieja del agua; bagre anguila, chupasangre**

NOMBRE VULGAR EN INGLÉS: -

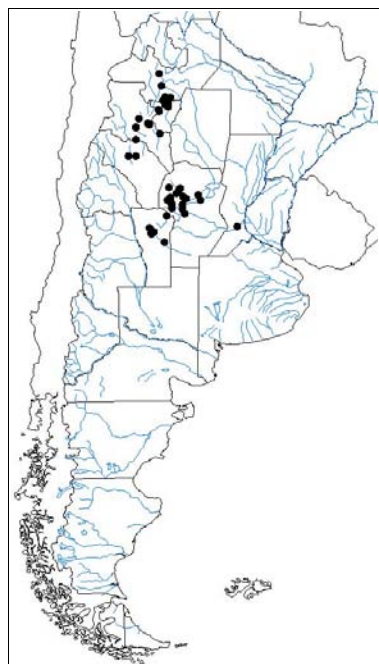
SINONIMOS: **Pygidium corduense**

LOCALIDAD TIPO: **Río I y Acequias de Córdoba**

PRIMERA LOCALIDAD EN ARGENTINA: **Río I y Acequias de Córdoba**

ESTADO DE CONSERVACIÓN: **Indeterminada (Chebez, 1994); Vulnerable de Máxima Prioridad (Orlandini et al., 2001; López et al., 2003)**

OBSERVACIONES: **Endémica**



DETALLE DE LOS REGISTROS

LOCALIDAD	PROVINCIA	CUERPO DE AGUA	CUENCA	REGIÓN	CITA
Almafuerte	Córdoba	Río Tercero	31	POR	Ringuelet et al., 1967
-	San Luis	Arroyo Durazno		?	Ringuelet et al., 1967
El Volcán	San Luis	Arroyo El Volcán	95	POC	Ringuelet et al., 1967
Trapiche	San Luis	Río Trapiche	95	POC	Ringuelet et al., 1967
Cuchi Corral	Córdoba	Arroyo Cuchi Corral	91	END	Ringuelet et al., 1967
Mina Clavero	Córdoba	Río Mina Clavero	88	POC	Ringuelet et al., 1967
Hualfín	Catamarca	Río Los Nacimientos	87	POC	Ringuelet et al., 1967
Belén	Catamarca	Río Quimili	87	POC	Ringuelet et al., 1967
-	Córdoba	Río San Agustín, afl del río Los Molinos	94	END	Ringuelet, 1975
Pichanas?	Córdoba	Arroyo El Tala	91	END	Ringuelet, 1975
-	Córdoba	Río Primero	94	END	Ringuelet, 1975
Belén	Catamarca	Río Belén	87	END	Arratia et al., 1983
Tafí del Valle	Tucumán	Arroyo camino a Amaicha del Valle	86	END	López et al., 1984a
-	Córdoba	Río San Guillermo	91	END	Menni et al., 1984
Tafí del Valle	Tucumán	Arroyo La Ramadita	86	END	Miquelarena et al., 1990
San Lorenzo	Córdoba	Arroyo San Lorenzo, afl del Panaholma	88	END	Miquelarena y Menni, 1992
Vipos	Tucumán	Ríos Vipos, Tapia, Sali y Arroyo India Muerta (7 estaciones)	86	END	Butí y Miquelarena, 1995
Potrero de los Funes	San Luis	Río Potrero de los Funes	56	SAC	Ferriz, 1995/96
Tala	Salta	Ríos Tala, Sali y Candelaria (12 estaciones)	86	END	Butí y Miquelarena, 1995
Trancas	Tucumán	Ríos Tala, Sali y Candelaria (12 estaciones)	86	END	Butí y Miquelarena, 1995
San Pedro de Colalao	Tucumán	Río Acequiones (6 estaciones)	86	END	Butí y Miquelarena, 1995
Choromoro	Tucumán	Río Choromoro (7 estaciones)	86	END	Butí y Miquelarena, 1995
Nogolí	San Luis	Río Nogolí	92	SAC	Ferriz, 1995/96

Villa Cura Brochero	Córdoba	-	88	POC	Haro y Bistoni, 1996
Los Hornillos	Córdoba	Arroyo Los Hornillos	88	POC	Haro y Bistoni, 1996
Salsacate	Córdoba	Río Salsacate	91	END	Haro y Bistoni, 1996
-	Córdoba	Río San Guillermo	91	END	Haro y Bistoni, 1996
Córdoba	Córdoba	Río Primero	94	END	Haro y Bistoni, 1996
Mina Clavero	Córdoba	Río Mina Clavero	88	POC	Haro y Bistoni, 1996
Capilla del Monte	Córdoba	Río Primero	94	END	Haro y Bistoni, 1996
La Calera	Córdoba	Río Primero	94	END	Haro y Bistoni, 1996
Saldán	Córdoba	-	94	END	Haro y Bistoni, 1996
Panaholma	Córdoba	Río Panaholma	91	END	Haro y Bistoni, 1996
Pocho	Córdoba	Río de Pocho	91	END	Haro y Bistoni, 1996
Almafuerte	Córdoba	Río Tercero	31	POR	Haro y Bistoni, 1996
Characate	Córdoba	Arroyo Characato	91	END	Haro y Bistoni, 1996
Embalse El Cadillal	Tucumán	Arroyo India Muerta	86	END	Butí, 1998
Andalgalá	Catamarca	Río Choya	87	END	Butí, 1999
Puesto de Soria	Catamarca	Río Choya	87	END	Butí, 1999
Potrero	Catamarca	Río Potrero	87	END	Butí, 1999
La Aguada	Catamarca	Río Andalgalá	87	END	Butí, 1999
Hualfin	Catamarca	Los Nacimientos	87	END	Butí, 1999
La Merced	Catamarca		90	END	Butí, 1999
Alpasinche	La Rioja	Río Los Sauces	89	END	Fernández, 2001
La Viña	Salta	Río La Viña	29	POR	Fernández, 2001
La Candelaria	Salta	Río La Candelaria	86	POR	Fernández, 2001
-	Salta	Río Potrero del Nogalito	85	POR	Fernández, 2001
-	Salta	Río Unquillo	85	POR	Fernández, 2001
El Huaco	La Rioja	Río Los Sauces	89	END	Fernández, 2001
El Alisal	Salta	Río Rosario ?	28	POR	Fernández, 2001
Chilecito	La Rioja	Río Amarillo	89	END	Fernández, 2001
-	Salta	Río Aguas Calientes	#¡Núm!	?	Fernández, 2001
-	Córdoba	Río Segundo	94	END	Bistoni y Hued, 2002
Villa Anizacate	Córdoba	Río Anizacate	94	END	Dillon y Haro, 2002
-	San Luis	Río Quinto	95	POC	Menni, 2004
-	Santa Fe	Río Carcarañá	31	EPS	Haro, com pers en Menni, 2004

ORDEN: **Siluriformes**

FAMILIA: **Trichomycteridae**

SUBFAMILIA: **Trichomycterinae**

Trichomycterus davis Haseman, 1911

NOMBRE VULGAR: -

NOMBRE VULGAR EN INGLÉS: -

SINONIMOS: -

LOCALIDAD TIPO: **Río Iguazú, cerca de Serrhina, Paraná, Brasil**

PRIMERA LOCALIDAD EN ARGENTINA: **A.Ñandú Chico, afl del r. Iguazú, y As. Yacutinga y Cuñá-Pirú, afl del Paraná, Misiones**

ESTADO DE CONSERVACIÓN: -

OBSERVACIONES: -



DETALLE DE LOS REGISTROS

LOCALIDAD	PROVINCIA	CUERPO DE AGUA	CUENCA	REGIÓN	CITA
Aristóbulo del Valle	Misiones	Arroyo Cuñá Pirú	12	MIS	Miquelarena y Fernández, 2000
Puerto Delicia	Misiones	Arroyo Yacutinga, afl del alto Paraná	12	MIS	Miquelarena y Fernández, 2000
Puerto Iguazú	Misiones	Arroyo Ñandú Chico, afl del Iguazú	11	MIS	Miquelarena y Fernández, 2000
Aristóbulo del Valle	Misiones	Arroyo Cuñá Pirú	12	MIS	Miquelarena et al., 2002

ORDEN: **Siluriformes**

FAMILIA: **Trichomycteridae**

SUBFAMILIA: **Trichomycterinae**

Trichomycterus heterodontus (Eigenmann, 1917)

NOMBRE VULGAR: **Bagre de torrente**

NOMBRE VULGAR EN INGLÉS: -

SINONIMOS: **Pygidium heterodontum, Trichomycterus heterodontum**

LOCALIDAD TIPO: **Río Mendoza en Palmira**

PRIMERA LOCALIDAD EN ARGENTINA: **Río Mendoza en Palmira**

ESTADO DE CONSERVACIÓN: **Rara (Chebez, 1994; López et al., 2003)**

OBSERVACIONES: **Endémica**



DETALLE DE LOS REGISTROS

LOCALIDAD	PROVINCIA	CUERPO DE AGUA	CUENCA	REGIÓN	CITA
Palmira	Mendoza	Río Mendoza	55	SAC	Ringuelet et al., 1967
-	San Juan	Río San Juan	55	SAC	Arratia y Menu-Marque, 1981
Mendoza	Mendoza	Río Mendoza	55	SAC	Arratia et al., 1983

ORDEN: **Siluriformes**

FAMILIA: **Trichomycteridae**

SUBFAMILIA: **Trichomycterinae**

Trichomycterus johnsoni (Fowler, 1932)

NOMBRE VULGAR: ?

NOMBRE VULGAR EN INGLÉS: -

SINONIMOS: -

LOCALIDAD TIPO: **Descalvados, Mato Grosso, Brasil**

PRIMERA LOCALIDAD EN ARGENTINA: **Esteros del Iberá, Corrientes**

ESTADO DE CONSERVACIÓN: **Rara (Chebez, 1994; López et al., 2003)**

OBSERVACIONES: -



DETALLE DE LOS REGISTROS

LOCALIDAD	PROVINCIA	CUERPO DE AGUA	CUENCA	REGIÓN	CITA
-	Corrientes	Esteros del Iberá	24	EPS	Miquelarena y Arámburu, 1983

ORDEN: **Siluriformes**

FAMILIA: **Trichomycteridae**

SUBFAMILIA: **Trichomycterinae**

Trichomycterus pseudosilvinichthys Fernández y Vari, 2004

NOMBRE VULGAR: -

NOMBRE VULGAR EN INGLÉS: -

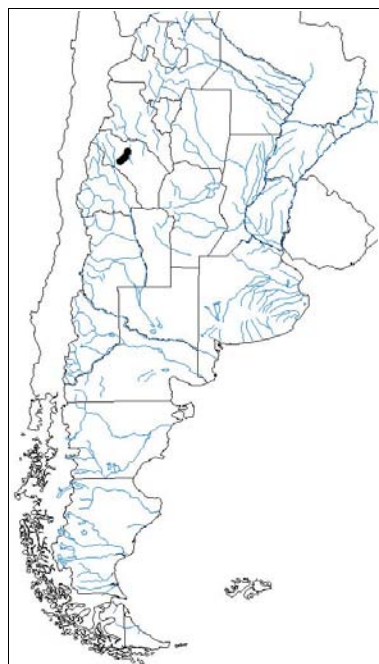
SINONIMOS: -

LOCALIDAD TIPO: **La Rioja, Argentina**

PRIMERA LOCALIDAD EN ARGENTINA: **La Rioja, Argentina**

ESTADO DE CONSERVACIÓN: -

OBSERVACIONES: **Sería endémica (sólo se conoce de la localidad tipo)**



DETALLE DE LOS REGISTROS

LOCALIDAD	PROVINCIA	CUERPO DE AGUA	CUENCA	REGIÓN	CITA
Chilecito	La Rioja	-	89	SAC	Fernández y Vari, 2004
-	La Rioja	-	52	SAC	Fernández y Vari, 2004
Puerto Alegre	La Rioja	-	52	SAC	Fernández y Vari, 2004
Famatina	La Rioja	Río Amarillo	89	SAC	Fernández y Vari, 2004

ORDEN: **Siluriformes**

FAMILIA: **Trichomycteridae**

SUBFAMILIA: **Trichomycterinae**

Trichomycterus ramosus Fernandez, 2000

NOMBRE VULGAR: -

NOMBRE VULGAR EN INGLÉS: -

SINONIMOS: -

LOCALIDAD TIPO: **Arroyo afl de Lag. Blanca, Belén, Catamarca**

PRIMERA LOCALIDAD EN ARGENTINA: **Arroyo afl de Lag. Blanca, Belén, Catamarca**

ESTADO DE CONSERVACIÓN: -

OBSERVACIONES: **Endémica**



DETALLE DE LOS REGISTROS

LOCALIDAD	PROVINCIA	CUERPO DE AGUA	CUENCA	REGIÓN	CITA
Belén	Catamarca	Arroyo tributario de Laguna Blanca	#¡Núm!	POC	Fernández, 2000b

ORDEN: **Siluriformes**

FAMILIA: **Trichomycteridae**

SUBFAMILIA: **Trichomycterinae**

Trichomycterus riojanus (Berg, 1897)

NOMBRE VULGAR: **Bagre de torrente**

NOMBRE VULGAR EN INGLÉS: -

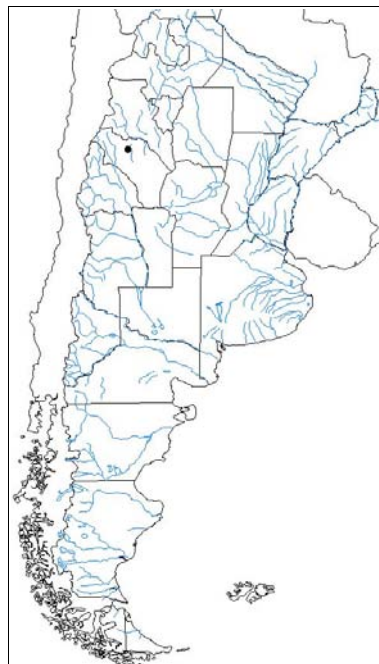
SINONIMOS: **T riojanum, Pygidium riojanum**

LOCALIDAD TIPO: **Arroyo of the Cordillera de la prov. de La Rioja, Argentina.**

PRIMERA LOCALIDAD EN ARGENTINA: **Arroyo of the Cordillera de la prov. de La Rioja, Argentina.**

ESTADO DE CONSERVACIÓN: **Rara (Chebez, 1994; López et al., 2003)**

OBSERVACIONES: **Endémica**



DETALLE DE LOS REGISTROS

LOCALIDAD	PROVINCIA	CUERPO DE AGUA	CUENCA	REGIÓN	CITA
-	La Rioja	Arroyo "de la cordillera"		?	Ringuelet et al., 1967
Famatina	La Rioja	Río Grande	89	SAC	Arratia et al., 1983

ORDEN: **Siluriformes**

FAMILIA: **Trichomycteridae**

SUBFAMILIA: **Trichomycterinae**

Trichomycterus roigi Arratia y Menu-Marque, 1984

NOMBRE VULGAR: ?

NOMBRE VULGAR EN INGLÉS: -

SINONIMOS: -

LOCALIDAD TIPO: **Río Pastos Chicos, Jujuy**

PRIMERA LOCALIDAD EN ARGENTINA: **Río Pastos Chicos, Jujuy**

ESTADO DE CONSERVACIÓN: -

OBSERVACIONES: **Endémica**



DETALLE DE LOS REGISTROS

LOCALIDAD	PROVINCIA	CUERPO DE AGUA	CUENCA	REGIÓN	CITA
Susques	Jujuy	Río Pastos Chicos	83	POC	Arratia y Menu Marque, 1984
Fundiciones	Jujuy	Arroyo que cruza la ruta prov. 70, cerca de Fundiciones	83	POC	Fernández, 1996a
Orosmayo	Jujuy	Arroyo que cruza la ruta prov. 70	82	POC	Fernández, 1996a
-	Salta	Río que cruza la ruta nac. 51, km 158	83	POC	Fernández, 1996a
San Antonio de los Cobres	Salta	Arroyo en intersección de rutas nac 51 y prov 74	83	POC	Fernández, 1996a
Sey	Jujuy	Arroyo afl del río Pastos Chicos	83	POC	Fernández, 1996a
Orosmayo	Jujuy	Quebrada 4 km al N de Orosmayo	83	POC	Fernández, 1996a
Rinconada	Jujuy	Río Huancayaeta, afl de la Laguna Pozuelos	83	POC	Fernández, 1996a
Vizcachani	Salta	-	18	POR	Fernández, 1996a
Sey	Jujuy	Río Pastos Chicos	83	POC	Fernández, 1996a
Santa Victoria	Salta	Río afl del Bermejo	18	POR	Fernández, 1996a
La Poma (Dpto.)	Salta	Río Potreros	28	POC	Gonzo, 2003

ORDEN: **Siluriformes**

FAMILIA: **Trichomycteridae**

SUBFAMILIA: **Trichomycterinae**

Trichomycterus spegazzinii (Berg, 1897)

NOMBRE VULGAR: **Yuska**

NOMBRE VULGAR EN INGLÉS: -

SINONIMOS: -

LOCALIDAD TIPO: **Río Cachi, Salta**

PRIMERA LOCALIDAD EN ARGENTINA: **Río Cachi, Salta**

ESTADO DE CONSERVACIÓN: **Rara (Chebez, 1994; López et al., 2003)**

OBSERVACIONES: **Endémica**



DETALLE DE LOS REGISTROS

LOCALIDAD	PROVINCIA	CUERPO DE AGUA	CUENCA	REGIÓN	CITA
Santa María	Catamarca	Río Santa María	83	POC	Ringuelet et al., 1967
-	Salta	Río Cachi	28	POR	Ringuelet et al., 1967
Eibal	Salta	-		?	Ringuelet et al., 1967
-	Salta	Río Calchaquí, afluente del Salado o Juramento	28	POR	Arratia et al., 1983
Santa María	Catamarca	Río Santa María	83	POC	Arratia et al., 1983
Tapia	Tucumán	Río Tapia	86	END	Miquelarena et al., 1990
Vipos	Tucumán	Puente en Vipos	86	END	Miquelarena et al., 1990
Tapia	Tucumán	Río Las Tipas	86	END	Miquelarena et al., 1990
Vaqueros	Salta	Río Mojotoro	19	POR	Gonzo et al., 1998
La Caldera	Salta	Río La Caldera	19	POR	Gonzo et al., 1998
Mojotoro	Salta	Arroyo Gallinato	19	POR	Gonzo et al., 1998
Salta	Salta	Río Arenales, afl del Salado	29	POR	Barros et al., 2001a
Paraje Las Garzas	Salta	Río Arenales, afl del Salado	29	POR	Barros et al., 2001a
Paraje La Ciénaga	Salta	Río Arias, afl del Salado	29	POR	Nieva et al., 2001
Salta	Salta	Río Arias, afl del Salado	29	POR	Barros et al., 2001a
PN El Rey	Salta	Río Popayán	20	POR	Gonzo, 2003
Rosario de Lerma	Salta	Río Rosario	29	POR	Gonzo, 2003

ORDEN: **Siluriformes**

FAMILIA: **Trichomycteridae**

SUBFAMILIA: **Trichomycterinae**

Trichomycterus tenuis Weyenbergh, 1877

NOMBRE VULGAR: **Bagre serrano**

NOMBRE VULGAR EN INGLÉS: -

SINONIMOS: **Trichomycterus tenue, Pygidium tenue**

LOCALIDAD TIPO: **Laguna cerca de Cruz del Eje, Córdoba**

PRIMERA LOCALIDAD EN ARGENTINA: **Laguna cerca de Cruz del Eje, Córdoba**

ESTADO DE CONSERVACIÓN: **Rara (Chebez, 1994). Vulnerable de Máxima Prioridad (Orlandini et al., 2001; López et al., 2003)**

OBSERVACIONES: **Endémica**



DETALLE DE LOS REGISTROS

LOCALIDAD	PROVINCIA	CUERPO DE AGUA	CUENCA	REGIÓN	CITA
Cruz del Eje	Córdoba	Río Cruz del Eje	91	END	Ringuelet et al., 1967
Potrero de los Funes	San Luis	Arroyo La Bolsa	95	POC	Ringuelet et al., 1967
San Roque	San Luis	Arroyo Cuchi Corral	95	POC	Ringuelet et al., 1967
El Potrero	San Luis	-	95	POC	Ringuelet et al., 1967
Media Naranja	Córdoba	Río Cruz del Eje	91	END	Haro y Bistoni, 1996
-	Santa Fe	Río Carcarañá	31	EPS	Haro, com pers en Menni, 2004
-	San Luis	Río Quinto	95	POC	Menni, 2004

ORDEN: **Siluriformes**

FAMILIA: **Trichomycteridae**

SUBFAMILIA: **Trichomycterinae**

Trichomycterus yuska Fernández y Schaefer, 2003

NOMBRE VULGAR: -

NOMBRE VULGAR EN INGLÉS: -

SINONIMOS: -

LOCALIDAD TIPO: **Arroyo Aguas Calientes, Catamarca**

PRIMERA LOCALIDAD EN ARGENTINA: **Arroyo Aguas Calientes, Catamarca**

ESTADO DE CONSERVACIÓN: -

OBSERVACIONES: **Sería endémica (sólo se conoce de la localidad tipo, a 4050 m.s.n.m.)**



DETALLE DE LOS REGISTROS

LOCALIDAD	PROVINCIA	CUERPO DE AGUA	CUENCA	REGIÓN	CITA
-	Catamarca	Arroyo Aguas Calientes	93	POC	Fernández y Schaefer, 2003

ORDEN: **Siluriformes**

FAMILIA: **Trichomycteridae**

SUBFAMILIA: **Stegophilinae**

Homodiaetus anisitsi Eigenmann y Ward, 1907

NOMBRE VULGAR: **Camarón**

NOMBRE VULGAR EN INGLÉS: -

SINONIMOS: -

LOCALIDAD TIPO: **Villa Rica, Paraguay**

PRIMERA LOCALIDAD EN ARGENTINA: **Guauguaychú, Eríos, y A. Caraguatá, delta, Bs As**

ESTADO DE CONSERVACIÓN: -

OBSERVACIONES: **Koch (2002) establece que *H. vazferreirai* es un sinónimo junior de esta especie.**



DETALLE DE LOS REGISTROS

LOCALIDAD	PROVINCIA	CUERPO DE AGUA	CUENCA	REGIÓN	CITA
Concordia	Entre Ríos	Río Guauguaycito	45	RUI	Ringuelet et al., 1967
Guauguaychú	Entre Ríos	Río Uruguay	39	RUI	Ringuelet et al., 1967
-	Buenos Aires	Arroyo Caraguatá	37	EPS	Ringuelet et al., 1967
Ubajay	Entre Ríos	Arroyo El Palmar, en PN El Palmar	45	RUI	Fernández Santos et al., 1982
-	Chaco	Río Paraná medio	17	EPS	Martínez, 1983
-	Chaco	Río Paraguay	13	EPS	Martínez, 1983
Concepción del Uruguay	Entre Ríos	Arroyo El Molino	45	RUI	López et al., 1984b
San Nicolás	Buenos Aires	Río Paraná Guazú	37	EPS	Liotta et al., 1995/96
Colonia Carlos Pellegrini	Corrientes	Laguna de Iberá	24	EPS	Casciotta et al., 2003a
Victoria	Entre Ríos	Riacho Barrancoso y ambientes asociados	37	EPS	Liotta y Giacosa, obs pers
Victoria	Entre Ríos	Riacho Victoria y ambientes asociados	37	EPS	Liotta y Giacosa, obs pers

ORDEN: **Siluriformes**

FAMILIA: **Trichomycteridae**

SUBFAMILIA: **Stegophilinae**

Homodiaetus vazferreirai Devincenzi, 1939

NOMBRE VULGAR: ?

NOMBRE VULGAR EN INGLÉS: -

SINONIMOS: **Parabranchioica vaz-ferreirai**

LOCALIDAD TIPO: **Río Uruguay en alrededores de Paysandú, Uruguay**

PRIMERA LOCALIDAD EN ARGENTINA: **Río Uruguay**

ESTADO DE CONSERVACIÓN: -

OBSERVACIONES: **Koch (2002) establece que esta especie es un sinónimo junior de H. anisitsi.**



DETALLE DE LOS REGISTROS

LOCALIDAD	PROVINCIA	CUERPO DE AGUA	CUENCA	REGIÓN	CITA
-	Entre Ríos	Río Uruguay medio	39	RUI	Ringuelet et al., 1967
Helvecia	Santa Fe	Arroyo El Cigüeño	27	EPS	Castello et al., 1978
Colonia Carlos Pellegrini	Corrientes	Laguna Iberá	24	EPS	Castello et al., 1978
Ubajay	Entre Ríos	Arroyo El Palmar, en PN El Palmar	45	RUI	Fernández Santos et al., 1982
Ubajay	Entre Ríos	Arroyo Los Loros, en PN El Palmar	45	RUI	Fernández Santos et al., 1982

ORDEN: **Siluriformes**

FAMILIA: **Trichomycteridae**

SUBFAMILIA: **Stegophilinae**

Parastegophilus maculatus (Steindachner, 1879)

NOMBRE VULGAR: **Camarón**

NOMBRE VULGAR EN INGLÉS: -

SINONIMOS: **Homodiaetus maculatus**

LOCALIDAD TIPO: **La Plata, Buenos Aires**

PRIMERA LOCALIDAD EN ARGENTINA: **La Plata, Buenos Aires**

ESTADO DE CONSERVACIÓN: -

OBSERVACIONES: **Endémica**



DETALLE DE LOS REGISTROS

LOCALIDAD	PROVINCIA	CUERPO DE AGUA	CUENCA	REGIÓN	CITA
-	Buenos Aires	Río de la Plata	9	EPS	Ringuelet et al., 1967
Paso de los Libres	Corrientes	Río Uruguay en Uruguayana	39	RUI	Ringuelet et al., 1967
Rosario	Santa Fe	Río Paraná	37	EPS	Ringuelet et al., 1967
-	Santa Fe	Río Carcarañá	31	EPS	Ringuelet et al., 1967
Santa Fe	Santa Fe	Río Paraná	17	EPS	Ringuelet et al., 1967
Santa Fe	Santa Fe	Río Colastiné	17	EPS	Ringuelet et al., 1967
Santa Fe	Santa Fe	Laguna Guadalupe	27	EPS	Ringuelet et al., 1967
Concordia	Entre Ríos	Río Guaqueguaycito	45	RUI	Ringuelet et al., 1967
San Nicolás	Buenos Aires	Río Paraná Guazú	37	EPS	Ringuelet et al., 1967
San Pedro	Buenos Aires	Río Paraná Guazú	37	EPS	Ringuelet et al., 1967
-	Córdoba	Río Tercero	31	POR	López et al., 1980
Bella Vista	Corrientes	Riacho El Carrizal	17	EPS	Iriart et al., 1985
San Nicolás	Buenos Aires	Río Paraná Guazú	37	EPS	Liotta et al., 1995/96
-	Misiones	Río alto Paraná	10	MIS	Gómez y Chébez, 1996

ORDEN: **Siluriformes**

FAMILIA: **Trichomycteridae**

SUBFAMILIA: **Tridentinae**

Tridentopsis cahuali Azpelicueta, 1990

NOMBRE VULGAR: -

NOMBRE VULGAR EN INGLÉS: -

SINONIMOS: -

LOCALIDAD TIPO: **Estancia El Bagual, cerca del río Paraguay, Formosa**

PRIMERA LOCALIDAD EN ARGENTINA: **Estancia El Bagual, cerca del río Paraguay, Formosa**

ESTADO DE CONSERVACIÓN: -

OBSERVACIONES: **Endémica**



DETALLE DE LOS REGISTROS

LOCALIDAD	PROVINCIA	CUERPO DE AGUA	CUENCA	REGIÓN	CITA
Estancia El Bagual	Formosa	Arroyo Mbiguá y bañados	20	EPS	Azpelicueta, 1990
El Gato	Formosa	Arroyo Mbiguá, bañados o estanques aledaños	20	EPS	Azpelicueta y Yanosky, 1992

ORDEN: **Siluriformes**

FAMILIA: **Trichomycteridae**

SUBFAMILIA: **Tridentinae**

Tridentopsis pearsoni Myers, 1925

NOMBRE VULGAR: ?

NOMBRE VULGAR EN INGLÉS: -

SINONIMOS: -

LOCALIDAD TIPO: **Lagunas en el lago Rogoagua, Bolivia**

PRIMERA LOCALIDAD EN ARGENTINA: **Río Tragadero, Antequera, Chaco**

ESTADO DE CONSERVACIÓN: -

OBSERVACIONES: -



DETALLE DE LOS REGISTROS

LOCALIDAD	PROVINCIA	CUERPO DE AGUA	CUENCA	REGIÓN	CITA
Antequera	Chaco	Río Tragadero	#¡Núm! ?		Castello et al., 1978
Clorinda	Formosa	Varias lagunas artificiales	16	EPS	Menni et al., 1992
Clorinda	Formosa	Arroyo afluente del río Paraguay	16	EPS	Menni et al., 1992
San Hilario	Formosa	Laguna artificial	16	EPS	Menni et al., 1992

ORDEN: **Siluriformes**

FAMILIA: **Trichomycteridae**

SUBFAMILIA: **Vandellinae**

Branchioica teaguei (Devincenzi y Vaz-Ferreira, 1939)

NOMBRE VULGAR: **Sanguijuela**

NOMBRE VULGAR EN INGLÉS: -

SINONIMOS: **Parabranchioica teaguei**

LOCALIDAD TIPO: **"Río Uruguay Medio"**

PRIMERA LOCALIDAD EN ARGENTINA: **Río Uruguay**

ESTADO DE CONSERVACIÓN: -

OBSERVACIONES: -



DETALLE DE LOS REGISTROS

LOCALIDAD	PROVINCIA	CUERPO DE AGUA	CUENCA	REGIÓN	CITA
Colón	Entre Ríos	Río Uruguay	39	RUI	Ringuelet et al., 1967

ORDEN: **Siluriformes**

FAMILIA: **Trichomycteridae**

SUBFAMILIA: **Vandellinae**

Paravandellia oxyptera Miranda-Ribeiro, 1912

NOMBRE VULGAR: **Chupa sangre, pirá cangú**

NOMBRE VULGAR EN INGLÉS: **Pantanal parasitic catfish**

SINONIMOS: **Branchioica bertonii**

LOCALIDAD TIPO: **Asunción, Paraguay**

PRIMERA LOCALIDAD EN ARGENTINA: **Río Paraná en Posadas, Misiones**

ESTADO DE CONSERVACIÓN: -

OBSERVACIONES: -



DETALLE DE LOS REGISTROS

LOCALIDAD	PROVINCIA	CUERPO DE AGUA	CUENCA	REGIÓN	CITA
Posadas	Misiones	Río Paraná	10	MIS	Ringuelet et al., 1967
Clorinda	Formosa	Río Paraguay (en Asunción)	13	EPS	Ringuelet et al., 1967
-	Chaco	Río Paraná medio	17	EPS	Martínez, 1983
-	Chaco	Río Paraguay	13	EPS	Martínez, 1983
Itá Ibaté	Corrientes	Río Paraná (sobre <i>S. brasiliensis</i>)	10	EPS	Iriart et al., 1985
Bella Vista	Corrientes	Riacho Correntoso (sobre <i>Pygocentrus nattereri</i>)	17	EPS	Iriart et al., 1985
Bella Vista	Corrientes	Río Paraná (sobre <i>P. corruscans</i>)	17	EPS	Iriart et al., 1985
-	Misiones	Río Paraná	10	MIS	García, 1992

ORDEN: **Siluriformes**

FAMILIA: **Callichthyidae**

SUBFAMILIA: -

Callichthys callichthys (Linnaeus, 1758)

NOMBRE VULGAR: **Cascarudo**

NOMBRE VULGAR EN INGLÉS: -

SINONIMOS: -

LOCALIDAD TIPO: **Ríos americanos**

PRIMERA LOCALIDAD EN ARGENTINA: **Chaco central**

ESTADO DE CONSERVACIÓN: -

OBSERVACIONES: **De importancia ornamental (Gómez el al., 1993/94); usado como carnada viva**



DETALLE DE LOS REGISTROS

LOCALIDAD	PROVINCIA	CUERPO DE AGUA	CUENCA	REGIÓN	CITA
-	Santiago del Estero	Río Dulce	86	END	Mastrarrigo, 1947
-	Buenos Aires	Río Salado de Buenos Aires	48	SSV	Ringuelet et al., 1967
La Plata	Buenos Aires	Río de la Plata	9	EPS	Ringuelet et al., 1967
Ensenada	Buenos Aires	Río de la Plata	9	EPS	Ringuelet et al., 1967
Vera	Santa Fe	Arroyo Vera	27	EPS	Ringuelet et al., 1967
Santa Fe	Santa Fe	Laguna Setúbal	29	EPS	Ringuelet et al., 1967
Berna	Santa Fe	-	27	EPS	Ringuelet et al., 1967
Santo Tomé?	Corrientes	Laguna Iberá	24	EPS	Ringuelet et al., 1967
Santa Catalina	Formosa	Riacho Inglés	16	EPS	Ringuelet et al., 1967
Francesa Cue	Formosa	Arroyo Francesa Cué	14	?	Ringuelet et al., 1967
Ituzaingó	Corrientes	Río Paraná en Isla Apipé Grande	10	EPS	Ringuelet et al., 1967
-	Misiones	-		MIS	Ringuelet et al., 1967
Ituzaingó	Corrientes	Laguna Ituzaingó	24	EPS	Ringuelet et al., 1967
Monte Caseros	Corrientes	Río Uruguay (tres estaciones en la actual cola del embalse Salto Grande)	39	RUI	Sierra et al., 1977
-	Corrientes	Esteros del Iberá	24	EPS	Bonetto et al., 1981a
-	Chaco	Río Paraná medio	17	EPS	Martínez, 1983
-	Salta	Río Lipeo, afluente del Bermejo	18	POR	Arratía et al., 1983
-	Chaco	Bañados y lagunas de Chaco	22	EPS	Martínez, 1983
-	Chaco	Río Paraguay	13	EPS	Martínez, 1983
-	Chaco	Río Bermejo	20	EPS	Martínez, 1983
Formosa	Formosa	Varias lagunas de la llanura aluvial del Río Paraguay	16	EPS	Pignalberi de Hassan y Cordiviola de Yuan, 1988
Chascomús	Buenos Aires	Laguna Chascomús	48	SSV	Iriart y López, 1989
El Gato	Formosa	Arroyo Mbiguá, bañados o estanques aledaños	20	EPS	Azpelicueta y Yanosky, 1992
San Pedro	Buenos Aires	Río Paraná	37	EPS	Almirón et al., 1992
-	Misiones	Río Paraná	10	MIS	García, 1992

-	Buenos Aires	Arroyos que desembocan en el Río de la Plata	47	EPS	Almirón et al., 1992
-	Formosa	-	16	EPS	Menni et al., 1992
San Nicolás	Buenos Aires	Río Paraná Guazú	37	EPS	Liotta et al., 1995/96
Chascomús	Buenos Aires	Laguna Chascomús	48	SSV	López et al., 2001
Santa Fe	Santa Fe	Lagunas de la Reserva Ecológica de "El Pozo"	17	EPS	Rodríguez et al., 2002
Rosario	Santa Fe	Riacho Paranacito y ambientes asociados	37	EPS	Liotta y Giacosa, obs pers
Colonia Carlos Pellegrini	Corrientes	Laguna de Iberá	24	EPS	Casciotta et al., 2003a
Victoria	Entre Ríos	Riacho Barrancoso y ambientes asociados	37	EPS	Liotta y Giacosa, obs pers
Victoria	Entre Ríos	Riacho Victoria y ambientes asociados	37	EPS	Liotta y Giacosa, obs pers

ORDEN: **Siluriformes**

FAMILIA: **Callichthyidae**

SUBFAMILIA: -

Corydoras aeneus (Gill, 1858)

NOMBRE VULGAR: **Tachuela**

NOMBRE VULGAR EN INGLÉS: -

SINONIMOS: **Corydoras microps**

LOCALIDAD TIPO: **Trinidad, Antillas occidentales**

PRIMERA LOCALIDAD **Río de la Plata**

EN ARGENTINA:

ESTADO DE CONSERVACIÓN: -

OBSERVACIONES: **De importancia ornamental (Gómez el al., 1993/94)**



DETALLE DE LOS REGISTROS

LOCALIDAD	PROVINCIA	CUERPO DE AGUA	CUENCA	REGIÓN	CITA
-	Buenos Aires	Río de la Plata	9	EPS	Pozzi, 1945
San Hilario	Formosa	Riacho San Hilario	16	EPS	Ringuelet et al., 1967
Corrientes	Corrientes	Río Riachuelo (dos estaciones)	23	EPS	Bonetto et al., 1978
-	Corrientes	Esteros del Iberá	24	EPS	Bonetto et al., 1981a
San Pedro	Buenos Aires	Lagunas de llanura de inundación	37	EPS	Cordiviola de Yuan y Pignalberi de Hassan, 1985
Formosa	Formosa	Varias lagunas de la llanura aluvial del Río Paraguay	16	EPS	Pignalberi de Hassan y Cordiviola de Yuan, 1988
-	Misiones	Río Paraná	10	MIS	García, 1992
El Gato	Formosa	Arroyo Mbiguá, bañados o estanques aledaños	20	EPS	Azpelicueta y Yanosky, 1992
-	Formosa	-	16	EPS	Menni et al., 1992

ORDEN: **Siluriformes**

FAMILIA: **Callichthyidae**

SUBFAMILIA: -

Corydoras aurofrenatus Kennedy y Eigenmann, 1903

NOMBRE VULGAR: **Tachuela**

NOMBRE VULGAR EN INGLÉS: -

SINONIMOS: -

LOCALIDAD TIPO: **Aguada cercana al arroyo Trementina,
Paraguay**

PRIMERA LOCALIDAD EN ARGENTINA: **El Palmar, Entre Ríos**

ESTADO DE CONSERVACIÓN: -

OBSERVACIONES: -



DETALLE DE LOS REGISTROS

LOCALIDAD	PROVINCIA	CUERPO DE AGUA	CUENCA	REGIÓN	CITA
Ubajay	Entre Ríos	Arroyo El Palmar, en PN El Palmar	45	RUI	Fernández Santos et al., 1982

ORDEN: **Siluriformes**

FAMILIA: **Callichthyidae**

SUBFAMILIA: -

Corydoras carlae Nijssen y Isbrücker, 1983

NOMBRE VULGAR: **Tachuela**

NOMBRE VULGAR EN INGLÉS: -

SINONIMOS: -

LOCALIDAD TIPO: **Arroyo afl del Iguazú, Misiones**

PRIMERA LOCALIDAD EN ARGENTINA: **Arroyo afl del Iguazú, Misiones**

ESTADO DE CONSERVACIÓN: -

OBSERVACIONES: **Endémica**



DETALLE DE LOS REGISTROS

LOCALIDAD	PROVINCIA	CUERPO DE AGUA	CUENCA	REGIÓN	CITA
-	Misiones	Arroyo afl del Iguazú	11	MIS	Nijssen e Isbrucker, 1983
Libertad	Misiones	Arroyo Urugua-í	12	MIS	Miquelarena et al., 1997

ORDEN: **Siluriformes**

FAMILIA: **Callichthyidae**

SUBFAMILIA: -

Corydoras ellisae Gosline, 1940

NOMBRE VULGAR: **Tachuela**

NOMBRE VULGAR EN INGLÉS: -

SINONIMOS: -

LOCALIDAD TIPO: **Arroyo Poná, Sapucay, Paraguay**

PRIMERA LOCALIDAD EN ARGENTINA: **Cuenca del alto Paraná misionero**

ESTADO DE CONSERVACIÓN: -

OBSERVACIONES: -



DETALLE DE LOS REGISTROS

LOCALIDAD	PROVINCIA	CUERPO DE AGUA	CUENCA	REGIÓN	CITA
-	Corrientes	Río Riachuelo	23	EPS	Braga, 1988
-	Misiones	Río Paraná	10	MIS	García, 1992

ORDEN: **Siluriformes**

FAMILIA: **Callichthyidae**

SUBFAMILIA: -

Corydoras hastatus Eigenmann y Eigenmann, 1888

NOMBRE VULGAR: **Tachuela**

NOMBRE VULGAR EN INGLÉS: -

SINONIMOS: **Corydoras australe**

LOCALIDAD TIPO: **Villa Bella, Amazonas, Brasil**

PRIMERA LOCALIDAD EN ARGENTINA: **Río Paraguay y río Pilcomayo**

ESTADO DE CONSERVACIÓN: -

OBSERVACIONES: -



DETALLE DE LOS REGISTROS

LOCALIDAD	PROVINCIA	CUERPO DE AGUA	CUENCA	REGIÓN	CITA
-	Limítrofe	-		?	Ringuelet et al., 1967
-	Entre Ríos	Arroyo Feliciano	26	EPS	Castello et al., 1978
San Cosme	Corrientes	-	23	EPS	Castello et al., 1978
Bella Vista	Corrientes	Río Santa Lucía	24	EPS	Castello et al., 1978
-	Corrientes	Río Guayquiraró	25	EPS	Castello et al., 1978
Santa Fe	Santa Fe	Desbordes del río Colastiné	30	?	Castello et al., 1978
Corrientes	Corrientes	Río Riachuelo (dos estaciones)	23	EPS	Bonetto et al., 1978
-	Corrientes	Lagunas de la cuenca del río Riachuelo	23	EPS	Bonetto et al., 1978
Formosa	Formosa	-	16	EPS	Castello et al., 1978
Diamante	Entre Ríos	Laguna Don José (km 533 del río Paraná)	17	EPS	Cordiviola de Yuan y Oliveros, 1979
Helvecia	Santa Fe	Laguna Denis (km 706 del río Paraná)	17	EPS	Cordiviola de Yuan y Oliveros, 1979
Puerto Malabrigo	Santa Fe	Laguna Malabrigo (km 913 del río Paraná)	17	EPS	Cordiviola de Yuan y Oliveros, 1979
-	Corrientes	Esteros del Iberá	24	EPS	Bonetto et al., 1981a
Santa Fe	Santa Fe	Laguna Los Matadores en la isla Clucellas	30	EPS	Cordiviola de Yuan et al., 1984
Diamante	Entre Ríos	Lagunas de islas Don José y Don García	17	EPS	Cordiviola de Yuan y Pignalberi de Hassan, 1985
El Gato	Formosa	Arroyo Mbiguá, bañados o estanques aledaños	20	EPS	Azpelicueta y Yanosky, 1992
-	Formosa	-	16	EPS	Menni et al., 1992
-	Misiones	Río Paraná	10	MIS	García, 1992
Santa Fe	Santa Fe	Lagunas de la Reserva Ecológica de "El Pozo"	17	EPS	Rodríguez et al., 2002
-	Santa Fe	Río Carcarañá	31	EPS	Haro, com pers en Menni, 2004

ORDEN: **Siluriformes**

FAMILIA: **Callichthyidae**

SUBFAMILIA: -

Corydoras micracanthus Regan, 1912

NOMBRE VULGAR: **Tachuela**

NOMBRE VULGAR EN INGLÉS: -

SINONIMOS: -

LOCALIDAD TIPO: **Salta**

PRIMERA LOCALIDAD EN ARGENTINA: **Salta**

ESTADO DE CONSERVACIÓN: -

OBSERVACIONES: **Endémica**



DETALLE DE LOS REGISTROS

LOCALIDAD	PROVINCIA	CUERPO DE AGUA	CUENCA	REGIÓN	CITA
-	Jujuy	-		?	Ringuelet et al., 1967
-	Salta	-		?	Ringuelet et al., 1967
San Salvador de Jujuy	Jujuy	Río Grande	19	POR	Arratia et al., 1983
Cachi	Salta	Río Cachi	29	POR	Gonzo, 2003
Salta	Salta	Río San Lorenzo	29	POR	Gonzo, 2003

ORDEN: **Siluriformes**

FAMILIA: **Callichthyidae**

SUBFAMILIA: -

Corydoras paleatus (Jenyns, 1842)

NOMBRE VULGAR: **Tachuela, limpia fondos, barriga de fuego**

NOMBRE VULGAR EN INGLÉS: -

SINONIMOS: **Corydoras marmoratus**

LOCALIDAD TIPO: **"South America"**

PRIMERA LOCALIDAD EN ARGENTINA: **La Plata, Buenos Aires**

ESTADO DE CONSERVACIÓN: **No amenazada (Orlandini et al., 2001; López et al., 2003)**

OBSERVACIONES: **De importancia ornamental (Gómez et al., 1993/94)**



DETALLE DE LOS REGISTROS

LOCALIDAD	PROVINCIA	CUERPO DE AGUA	CUENCA	REGIÓN	CITA
Monte	Buenos Aires	Laguna Monte	48	SSV	Freyre et al., ...
Colón	Entre Ríos	Río Uruguay (alrededores de Paysandú)	39	RUI	Ringuelet et al., 1967
General Madariaga	Buenos Aires	Laguna Salada Grande	49	DAB	Ringuelet et al., 1967
Guaminí	Buenos Aires	Laguna Cochicó	98	SSV	Ringuelet et al., 1967
Sevigné	Buenos Aires	-	49	DAB	Ringuelet et al., 1967
-	Buenos Aires	"ríos, Arroyos y lagunas de Bs As."	# ¡Núm!	EPS	Ringuelet et al., 1967
Salto	Buenos Aires	Río Salto, afl del Arrecifes	35	EPS	Ringuelet et al., 1967
Berisso	Buenos Aires	Arroyo El Pescado	47	EPS	Ringuelet et al., 1967
Paso de los Libres	Corrientes	Río Uruguay en Uruguayana	39	RUI	Ringuelet et al., 1967
Pigüé	Buenos Aires	Arroyo Pigüé	98	SSV	Ringuelet et al., 1967
-	Buenos Aires	Arroyo Seco, afl del r Quequén Grande	51	DAB	Ringuelet et al., 1967
Estación R. Blaus	Buenos Aires	Río Salado de Buenos Aires	48	SSV	Ringuelet et al., 1967
Coronel Dorrego	Buenos Aires	Arroyo Sauce Grande	51	DAB	Ringuelet et al., 1967
Laguna Alsina	Buenos Aires	Laguna Alsina	98	SSV	Ringuelet et al., 1967
San Miguel del Monte	Buenos Aires	Laguna Las Perdices	48	SSV	Ringuelet et al., 1967
Junín	Buenos Aires	Laguna El Carpincho	48	SSV	Ringuelet et al., 1967
Santa Fe	Santa Fe	Bañado del Arroyo Colorado	17	EPS	Ringuelet et al., 1967
Ituzaingó	Corrientes	Laguna Ituzaingó	24	EPS	Ringuelet et al., 1967
Santo Tomé	Santa Fe	Lagunas (seis) en isla Los Sapos del río Salado	29	EPS	Bonetto et al., 1969
Santa Clara del Mar	Buenos Aires	Canal 7, cerca de la albufera de Mar Chiquita	50	DAB	Ringuelet y Oresanz, 1969
Santo Tomé	Santa Fe	Lagunas (dos) en isla El Vado del río Salado	29	EPS	Bonetto et al., 1969

Cayastá	Santa Fe	Laguna El Tacuaral y Zanjón del Baño, en Isla El Pueblo	17	EPS	Bonetto et al., 1970a
	Córdoba	Río Tercero	31	POR	Ringuelet, 1975
Quiñihual	Buenos Aires	Arroyo Quiñihual (afl del Salado?) y ruta 76	48	SSV	Ringuelet, 1975
-	Corrientes	Lagunas de la cuenca del río Riachuelo	23	EPS	Bonetto et al., 1978
Corrientes	Corrientes	Río Riachuelo (dos estaciones)	23	EPS	Bonetto et al., 1978
Diamante	Entre Ríos	Laguna Don José (km 533 del río Paraná)	17	EPS	Cordiviola de Yuan y Oliveros, 1979
San Javier	Santa Fe	Laguna La Gabriela (km 825 del río Paraná)	17	EPS	Cordiviola de Yuan y Oliveros, 1979
-	Corrientes	Esteros del Iberá	24	EPS	Bonetto et al., 1981a
Los Talas	Buenos Aires	Charcas de Los Talas	47	EPS	Escalante, 1983b
San Joaquín	Córdoba	Bañados de la laguna Amarga	95	POC	Menni et al., 1984
Concordia	Entre Ríos	Río Uruguay en Salto Grande	39	RUI	López et al., 1984b
Ubajay	Entre Ríos	Arroyo Concepción (dos estaciones)	45	RUI	López et al., 1984b
Colonia Hugues	Entre Ríos	Arroyo El Pelado	45	RUI	López et al., 1984b
Diamante	Entre Ríos	Lagunas de islas Don José y Don García	17	EPS	Cordiviola de Yuan y Pignalberi de Hassan, 1985
Sauce Viejo	Santa Fe	Laguna el Picaflor	17	EPS	Cordiviola de Yuan y Pignalberi de Hassan, 1985
Santa Fe	Santa Fe	Lagunas (19) de llanura aluvial cerca de Santa Fe, en los ríos Colastiné, Tragadero y Sirgadero	17	EPS	Pignalberi de Hassan y Cordiviola de Yuan, 1985
-	Entre Ríos	Río Uruguay en embalse Salto Grande (6 estaciones)	39	RUI	Prenski y Baigún, 1986
Bahía Blanca	Buenos Aires	Arroyo Napostá Grande	51	DAB	Cazzaniga y Sitjar, 1986
Chascomús	Buenos Aires	Laguna Chascomús	48	SSV	López, 1987
Estomba	Buenos Aires	Arroyo Sauce Grande	51	DAB	Menni et al., 1988
Sierra de la Ventana	Buenos Aires	Arroyo del Loro	51	DAB	Menni et al., 1988
Formosa	Formosa	Varias lagunas de la llanura aluvial del Río Paraguay	16	EPS	Pignalberi de Hassan y Cordiviola de Yuan, 1988
Chasicó	Buenos Aires	Arroyo Chasicó (varias estaciones)	98	ENDCH	Menni et al., 1988
Sierra de la Ventana	Buenos Aires	Arroyo Las Tunas	98	SSV	Menni et al., 1988
-	Buenos Aires	Río Reconquista	36	EPS	López, 1990b
Los Gómez	Tucumán	Río Salí	86	END	Miquelarena et al., 1990
Famaillá	Tucumán	Arroyo Calimayo	86	END	Miquelarena et al., 1990
Villa Piedras Blancas	Córdoba	Río Cuarto (tramo alto)	31	POR	Haro et al., 1991
Villa Reducción	Córdoba	Río Cuarto (tramo medio)	31	POR	Haro et al., 1991
-	Córdoba	Bañados de Saladillo	31	POR	Haro et al., 1991
Monte Hermoso	Buenos Aires	Laguna Sauce Grande	51	DAB	Padín, 1991
Paso de la Cina	Córdoba	Río Dulce (ambientes lóticos y lénticos)	86	END	Bistoni et al., 1992
Puerto Constanza	Entre Ríos	Río Paraná Guazú	37	EPS	Quintana et al., 1992
Blanca Grande	Buenos Aires	Laguna Blanca Grande	48	SSV	Freyre, 1993a
Guaminí	Buenos Aires	Laguna del Monte	98	SSV	Miquelarena y López, 1995
Laguna Alsina	Buenos Aires	Laguna Alsina	98	SSV	Miquelarena y López, 1995
Azul	Buenos Aires	Lago Güemes	49	SSV	Grosman y González Castelain, 1995
San Nicolás	Buenos Aires	Río Paraná Guazú	37	EPS	Liotta et al., 1995/96
Guaminí	Buenos Aires	Laguna Cochicó	98	SSV	Miquelarena y López, 1995

-	Córdoba	Río Dulce	86	END	Haro y Bistoni, 1996
Almafuerte	Córdoba	Río Tercero	31	POR	Haro y Bistoni, 1996
-	Misiones	Río alto Paraná	10	MIS	Gómez y Chébez, 1996
De Serrano a Onagoity	Córdoba	Lagunas La Margarita, La Amarga y otras	95	POC	Bistoni et al., 1996
-	Córdoba	Bañados de La Amarga	95	POC	Haro y Bistoni, 1996
La Carlota	Córdoba	Río Cuarto	31	POR	Haro y Bistoni, 1996
Piedras Blancas	Córdoba	Río Piedras Blancas	31	POR	Haro y Bistoni, 1996
Villa Anizacate	Córdoba	Río Anizacate	94	END	Haro y Bistoni, 1996
-	Córdoba	Río Primero	94	END	Haro y Bistoni, 1996
Córdoba	Córdoba	Río Primero	94	END	Haro y Bistoni, 1996
Monte Maíz	Córdoba	Río Saladillo	31	POR	Haro y Bistoni, 1996
Marull	Córdoba	Canal Plujunta	94	END	Haro y Bistoni, 1996
Capilla del Carmen	Córdoba	Río Segundo	94	END	Haro y Bistoni, 1996
Villa del Rosario	Córdoba	Río Segundo	94	END	Haro y Bistoni, 1996
Río Segundo	Córdoba	Río Segundo	94	END	Haro y Bistoni, 1996
Capilla de los Remedios	Córdoba	Río Primero	94	END	Haro y Bistoni, 1996
-	Córdoba	Río Los Molinos	94	END	Haro y Bistoni, 1996
Usina Mollet	Córdoba	Embalse San Roque	94	END	Haro y Bistoni, 1996
-	Córdoba	Río Tercero (5 estaciones no discriminadas)	31	POR	Haro et al., 1996
La Para	Córdoba	Río Primero	94	END	Haro y Bistoni, 1996
Concordia	Entre Ríos	Río Uruguay en Salto Grande	39	RUI	Delfino et al., 1997
Cruz Alta	Córdoba	Río Carcarañá	31	EPS	Haro et al., 1998
Lima	Buenos Aires	Río Paraná de las Palmas	37	EPS	Mercado et al., 1998
Mojotoro	Salta	Arroyo Gallinato	19	POR	Gonzo et al., 1998
-	Buenos Aires	Río de la Plata	9	EPS	Nion, 1998
La Caldera	Salta	Río La Caldera	19	POR	Gonzo et al., 1998
Vaqueros	Salta	Río Mojotoro	19	POR	Gonzo et al., 1998
Inrville	Córdoba	Río Carcarañá	31	EPS	Haro et al., 1998
Coronel Dorrego	Buenos Aires	Arroyo de Las Mostazas	51	DAB	Casciotta et al., 1999
Orense	Buenos Aires	Arroyo Seco	51	DAB	Casciotta et al., 1999
Monte Hermoso	Buenos Aires	Laguna Sauce Grande	51	DAB	Casciotta et al., 1999
Pehuen-có	Buenos Aires	Arroyo Sauce Grande	51	DAB	Casciotta et al., 1999
Lin Calel	Buenos Aires	Tres Arroyos	51	DAB	Casciotta et al., 1999
Coronel Pringles	Buenos Aires	Arroyo El Diecisiete	51	DAB	Casciotta et al., 1999
La Estafeta	Buenos Aires	Arroyo Lobería	51	DAB	Casciotta et al., 1999
Tres Arroyos	Buenos Aires	Arroyo Tres Arroyos, brazo 1	51	DAB	Casciotta et al., 1999
-	Buenos Aires	Arroyo Seco	51	DAB	Casciotta et al., 1999
-	Buenos Aires	Arroyo Cortaderas	51	DAB	Casciotta et al., 1999
Energía	Buenos Aires	Arroyo de Zabala	51	DAB	Casciotta et al., 1999
-	Buenos Aires	Arroyo La Nutria Mansa	51	DAB	Casciotta et al., 1999
-	Buenos Aires	Arroyo La Carolina	51	DAB	Casciotta et al., 1999
Pillahuinco	Buenos Aires	Arroyo San Claudio	51	DAB	Casciotta et al., 1999
Unquillo	Córdoba	Dique La Quebrada	94	END	Kutel y Bistoni, 2000
Ignacio Correas	Buenos Aires	Arroyo El Pescado y ruta 11	47	EPS	Almirón et al., 2000
San Nicolás	Buenos Aires	Arroyo del Medio	33	EPS	Liotta, 2000
Arrecifes	Buenos Aires	Río Arrecifes (varias localidades)	35	EPS	Liotta, 2000

Laguna Alsina	Buenos Aires	Laguna Alsina	98	SSV	López et al., 2001
Chascomús	Buenos Aires	Laguna Chascomús	48	SSV	López et al., 2001
Guaminí	Buenos Aires	Laguna Cochicó	98	SSV	López et al., 2001
Salta	Salta	Río Arenales, afl del Salado	29	POR	Barros et al., 2001a
Blanca Grande	Buenos Aires	Laguna Blanca Grande	48	SSV	López et al., 2001
Bragado	Buenos Aires	Laguna de Bragado	48	SSV	López et al., 2001
Junín	Buenos Aires	Laguna de Gómez	48	SSV	López et al., 2001
Junín	Buenos Aires	Laguna El Carpincho	48	SSV	López et al., 2001
Lobos	Buenos Aires	Laguna de Lobos	48	SSV	López et al., 2001
Chascomús	Buenos Aires	Laguna Vitel	48	SSV	López et al., 2001
Salta	Salta	Río Arias, afl del Salado	29	POR	Barros et al., 2001a
Paraje La Ciénaga	Salta	Río Arias, afl del Salado	29	POR	Nieva et al., 2001
Paraje Las Garzas	Salta	Río Arenales, afl del Salado	29	POR	Barros et al., 2001a
Guaminí	Buenos Aires	Laguna del Monte	98	SSV	López et al., 2001
Neuquén	Neuquén	Río Limay	63	PAT	Baigún et al., 2002
La Caldera	Salta	Embalse Campo Alegre	19	POR	Gonzo, 2003
Vaqueros	Salta	Río Mojotoro	19	POR	Gonzo, 2003
-	Salta	Cuenca del río Bermejo	20	POR	Gonzo, 2003
PN El Rey	Salta	Río Popayán	20	POR	Gonzo, 2003
Rosario de Lerma	Salta	Río Rosario	29	POR	Gonzo, 2003
Lesser	Salta	Arroyo Lesser	19	POR	Gonzo, 2003
Victoria	Entre Ríos	Riacho Victoria y ambientes asociados	37	EPS	Liotta y Giacosa, obs pers
Santa Teresita	Buenos Aires	Charcos en camino viejo a Santa Teresita	49	DAB	Calviño, 2003
Cerrillos (Dpto.)	Salta	Río Sumalao	19	POR	Gonzo, 2003
Victoria	Entre Ríos	Riacho Barrancoso y ambientes asociados	37	EPS	Liotta y Giacosa, obs pers
-	Salta	Río Vaqueros	19	POR	Gonzo, 2003
-	San Luis	Río Quinto	95	POC	Menni, 2004
General Villegas	Buenos Aires	Lagunas y canales de drenaje varios	96	END	Gómez et al., 2004a

ORDEN: **Siluriformes**

FAMILIA: **Callichthyidae**

SUBFAMILIA: -

Corydoras polystictus Regan, 1912

NOMBRE VULGAR: **Tachuela**

NOMBRE VULGAR EN INGLÉS: -

SINONIMOS: -

LOCALIDAD TIPO: **Río Paraguay sup, Descalvados, Mato Grosso, Brasil**

PRIMERA LOCALIDAD EN ARGENTINA: **Río Paraná medio e inferior**

ESTADO DE CONSERVACIÓN: -

OBSERVACIONES: -



DETALLE DE LOS REGISTROS

LOCALIDAD	PROVINCIA	CUERPO DE AGUA	CUENCA	REGIÓN	CITA
			37	EPS	Lüling, 1982
			17	EPS	Lüling, 1982

ORDEN: **Siluriformes**

FAMILIA: **Callichthyidae**

SUBFAMILIA: -

Corydoras undulatus Regan, 1912

NOMBRE VULGAR: ?

NOMBRE VULGAR EN INGLÉS: -

SINONIMOS: -

LOCALIDAD TIPO: **La Plata, Buenos Aires**

PRIMERA LOCALIDAD EN ARGENTINA: **La Plata, Buenos Aires**

ESTADO DE CONSERVACIÓN: -

OBSERVACIONES: -



DETALLE DE LOS REGISTROS

LOCALIDAD	PROVINCIA	CUERPO DE AGUA	CUENCA	REGIÓN	CITA
"La Plata"	Buenos Aires	-	9	EPS	Almirón et al., 1992
-	Buenos Aires	Río de la Plata	9	EPS	Nion, 1998
-	Corrientes	Laguna de Iberá	24	EPS	Casciotta y Almirón, 2000

ORDEN: **Siluriformes**

FAMILIA: **Callichthyidae**

SUBFAMILIA: -

Hoplosternum littorale (Hancock, 1828)

NOMBRE VULGAR: **Cascarudo**

NOMBRE VULGAR EN INGLÉS: -

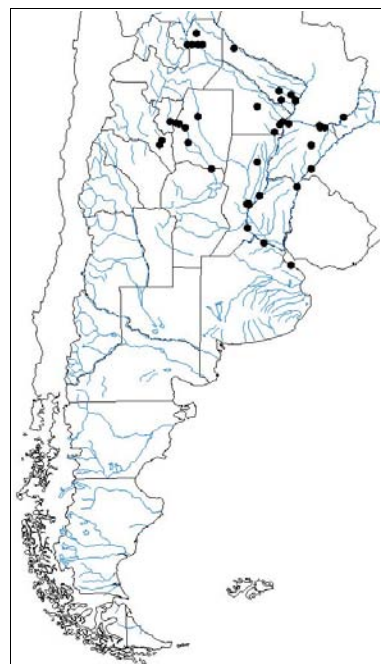
SINONIMOS: **Cascadura maculocephala, Cataphractus melampterus**

LOCALIDAD TIPO: **Demerara, Guyana**

PRIMERA LOCALIDAD EN ARGENTINA: **Buenos Aires**

ESTADO DE CONSERVACIÓN: **Rara (Chebez, 1994; López et al., 2003)**

OBSERVACIONES: -



DETALLE DE LOS REGISTROS

LOCALIDAD	PROVINCIA	CUERPO DE AGUA	CUENCA	REGIÓN	CITA
Santo Tomé?	Corrientes	Laguna Iberá	24	EPS	Ringuelet et al., 1967
Resistencia	Chaco	Río Paraná	17	EPS	Ringuelet et al., 1967
Paso de los Libres	Corrientes	Río Uruguay en Uruguayana	39	RUI	Ringuelet et al., 1967
Rosario	Santa Fe	Río Paraná	37	EPS	Ringuelet et al., 1967
Punta Lara	Buenos Aires	Río de la Plata	9	EPS	Ringuelet et al., 1967
Santa Fe	Santa Fe	Laguna Setúbal	29	EPS	Ringuelet et al., 1967
San Pedro	Buenos Aires	Río Paraná Guazú	37	EPS	Ringuelet et al., 1967
Basail	Chaco	-	22	EPS	Ringuelet et al., 1967
Luna Muerta	Salta	Río Bermejo	20	POR	Ringuelet et al., 1967
Vaca Perdida	Formosa	Laguna Vaca Perdida	14	?	Ringuelet et al., 1967
Los Gómez	Tucumán	Río Salí	86	END	Ringuelet et al., 1967
San Hilario	Formosa	Riacho San Hilario	16	EPS	Ringuelet et al., 1967
Formosa	Formosa	Esteros Laguna Oca	16	EPS	Ringuelet et al., 1967
Hickmann	Salta	Pozo de las Conchas	18	POR	Ringuelet et al., 1967
Los Quiroga	Santiago del Estero	Dique Los Quiroga	86	END	Ringuelet et al., 1967
Ituzaingó	Corrientes	Río Paraná en Isla Apipé Grande	10	EPS	Ringuelet et al., 1967
Vera	Santa Fe	Arroyo Vera	27	EPS	Ringuelet et al., 1967
Ituzaingó	Corrientes	Laguna Ituzaingó	24	EPS	Ringuelet et al., 1967
Santo Tomé	Santa Fe	Lagunas (seis) en isla Los Sapos del río Salado	29	EPS	Bonetto et al., 1969
Cayastá	Santa Fe	Laguna El Tacuaral y Zanjón del Baño, en Isla El Pueblo	17	EPS	Bonetto et al., 1970a
Santa Fe	Santa Fe	Laguna La Mira y madrejón El Negro en Isla Carabajal	17	EPS	Bonetto et al., 1970a
-	Catamarca	Arroyo del Tala	90	POC	Ringuelet, 1975
Corrientes	Corrientes	Río Riachuelo (dos estaciones)	23	EPS	Bonetto et al., 1978
-	Corrientes	Lagunas de la cuenca del río Riachuelo	23	EPS	Bonetto et al., 1978

Santa Fe	Santa Fe	Bañado del Arroyo Colorado	17	EPS	López et al., 1980
-	Corrientes	Esteros del Iberá	24	EPS	Bonetto et al., 1981a
-	Catamarca	-	#¡Núm!	?	Arratia et al., 1983
-	Salta	-	20	POR	Arratia et al., 1983
Corrientes	Corrientes	Lagunas (8) de llanura aluvial del río Paraná medio entre Corrientes y Goya	17	EPS	Pignalberi de Hassan y Cordiviola de Yuan, 1985
Santa Fe	Santa Fe	Lagunas (19) de llanura aluvial cerca de Santa Fe, en los ríos Colastiné, Tragadero y Sirgadero	17	EPS	Pignalberi de Hassan y Cordiviola de Yuan, 1985
-	Entre Ríos	Río Uruguay en embalse Salto Grande (6 estaciones)	39	RUI	Prenski y Baigún, 1986
Formosa	Formosa	Varias lagunas de la llanura aluvial del Río Paraguay	16	EPS	Pignalberi de Hassan y Cordiviola de Yuan, 1988
Banda Bajada	Santiago del Estero	Bañados de Figueroa, del río Salado	29	POR	Casciotta et al., 1989
Villa Maín	Santiago del Estero	Arroyo Mailín, afluente del río Dulce	86	END	Casciotta et al., 1989
Termas de Río Hondo	Santiago del Estero	Río Dulce	86	END	Casciotta et al., 1989
-	Formosa	-	16	EPS	Menni et al., 1992
Paso de la Cina	Córdoba	Río Dulce (ambientes lóticos y lénticos)	86	END	Bistoni et al., 1992
-	Misiones	Río Paraná	10	MIS	García, 1992
El Gato	Formosa	Arroyo Mbiguá, bañados o estanques aledaños	20	EPS	Azpelicueta y Yanosky, 1992
-	Córdoba	Río Dulce	86	END	Haro y Bistoni, 1996
Roque Sáenz Peña	Chaco	-	22	EPS	Fernández y Butí, 1996
Pirané	Formosa	-	16	EPS	Fernández y Butí, 1996
Orán	Salta	Río Bermejo	20	POR	Vera Mesones et al., 1998
Puerto Valle	Corrientes	Río Paraná superior (Nemesio Parma y/o Puerto Valle)	10	EPS	Roa y Permingeat, 1999
Termas de Río Hondo	Santiago del Estero	Embalse Río Hondo	86	END	Butí y Cancino, 1999
Santa Fe	Santa Fe	Lagunas de la Reserva Ecológica de "El Pozo"	17	EPS	Rodríguez et al., 2002
Hickmann	Salta	Río Bermejo	18	POR	Gonzo, 2003
Pichanal	Salta	Río Bermejo	19	POR	Gonzo, 2003
Colonia Carlos Pellegrini	Corrientes	Laguna de Iberá	24	EPS	Casciotta et al., 2003a

ORDEN: **Siluriformes**

FAMILIA: **Callichthyidae**

SUBFAMILIA: -

Lepthoplosternum pectorale (Boulenger, 1895)

NOMBRE VULGAR: **Cascarudo**

NOMBRE VULGAR EN INGLÉS: -

SINONIMOS: **Hoplosternum thoracatum**

LOCALIDAD TIPO: **Paraguay, Chaco: Monte sociedad**

PRIMERA LOCALIDAD EN ARGENTINA: **Formosa y Chaco**

ESTADO DE CONSERVACIÓN: **Rara (Chebez, 1994; López et al., 2003)**

OBSERVACIONES: **Megalechus thoracatum no estaría en el país. Ver Reis (1997)**



DETALLE DE LOS REGISTROS

LOCALIDAD	PROVINCIA	CUERPO DE AGUA	CUENCA	REGIÓN	CITA
Clorinda	Formosa	Río Paraguay (en Asunción)	13	EPS	Ringuelet et al., 1967
-	Formosa	Río Pilcomayo (sin más datos)	14	?	Ringuelet et al., 1967
Santa Catalina	Formosa	Riacho Inglés	16	EPS	Ringuelet et al., 1967
Santa Fe	Santa Fe	Laguna Setúbal	29	EPS	Ringuelet et al., 1967
Hickmann	Salta	Pozo de las Conchas	18	POR	Ringuelet et al., 1967
Santa Fe	Santa Fe	Laguna Setúbal	29	EPS	Azpelicueta, 1995b
-	Corrientes	Lagunas de la cuenca del río Riachuelo	23	EPS	Bonetto et al., 1978
Ramadita	Chaco	Lagunas Sombrero y Bella (km 1170 del río Paraná)	17	EPS	Cordiviola de Yuan y Oliveros, 1979
San Roque	Corrientes	Arroyo Batel	23	EPS	López et al., 1980
Resistencia	Chaco	Riacho Iné	17	EPS	López et al., 1980
-	Corrientes	Esteros del Iberá	24	EPS	Bonetto et al., 1981a
Santa Fe	Santa Fe	Laguna Los Matadores en la isla Clucellas	30	EPS	Cordiviola de Yuan et al., 1984
Diamante	Entre Ríos	Lagunas de islas Don José y Don García	17	EPS	Cordiviola de Yuan y Pignalberi de Hassan, 1985
Santa Fe	Santa Fe	Lagunas (19) de llanura aluvial cerca de Santa Fe, en los ríos Colastiné, Tragadero y Sirgadero	17	EPS	Pignalberi de Hassan y Cordiviola de Yuan, 1985
Formosa	Formosa	Varias lagunas de la llanura aluvial del Río Paraguay	16	EPS	Pignalberi de Hassan y Cordiviola de Yuan, 1988
El Gato	Formosa	Arroyo Mbiguá, bañados o estanques aledaños	20	EPS	Azpelicueta y Yanosky, 1992
-	Formosa	-	16	EPS	Menni et al., 1992
Mburucuyá	Corrientes	Pequeñas lagunas cerradas	23	EPS	Baldo et al., 1993/94
Mburucuyá	Corrientes	Arroyo Flores	23	EPS	Baldo et al., 1993/94
San Nicolás	Buenos Aires	Río Paraná Guazú	37	EPS	Liotta et al., 1995/96

ORDEN: **Siluriformes**

FAMILIA: **Loricariidae**

SUBFAMILIA: **Hypoptopomatinae**

Epactionotus aky Azpelicueta, Casciotta, Almirón y Körber, 2004

NOMBRE VULGAR: -

NOMBRE VULGAR EN INGLÉS: -

SINONIMOS:

LOCALIDAD TIPO: **Arroyo Garibaldi, Misiones**

PRIMERA LOCALIDAD EN ARGENTINA: **Arroyo Garibaldi, Misiones**

ESTADO DE CONSERVACIÓN: -

OBSERVACIONES: **Sería endémica (sólo se conoce de arroyos afl .del Iguazú en Argentina)**



DETALLE DE LOS REGISTROS

LOCALIDAD	PROVINCIA	CUERPO DE AGUA	CUENCA	REGIÓN	CITA
San Pedro	Misiones	Arroyo Fortaleza y RP 21	40	MIS	Azpelicueta et al., 2004
San Pedro	Misiones	Arroyo Garibaldi	40	MIS	Azpelicueta et al., 2004

ORDEN: **Siluriformes**

FAMILIA: **Loricariidae**

SUBFAMILIA: **Hypoptopomatinae**

Epactionotus yasi Almirón, Azpelicueta y Casciotta, 2004

NOMBRE VULGAR: -

NOMBRE VULGAR EN INGLÉS: -

SINONIMOS: -

LOCALIDAD TIPO: **Arroyo Lobo en Misiones**

PRIMERA LOCALIDAD EN ARGENTINA: **Arroyo Lobo en Misiones**

ESTADO DE CONSERVACIÓN: -

OBSERVACIONES: **Sería endémica (sólo se conoce de arroyos afl .del Iguazú en Argentina)**



DETALLE DE LOS REGISTROS

LOCALIDAD	PROVINCIA	CUERPO DE AGUA	CUENCA	REGIÓN	CITA
-	Misiones	Arroyo Lobo, afl del r. Iguazú	11	MIS	Almirón et al., 2004c

ORDEN: **Siluriformes**

FAMILIA: **Loricariidae**

SUBFAMILIA: **Hypoptopomatinae**

Hypoptopoma inexpectata (Holmberg, 1893)

NOMBRE VULGAR: **Limpiafondos, vieja del agua, vieja**

NOMBRE VULGAR EN INGLÉS: -

SINONIMOS: **H. inexpectatum, Hypoptopoma gulare**

LOCALIDAD TIPO: **Río Paraguay en Formosa**

PRIMERA LOCALIDAD EN ARGENTINA: **Río Paraguay en Formosa**

ESTADO DE CONSERVACIÓN: -

OBSERVACIONES: -



DETALLE DE LOS REGISTROS

LOCALIDAD	PROVINCIA	CUERPO DE AGUA	CUENCA	REGIÓN	CITA
-	Formosa	Río Paraguay (sin más datos)	13	EPS	Ringuelet et al., 1967
-	Formosa	Laguna López	14	?	Ringuelet et al., 1967
Resistencia	Chaco	Lagunas Pelón y Ferré (km 1216 del río Paraná)	17	EPS	Cordiviola de Yuan y Oliveros, 1979
Corrientes	Corrientes	Lagunas (8) de llanura aluvial del río Paraná medio entre Corrientes y Goya	17	EPS	Pignalberi de Hassan y Cordiviola de Yuan, 1985
Posadas	Misiones	Toma de Agua de Posadas	10	MIS	Braga y Azpelicueta, 1986
-	Misiones	Río Paraná	10	MIS	García, 1992
Paso de la Cina	Córdoba	Río Dulce (ambientes lóticos y lénticos)	86	END	Bistoni et al., 1992
San Nicolás	Buenos Aires	Arroyo Yaguarón	37	EPS	Liotta et al., 1995/96
Corsa Cué	Corrientes	Río Paraná superior	10	EPS	Aquino y Miquelarena, 2000
-	Corrientes	Río Santa Lucía	24	EPS	Aquino y Miquelarena, 2000
Helvecia	Santa Fe	Arroyo Cigüeña	27	EPS	Aquino y Miquelarena, 2000
Palermo	Buenos Aires	Lagos de Palermo	47	EPS	Aquino y Miquelarena, 2000
Santa Fe	Santa Fe	Riacho Santa Fe	17	EPS	Aquino y Miquelarena, 2000
Tuyutí	Corrientes	Río Paraná superior	10	EPS	Aquino y Miquelarena, 2000

ORDEN: **Siluriformes**

FAMILIA: **Loricariidae**

SUBFAMILIA: **Hypoptopomatinae**

Microlepidogaster maculipinnis (Regan, 1912)

NOMBRE VULGAR: **Limpiafondos**

NOMBRE VULGAR EN INGLÉS: -

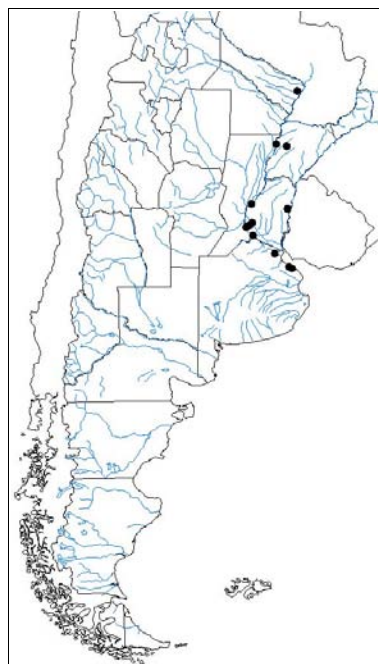
SINONIMOS: **Otocinclus maculipinnis**

LOCALIDAD TIPO: **Río de la Plata**

PRIMERA LOCALIDAD EN ARGENTINA: **Río de la Plata**

ESTADO DE CONSERVACIÓN: -

OBSERVACIONES: -



DETALLE DE LOS REGISTROS

LOCALIDAD	PROVINCIA	CUERPO DE AGUA	CUENCA	REGIÓN	CITA
La Plata	Buenos Aires	Río de la Plata	9	EPS	Ringuelet et al., 1967
Santa Catalina	Formosa	Riacho Inglés	16	EPS	Ringuelet et al., 1967
Santa Fe	Santa Fe	Madrejón Don Felipe	17	EPS	Ringuelet et al., 1967
Ubajay	Entre Ríos	Arroyo El Palmar, en PN El Palmar	45	RUI	Fernández Santos et al., 1982
Ubajay	Entre Ríos	Arroyo Los Loros, en PN El Palmar	45	RUI	Fernández Santos et al., 1982
San Nicolás	Buenos Aires	Río Paraná Guazú	37	EPS	Liotta et al., 1995/96
Ignacio Correas	Buenos Aires	Arroyo El Pescado y ruta 11	47	EPS	Almirón et al., 2000
Bella Vista	Corrientes	Arroyo Batel	23	EPS	Aquino y Miquelarena, 2000
Bella Vista	Corrientes	Río Paraná	17	EPS	Aquino y Miquelarena, 2000
Otamendi	Buenos Aires	Canales de drenaje al río Paraná de las Palmas	37	EPS	Liotta et al., 2003
Rosario	Santa Fe	Riacho Paranacito y ambientes asociados	37	EPS	Liotta y Giacosa, obs pers
Victoria	Entre Ríos	Riacho Barrancoso y ambientes asociados	37	EPS	Liotta y Giacosa, obs pers
Victoria	Entre Ríos	Riacho Victoria y ambientes asociados	37	EPS	Liotta y Giacosa, obs pers

ORDEN: **Siluriformes**

FAMILIA: **Loricariidae**

SUBFAMILIA: **Hypoptopomatinae**

Otocinclus affinis Steindachner, 1877

NOMBRE VULGAR: **Limpiafondos**

NOMBRE VULGAR EN INGLÉS: -

SINONIMOS: -

LOCALIDAD TIPO: **Arroyos en Santa Cruz, cerca de Río de Janeiro**

PRIMERA LOCALIDAD EN ARGENTINA: **La Plata, Bs As y Santa Fe**

ESTADO DE CONSERVACIÓN: -

OBSERVACIONES: -



DETALLE DE LOS REGISTROS

LOCALIDAD	PROVINCIA	CUERPO DE AGUA	CUENCA	REGIÓN	CITA
Santa Fe	Santa Fe	Río Paraná	17	EPS	Schaefer, 1997
Buenos Aires	Buenos Aires	Río de la Plata	9	EPS	Schaefer, 1997
La Plata	Buenos Aires	Río de la Plata	9	EPS	Schaefer, 1997

ORDEN: **Siluriformes**

FAMILIA: **Loricariidae**

SUBFAMILIA: **Hypoptopomatinae**

Otocinclus flexilis Cope, 1894

NOMBRE VULGAR: **Limpiafondos**

NOMBRE VULGAR EN INGLÉS: -

SINONIMOS: **O. arnoldi**

LOCALIDAD TIPO: **Río Jacuí, Río Grande do Sul, Brasil**

PRIMERA LOCALIDAD EN ARGENTINA: **Río Uruguay**

ESTADO DE CONSERVACIÓN: -

OBSERVACIONES: **De importancia ornamental (Gómez el al., 1993/94)**



DETALLE DE LOS REGISTROS

LOCALIDAD	PROVINCIA	CUERPO DE AGUA	CUENCA	REGIÓN	CITA
-	Entre Ríos	Río Uruguay (sin más datos)	39	RUI	Ringuelet et al., 1967
-	Buenos Aires	Río de la Plata	9	EPS	Ringuelet et al., 1967
-	Chaco	Río Paraná medio	17	EPS	Martínez, 1983
Chascomús	Buenos Aires	Laguna Chascomús	48	SSV	Iriart y López, 1989
Berisso	Buenos Aires	Arroyo El Pescado	47	EPS	Almirón, 1992
San Nicolás	Buenos Aires	Río Paraná Guazú	37	EPS	Liotta et al., 1995/96
-	Misiones	Río alto Paraná	10	MIS	Gómez y Chébez, 1996
Ignacio Correas	Buenos Aires	Arroyo El Pescado y ruta 11	47	EPS	Almirón et al., 2000
Otamendi	Buenos Aires	Arroyo El Pescado	36	EPS	Liotta, 2000
Chascomús	Buenos Aires	Laguna Chascomús	48	SSV	López et al., 2001
Otamendi	Buenos Aires	Arroyo el Pescado	36	EPS	Liotta et al., 2003
Victoria	Entre Ríos	Riacho Barrancoso y ambientes asociados	37	EPS	Liotta y Giacosa, obs pers
Victoria	Entre Ríos	Riacho Victoria y ambientes asociados	37	EPS	Liotta y Giacosa, obs pers

ORDEN: **Siluriformes**

FAMILIA: **Loricariidae**

SUBFAMILIA: **Hypoptopomatinae**

Otocinclus vestitus Cope, 1872

NOMBRE VULGAR: **Limpiafondos**

NOMBRE VULGAR EN INGLÉS: -

SINONIMOS: -

LOCALIDAD TIPO: **Tributarios del río Ampiyacu, Perú**

PRIMERA LOCALIDAD EN ARGENTINA: **Puerto Abra, Corrientes**

ESTADO DE CONSERVACIÓN: -

OBSERVACIONES: -



DETALLE DE LOS REGISTROS

LOCALIDAD	PROVINCIA	CUERPO DE AGUA	CUENCA	REGIÓN	CITA
Puerto Abra	Corrientes	Río Paraná	10	EPS	Azpelicueta et al., 2004

ORDEN: **Siluriformes**

FAMILIA: **Loricariidae**

SUBFAMILIA: **Hypoptopomatinae**

Otocinclus vittatus Regan, 1904

NOMBRE VULGAR: **Limpiafondos**

NOMBRE VULGAR EN INGLÉS: -

SINONIMOS: -

LOCALIDAD TIPO: **Descalvados, Mato Grosso, Brasil**

PRIMERA LOCALIDAD EN ARGENTINA: **Río Paraná en Corrientes**

ESTADO DE CONSERVACIÓN: -

OBSERVACIONES: -



DETALLE DE LOS REGISTROS

LOCALIDAD	PROVINCIA	CUERPO DE AGUA	CUENCA	REGIÓN	CITA
Santa Fe	Santa Fe	Madrejón Don Felipe	17	EPS	Ringuelet et al., 1967
Corrientes	Corrientes	Río Paraná	17	EPS	Ringuelet et al., 1967
Santo Tomé	Santa Fe	Lagunas (dos) en isla El Vado del río Salado	29	EPS	Bonetto et al., 1969
Santo Tomé	Santa Fe	Lagunas (seis) en isla Los Sapos del río Salado	29	EPS	Bonetto et al., 1969
San Javier	Santa Fe	Laguna Cartagena (km 817 del río Paraná)	17	EPS	Cordiviola de Yuan y Oliveros, 1979
Resistencia	Chaco	Lagunas Pelón y Ferré (km 1216 del río Paraná)	17	EPS	Cordiviola de Yuan y Oliveros, 1979
Ramadita	Chaco	Lagunas Sombrero y Bella (km 1170 del río Paraná)	17	EPS	Cordiviola de Yuan y Oliveros, 1979
Santa Fe	Santa Fe	Laguna Los Matadores en la isla Clucellas	30	EPS	Cordiviola de Yuan et al., 1984
Formosa	Formosa	Varias lagunas de la llanura aluvial del Río Paraguay	16	EPS	Pignalberi de Hassan y Cordiviola de Yuan, 1988
Monteagudo	Tucumán	Río Chico	86	END	Fernández y Aquino, 1993
San Nicolás	Buenos Aires	Río Paraná Guazú	37	EPS	Liotta et al., 1995/96
-	Córdoba	Dique la Viña	91	END	Haro y Bistoni, 1996
-	Córdoba	Río Dulce	86	END	Haro y Bistoni, 1996
Berisso	Buenos Aires	Arroyo El Pescado	47	EPS	Aquino y Miquelarena, 2000
Ignacio Correas	Buenos Aires	Arroyo El Pescado y ruta 11	47	EPS	Almirón et al., 2000
Nemesio Parma	Misiones	Río Paraná	10	MIS	Aquino y Miquelarena, 2000
Victoria	Entre Ríos	Riacho Barrancoso y ambientes asociados	37	EPS	Liotta y Giacosa, obs pers
Urundel	Salta	Río Urundel	20	POR	Gonzo, 2003
Rosario	Santa Fe	Riacho Paranacito y ambientes asociados	37	EPS	Liotta y Giacosa, obs pers
Gaona	Salta	Río Muerto	29	POR	Gonzo, 2003
Apolinario Saravia	Salta	Río Dorado	84	POR	Gonzo, 2003
-	Salta	Río Medina	29	POR	Gonzo, 2003

ORDEN: **Siluriformes**

FAMILIA: **Loricariidae**

SUBFAMILIA: **Loricariinae**

Brochiloricaria chauliodon Isbrücker, 1978

NOMBRE VULGAR: **Vieja del agua**

NOMBRE VULGAR EN INGLÉS: -

SINONIMOS: -

LOCALIDAD TIPO: **Isla El Dorado, Paraná Guazú, Entre Ríos**

PRIMERA LOCALIDAD EN ARGENTINA: **Isla El Dorado, Paraná Guazú, Entre Ríos**

ESTADO DE CONSERVACIÓN: -

OBSERVACIONES: **Endémica**



DETALLE DE LOS REGISTROS

LOCALIDAD	PROVINCIA	CUERPO DE AGUA	CUENCA	REGIÓN	CITA
La Plata	Buenos Aires	Río de la Plata	9	EPS	Isbrücker, 1978
-	Entre Ríos	Isla El dorado, Paraná guazú	37	EPS	Isbrücker, 1978
Ignacio Correas	Buenos Aires	Arroyo El Pescado y ruta 11	47	EPS	Almirón et al., 2000

ORDEN: **Siluriformes**

FAMILIA: **Loricariidae**

SUBFAMILIA: **Loricariinae**

Farlowella hahni Meinken, 1937

NOMBRE VULGAR: **Vieja del agua**

NOMBRE VULGAR EN INGLÉS: -

SINONIMOS: -

LOCALIDAD TIPO: **Río Paraná cerca de Ayolas, Paraguay**

PRIMERA LOCALIDAD EN ARGENTINA: **Río Paraná en Corrientes**

ESTADO DE CONSERVACIÓN: -

OBSERVACIONES: -



DETALLE DE LOS REGISTROS

LOCALIDAD	PROVINCIA	CUERPO DE AGUA	CUENCA	REGIÓN	CITA
Corrientes	Corrientes	Río Paraná	17	EPS	Ringuelet et al., 1967
Orán	Salta	Río San Antonio y Río Bermejo ?	18	POR	Castello, 1969
-	Buenos Aires	Río de la Plata	9	EPS	Almirón et al., 1992
-	Misiones	Río alto Paraná	10	MIS	Gómez y Chébez, 1996

ORDEN: **Siluriformes**

FAMILIA: **Loricariidae**

SUBFAMILIA: **Loricariinae**

Ixinandria steinbachi (Regan, 1906)

NOMBRE VULGAR: **Vieja**

NOMBRE VULGAR EN INGLÉS: -

SINONIMOS: **Loricaria (Rhineloricaria) steinbachi**

LOCALIDAD TIPO: **Salta**

PRIMERA LOCALIDAD
EN ARGENTINA: **Salta**

ESTADO DE CONSERVACIÓN: -

OBSERVACIONES: **Endémica**



DETALLE DE LOS REGISTROS

LOCALIDAD	PROVINCIA	CUERPO DE AGUA	CUENCA	REGIÓN	CITA
-	Jujuy	-		?	Ringuelet et al., 1967
-	Salta	-		?	Ringuelet et al., 1967
Jujuy	Jujuy	Río Grande	19	POR	Arratia et al., 1983
-	Jujuy	Río Agua Negra	19	POR	Fernández, 1996b
Chorrillos	Salta	Arroyo afl del río Rosario	28	POR	Fernández, 1996b
Vaqueros	Salta	Río Mojotoro	19	POR	Gonzo et al., 1998
La Caldera	Salta	Río La Caldera	19	POR	Gonzo et al., 1998
Mojotoro	Salta	Arroyo Gallinato	19	POR	Gonzo et al., 1998
Paraje La Ciénaga	Salta	Río Arias, afl del Salado	29	POR	Nieva et al., 2001
Paraje Las Garzas	Salta	Río Arenales, afl del Salado	29	POR	Barros et al., 2001a
Salta	Salta	Río Arenales, afl del Salado	29	POR	Barros et al., 2001a
Salta	Salta	Río Arias, afl del Salado	29	POR	Barros et al., 2001a
PN El Rey	Salta	Río Popayán	20	POR	Gonzo, 2003
-	Salta	Río Calchaquí, afluente del Salado o Juramento	28	POR	Gonzo, 2003
PN Baritú	Salta	Río Bermejo	18	POR	Gonzo, 2003

ORDEN: **Siluriformes**

FAMILIA: **Loricariidae**

SUBFAMILIA: **Loricariinae**

Lamontichthys filamentosus (La Monte, 1935)

NOMBRE VULGAR: **Vieja**

NOMBRE VULGAR EN INGLÉS: -

SINONIMOS: **Lamontichthys filamentosum**

LOCALIDAD TIPO: **Río Juruá, Brasil**

PRIMERA LOCALIDAD EN ARGENTINA: **Arroyo Las Viejas, Entre Ríos**

ESTADO DE CONSERVACIÓN: -

OBSERVACIONES: **Según Rodríguez (2002), esta especie no se encontraría en Argentina.**



DETALLE DE LOS REGISTROS

LOCALIDAD	PROVINCIA	CUERPO DE AGUA	CUENCA	REGIÓN	CITA
-	Santa Fe	Río Correntoso	17	EPS	Barzanti y Oldani, 1976
-	Entre Ríos	Río Paraná	17	EPS	Barzanti y Oldani, 1976
-	Entre Ríos	Arroyo Las Viejas, afluente del Paraná	17	EPS	Barzanti y Oldani, 1976

ORDEN: **Siluriformes**

FAMILIA: **Loricariidae**

SUBFAMILIA: **Loricariinae**

Loricaria apeltogaster Boulenger, 1895

NOMBRE VULGAR: **Vieja del agua**

NOMBRE VULGAR EN INGLÉS: -

SINONIMOS: -

LOCALIDAD TIPO: **Paraguay**

PRIMERA LOCALIDAD EN ARGENTINA: **Rosario, Santa Fe**

ESTADO DE CONSERVACIÓN: -

OBSERVACIONES: -



DETALLE DE LOS REGISTROS

LOCALIDAD	PROVINCIA	CUERPO DE AGUA	CUENCA	REGIÓN	CITA
Núñez	Buenos Aires	Playa de Núñez en el río de la Plata	9	EPS	López, 1970
Rosario	Santa Fe	Río Paraná	37	EPS	Isbrücker, 1981
Puerto San Isidro	Misiones	Río Uruguay	40	MIS	Bertoletti et al., 1990
San Nicolás	Buenos Aires	Río Paraná Guazú	37	EPS	Liotta et al., 1995/96
Rosario	Santa Fe	Río Paraná	37	EPS	Liotta y Giacosa, obs pers

ORDEN: **Siluriformes**

FAMILIA: **Loricariidae**

SUBFAMILIA: **Loricariinae**

Loricaria cataphracta Linnaeus, 1758

NOMBRE VULGAR: **Vieja del agua**

NOMBRE VULGAR EN INGLÉS: -

SINONIMOS: **L carinata**

LOCALIDAD TIPO:

PRIMERA LOCALIDAD
EN ARGENTINA:

ESTADO DE CONSERVACIÓN: -

OBSERVACIONES: -



DETALLE DE LOS REGISTROS

LOCALIDAD	PROVINCIA	CUERPO DE AGUA	CUENCA	REGIÓN	CITA
Estación Río Piedras	Salta	Río Juramento, afl del Salado	29	POR	Ringuelet, 1975
Timbó	Tucumán	Río Sali	86	END	Ringuelet, 1975
Burruyacu	Tucumán	Río Abajo, afluente del Cajón?	85	POR	Ringuelet, 1975
-	Corrientes	Lagunas de la cuenca del río Riachuelo	23	EPS	Bonetto et al., 1978
Corrientes	Corrientes	Río Riachuelo (dos estaciones)	23	EPS	Bonetto et al., 1978
-	Salta	-	21	POR	Arratia et al., 1983

ORDEN: **Siluriformes**

FAMILIA: **Loricariidae**

SUBFAMILIA: **Loricariinae**

Loricaria simillima Regan, 1904

NOMBRE VULGAR: **Vieja del agua**

NOMBRE VULGAR EN INGLÉS: -

SINONIMOS: **L carinata ?**

LOCALIDAD TIPO: **Canelos, Ecuador**

PRIMERA LOCALIDAD
EN ARGENTINA:

ESTADO DE CONSERVACIÓN: -

OBSERVACIONES: -



DETALLE DE LOS REGISTROS

LOCALIDAD	PROVINCIA	CUERPO DE AGUA	CUENCA	REGIÓN	CITA
San Miguel de Tucumán	Tucumán	Río Sali	86	END	Isbrücker, 1981
San Pedro	Buenos Aires	Lagunas de llanura de inundación	37	EPS	Cordiviola de Yuan y Pignalberi de Hassan, 1985
Posadas	Misiones	Toma de Agua de Posadas	10	MIS	Braga y Azpelicueta, 1986
-	Formosa	-	16	EPS	Menni et al., 1992
-	Tucumán	-	-	-	Fernández, 1994
San Nicolás	Buenos Aires	Río Paraná Guazú	37	EPS	Liotta et al., 1995/96
Puerto Valle	Corrientes	Río Paraná superior (Nemesio Parma y/o Puerto Valle)	10	EPS	Roa y Permingeat, 1999
-	Salta	Río Dorado	84	POR	Gonzo, 2003
-	Salta	Confl de los río Juramento y San Ignacio	29	POR	Gonzo, 2003

ORDEN: **Siluriformes**

FAMILIA: **Loricariidae**

SUBFAMILIA: **Loricariinae**

Loricaria tucumanensis Isbrücker, 1979

NOMBRE VULGAR: **Vieja**

NOMBRE VULGAR EN INGLÉS: -

SINONIMOS: -

LOCALIDAD TIPO: **Provincia de Tucumán, río Salí ?**

PRIMERA LOCALIDAD EN ARGENTINA: **Provincia de Tucumán, río Salí ?**

ESTADO DE CONSERVACIÓN: **En peligro (Vides-Almonacid et al., 1998)**

OBSERVACIONES: **Endémica**



DETALLE DE LOS REGISTROS

LOCALIDAD	PROVINCIA	CUERPO DE AGUA	CUENCA	REGIÓN	CITA
San Miguel de Tucumán	Tucumán	Río Salí	86	END	Isbrücker, 1981
-	Tucumán	-	-	-	Fernández, 1994
Agua Caliente	Jujuy	Arroyo Aguas Calientes, afl del San Francisco	19	POR	Menni et al., 1998

ORDEN: **Siluriformes**

FAMILIA: **Loricariidae**

SUBFAMILIA: **Loricariinae**

Loricariichthys anus (Valenciennes, 1836)

NOMBRE VULGAR: **Vieja del agua**

NOMBRE VULGAR EN INGLÉS: -

SINONIMOS: **Loricaria anus**

LOCALIDAD TIPO: **Buenos Aires**

PRIMERA LOCALIDAD EN ARGENTINA: **Buenos Aires**

ESTADO DE CONSERVACIÓN: -

OBSERVACIONES: -



DETALLE DE LOS REGISTROS

LOCALIDAD	PROVINCIA	CUERPO DE AGUA	CUENCA	REGIÓN	CITA
-	Santiago del Estero	Río Dulce	86	END	Mastrarrigo, 1947
Punta Lara	Buenos Aires	Río de la Plata	9	EPS	Ringuelet et al., 1967
San Miguel del Monte	Buenos Aires	Laguna de Monte, sistema del río Salado	48	SSV	Ringuelet et al., 1967
Chascomús	Buenos Aires	Laguna Chascomús	48	SSV	Ringuelet et al., 1967
-	Buenos Aires	Arroyo del Gato	47	EPS	Ringuelet et al., 1967
Concordia	Entre Ríos	Río Uruguay (frente a Salto, Uruguay)	39	RUI	Ringuelet et al., 1967
Junín	Buenos Aires	Laguna El Carpincho	48	SSV	Ringuelet et al., 1967
Colón	Entre Ríos	Río Uruguay (alrededores de Paysandú)	39	RUI	Ringuelet et al., 1967
Concepción del Uruguay	Entre Ríos	Río Uruguay	39	RUI	Ringuelet et al., 1967
-	Buenos Aires	Río Luján	36	EPS	Ringuelet et al., 1967
-	-	Río Paraná	17	EPS	Ringuelet et al., 1967
-	Buenos Aires	Río Luján	36	EPS	Ringuelet et al., 1967
Núñez	Buenos Aires	Playa de Núñez en el río de la Plata	9	EPS	López, 1970
Piñeyro	Buenos Aires	Arroyo Huanqueleufú	48	SSV	Ringuelet, 1975
Concordia	Entre Ríos	Río Uruguay en Salto Grande	39	RUI	López et al., 1984b
-	Entre Ríos	Río Uruguay en embalse Salto Grande (6 estaciones)	39	RUI	Prenski y Baigún, 1986
Chascomús	Buenos Aires	Laguna Chascomús	48	SSV	López, 1987
-	Buenos Aires	Río Reconquista	36	EPS	López, 1990b
-	Misiones	Río Paraná	10	MIS	García, 1992
Berisso	Buenos Aires	Arroyo El Pescado	47	EPS	Almirón, 1992
Puerto Constanza	Entre Ríos	Río Paraná Guazú	37	EPS	Quintana et al., 1992
Colón	Buenos Aires	Lago de Colón	35	EPS	Freyre, 1993b
Blanca Grande	Buenos Aires	Laguna Blanca Grande	48	SSV	Freyre, 1993a
Azul	Buenos Aires	Lago Güemes	49	SSV	Grosman y González Castelain, 1995

San Nicolás	Buenos Aires	Río Paraná Guazú	37	EPS	Liotta et al., 1995/96
Guaminí	Buenos Aires	Laguna Cochicó	98	SSV	Miquelarena y López, 1995
Concordia	Entre Ríos	Río Uruguay debajo de Salto Grande	39	RUI	Espinach Ros et al., 1997
-	Buenos Aires	Río de la Plata	9	EPS	Nion, 1999
-	Buenos Aires	Río Luján (delta)	36	EPS	Reis y Pereira, 2000
Arrecifes	Buenos Aires	Río Arrecifes (varias localidades)	35	EPS	Liotta, 2000
-	Buenos Aires	Río Salado	48	SSV	Reis y Pereira, 2000
San Pedro	Buenos Aires	Río Paraná	37	EPS	Reis y Pereira, 2000
-	Buenos Aires	Río de la Plata	9	EPS	Reis y Pereira, 2000
San Miguel del Monte	Buenos Aires	Laguna de Monte, sistema del río Salado	48	SSV	Reis y Pereira, 2000
Concordia	Entre Ríos	Arroyo Grande	45	RUI	Reis y Pereira, 2000
Ignacio Correas	Buenos Aires	Arroyo El Pescado y ruta 11	47	EPS	Almirón et al., 2000
Lobos	Buenos Aires	Laguna de Lobos	48	SSV	López et al., 2001
Laguna Alsina	Buenos Aires	Laguna Alsina	98	SSV	López et al., 2001
Blanca Grande	Buenos Aires	Laguna Blanca Grande	48	SSV	López et al., 2001
Bragado	Buenos Aires	Laguna de Bragado	48	SSV	López et al., 2001
Junín	Buenos Aires	Laguna de Gómez	48	SSV	López et al., 2001
Junín	Buenos Aires	Laguna El Carpincho	48	SSV	López et al., 2001
Chascomús	Buenos Aires	Laguna Chascomús	48	SSV	López et al., 2001
Chascomús	Buenos Aires	Laguna Yalca	48	SSV	López et al., 2001
Monte	Buenos Aires	Laguna Monte	48	SSV	López et al., 2001
Roque Pérez	Buenos Aires	Laguna Indio Muerto	48	SSV	López et al., 2001
Navarro	Buenos Aires	Laguna Navarro	48	SSV	López et al., 2001
Guaminí	Buenos Aires	Laguna Cochicó	98	SSV	López et al., 2001
-	Santa Fe	Río Carcarañá	31	EPS	Haro, com pers en Menni, 2004

ORDEN: **Siluriformes**

FAMILIA: **Loricariidae**

SUBFAMILIA: **Loricariinae**

Loricariichthys edentatus Reis y Pereira, 2000

NOMBRE VULGAR: -

NOMBRE VULGAR EN INGLÉS: -

SINONIMOS: -

LOCALIDAD TIPO: **Concepción del Uruguay, Entre Ríos**

PRIMERA LOCALIDAD EN ARGENTINA: **Concepción del Uruguay, Entre Ríos**

ESTADO DE CONSERVACIÓN: -

OBSERVACIONES: **Endémica**



DETALLE DE LOS REGISTROS

LOCALIDAD	PROVINCIA	CUERPO DE AGUA	CUENCA	REGIÓN	CITA
Concordia	Entre Ríos	Río Uruguay, embalse Salto Grande	39	RUI	Reis y Pereira, 2000
Concepción del Uruguay	Entre Ríos	Río Uruguay, brazo Itapé	39	RUI	Reis y Pereira, 2000

ORDEN: **Siluriformes**

FAMILIA: **Loricariidae**

SUBFAMILIA: **Loricariinae**

Loricariichthys labialis (Boulenger, 1895)

NOMBRE VULGAR: **Vieja del agua, mainmingué**

NOMBRE VULGAR EN INGLÉS: -

SINONIMOS: **Loricaria labialis**

LOCALIDAD TIPO: **Paraguay**

PRIMERA LOCALIDAD EN ARGENTINA: **Río Paraná, río Paraguay, río Uruguay**

ESTADO DE CONSERVACIÓN: -

OBSERVACIONES: -



DETALLE DE LOS REGISTROS

LOCALIDAD	PROVINCIA	CUERPO DE AGUA	CUENCA	REGIÓN	CITA
Concordia	Entre Ríos	Río Uruguay	39	RUI	Ringuelet et al., 1967
Ramadita	Chaco	Lagunas Sombrero y Bella (km 1170 del río Paraná)	17	EPS	Cordiviola de Yuan y Oliveros, 1979
Diamante	Entre Ríos	Lagunas de islas Don José y Don García	17	EPS	Cordiviola de Yuan y Pignalberi de Hassan, 1985
San Nicolás	Buenos Aires	Río Paraná Guazú	37	EPS	Liotta et al., 1995/96
Puerto Valle	Corrientes	Río Paraná superior (Nemesio Parma y/o Puerto Valle)	10	EPS	Roa y Permingeat, 1999
Resistencia	Chaco	Río Paraná ?	17	EPS	Reis y Pereira, 2000

ORDEN: **Siluriformes**

FAMILIA: **Loricariidae**

SUBFAMILIA: **Loricariinae**

Loricariichthys melanocheilus Reis y Pereira, 2000

NOMBRE VULGAR: **Vieja**

NOMBRE VULGAR EN INGLÉS: -

SINONIMOS: **Loricaria maculata en parte (Reis y Pereira, 2000)**

LOCALIDAD TIPO: **Boca del río Ijuí-Mirim, RS do Sul, Brasil**

PRIMERA LOCALIDAD EN ARGENTINA: **Río Uruguay en puerto San Isidro (límitrofe)**

ESTADO DE CONSERVACIÓN: -

OBSERVACIONES: -



DETALLE DE LOS REGISTROS

LOCALIDAD	PROVINCIA	CUERPO DE AGUA	CUENCA	REGIÓN	CITA
Santo Tomé	Corrientes	Río Uruguay ("rancho da Amizade")	39	RUI	Reis y Pereira, 2000
San Isidro	Misiones	Río Uruguay (porto do Santo Izidro)	39	MIS	Reis y Pereira, 2000

ORDEN: **Siluriformes**

FAMILIA: **Loricariidae**

SUBFAMILIA: **Loricariinae**

Loricariichthys platymetopon Isbrücker y Nijssen, 1979

NOMBRE VULGAR: **Vieja**

NOMBRE VULGAR EN INGLÉS: -

SINONIMOS: **Loricaria typus y Loricaria maculata en parte (Reis y Pereira, 2000)**

LOCALIDAD TIPO: **Lago de Ypacaraí, río Paraguay, Paraguay**

PRIMERA LOCALIDAD EN ARGENTINA: **Río Colastiné, Lags. Los Sapos y La Quinta, Santa Fe**

ESTADO DE CONSERVACIÓN: -

OBSERVACIONES: -



DETALLE DE LOS REGISTROS

LOCALIDAD	PROVINCIA	CUERPO DE AGUA	CUENCA	REGIÓN	CITA
-	Chaco	Río Bermejo	20	EPS	Martínez, 1983
-	Chaco	Bañados y lagunas de Chaco	22	EPS	Martínez, 1983
-	Chaco	Río Paraná medio	17	EPS	Martínez, 1983
-	Chaco	Río Paraguay	13	EPS	Martínez, 1983
Posadas	Misiones	Toma de Agua de Posadas	10	MIS	Braga y Azpelicueta, 1986
-	Misiones	Río Paraná	10	MIS	García, 1992
-	Buenos Aires	Río de la Plata	9	EPS	Nion, 1999
Puerto Valle	Corrientes	Río Paraná superior (Nemesio Parma y/o Puerto Valle)	10	EPS	Roa y Permingeat, 1999
-	Corrientes	Laguna de Iberá	24	EPS	Casciotta y Almirón, 2000
Resistencia	Chaco	Laguna Grande	17	EPS	Reis y Pereira, 2000
Berna	Santa Fe	Afluente del río San Javier	27	EPS	Reis y Pereira, 2000
Coronda ?	Santa Fe	Río Coronda	17	EPS	Reis y Pereira, 2000
?	Santa Fe	Madrejón Don Felipe	17	EPS	Reis y Pereira, 2000
Santa Fe	Santa Fe	Río Colastiné	17	EPS	Reis y Pereira, 2000
Puerto Vilelas	Chaco	Lagunas del río Paraná	17	EPS	Reis y Pereira, 2000
Rosario	Santa Fe	Riacho Paranacito y ambientes asociados	37	EPS	Liotta y Giacosa, obs pers
Victoria	Entre Ríos	Riacho Barrancoso y ambientes asociados	37	EPS	Liotta y Giacosa, obs pers

ORDEN: **Siluriformes**

FAMILIA: **Loricariidae**

SUBFAMILIA: **Loricariinae**

Paraloricaria commersonoides (Devincenzi, 1943)

NOMBRE VULGAR: **Vieja**

NOMBRE VULGAR EN INGLÉS: -

SINONIMOS: **Loricaria commersonoides**

LOCALIDAD TIPO: **Río Uruguay frente a Paysandú, Uruguay**

PRIMERA LOCALIDAD
EN ARGENTINA:

ESTADO DE CONSERVACIÓN: -

OBSERVACIONES: -



DETALLE DE LOS REGISTROS

LOCALIDAD	PROVINCIA	CUERPO DE AGUA	CUENCA	REGIÓN	CITA
Colón	Entre Ríos	Río Uruguay (alrededores de Paysandú)	39	RUI	Ringuelet et al., 1967
-	Buenos Aires	Río de la Plata	9	EPS	Nion, 1998

ORDEN: **Siluriformes**

FAMILIA: **Loricariidae**

SUBFAMILIA: **Loricariinae**

Paraloricaria vetula (Valenciennes, 1836)

NOMBRE VULGAR: **Vieja del agua**

NOMBRE VULGAR EN INGLÉS: -

SINONIMOS: **Loricaria vetula**

LOCALIDAD TIPO: **Próximo a Buenos Aires**

PRIMERA LOCALIDAD EN ARGENTINA: **Próximo a Buenos Aires**

ESTADO DE CONSERVACIÓN: -

OBSERVACIONES: -



DETALLE DE LOS REGISTROS

LOCALIDAD	PROVINCIA	CUERPO DE AGUA	CUENCA	REGIÓN	CITA
-	Santiago del Estero	Río Dulce	86	END	Mastrarrigo, 1947
-	Buenos Aires	Río de la Plata	9	EPS	Ringuelet et al., 1967
San Pedro	Buenos Aires	Río Paraná Guazú	37	EPS	Ringuelet et al., 1967
Guauguaychú	Entre Ríos	Río Guauguaychú	46	RUI	Ringuelet et al., 1967
Rosario	Santa Fe	Río Paraná	37	EPS	Ringuelet et al., 1967
-	Buenos Aires	NE cuenca del río Salado"	48	SSV	López, 1970
Núñez	Buenos Aires	Playa de Núñez en el río de la Plata	9	EPS	López, 1970
Monte Caseros	Corrientes	Río Uruguay (tres estaciones en la actual cola del embalse Salto Grande)	39	RUI	Sierra et al., 1977
Corrientes	Corrientes	Río Riachuelo (dos estaciones)	23	EPS	Bonetto et al., 1978
-	Corrientes	Esteros del Iberá	24	EPS	Bonetto et al., 1981a
-	Chaco	Río Paraguay	13	EPS	Martínez, 1983
-	Chaco	Río Paraná medio	17	EPS	Martínez, 1983
Santa María	Misiones	Boca del río Ijuí	40	MIS	Bertoletti et al., 1990
Puerto San Isidro	Misiones	Río Uruguay	40	MIS	Bertoletti et al., 1990
Puerto Constanza	Entre Ríos	Río Paraná Guazú	37	EPS	Quintana et al., 1992
-	Misiones	Río Paraná	10	MIS	García, 1992
Timbó	Tucumán	Río Salí ?	86	END	Fernández y Aquino, 1993
San Nicolás	Buenos Aires	Río Paraná Guazú	37	EPS	Liotta et al., 1995/96
Concordia	Entre Ríos	Río Uruguay debajo de Salto Grande	39	RUI	Espinach Ros et al., 1997
Puerto Valle	Corrientes	Río Paraná superior (Nemesio Parma y/o Puerto Valle)	10	EPS	Roa y Permingeat, 1999
Arrecifes	Buenos Aires	Río Arrecifes (varias localidades)	35	EPS	Liotta, 2000
Chascomús	Buenos Aires	Laguna Chascomús	48	SSV	López et al., 2001
-	Santa Fe	Río Carcarañá	31	EPS	Haro, com pers en Menni, 2004

ORDEN: **Siluriformes**

FAMILIA: **Loricariidae**

SUBFAMILIA: **Loricariinae**

Pseudohemiodon laticeps (Regan, 1904)

NOMBRE VULGAR: **Vieja del agua**

NOMBRE VULGAR EN INGLÉS: -

SINONIMOS: **Loricaria laticeps**

LOCALIDAD TIPO: **Paraguay**

PRIMERA LOCALIDAD EN ARGENTINA: **Río Paraná en San Pedro, Bs As**

ESTADO DE CONSERVACIÓN: **No amenazada (López et al., 2003)**

OBSERVACIONES: -



DETALLE DE LOS REGISTROS

LOCALIDAD	PROVINCIA	CUERPO DE AGUA	CUENCA	REGIÓN	CITA
Santa Fe	Santa Fe	Riacho Santa Fe	17	EPS	Ringuelet et al., 1967
San Pedro	Buenos Aires	Río Paraná Guazú	37	EPS	Ringuelet et al., 1967
Santa Fe	Santa Fe	Lagunas (19) de llanura aluvial cerca de Santa Fe, en los ríos Colastiné, Tragadero y Sirgadero	17	EPS	Pignalberi de Hassan y Cordiviola de Yuan, 1985

ORDEN: **Siluriformes**

FAMILIA: **Loricariidae**

SUBFAMILIA: **Loricariinae**

Pyxiloricaria menezesi Isbrücker y Nijssen, 1984

NOMBRE VULGAR: **Vieja de agua**

NOMBRE VULGAR EN INGLÉS: -

SINONIMOS: -

LOCALIDAD TIPO: **Lagunas en Miranda, Mato Grosso do Sul, Brasil**

PRIMERA LOCALIDAD EN ARGENTINA: **Río Bermejo en Salta**

ESTADO DE CONSERVACIÓN: -

OBSERVACIONES: -



DETALLE DE LOS REGISTROS

LOCALIDAD	PROVINCIA	CUERPO DE AGUA	CUENCA	REGIÓN	CITA
Padre Lozano	Salta	Río Bermejo	20	POR	Gonzo, 2003
-	Salta	Río Bermejo, en est. de aforo de AyE	20	POR	Gonzo, 2003

ORDEN: **Siluriformes**

FAMILIA: **Loricariidae**

SUBFAMILIA: **Loricariinae**

Ricola macrops (Regan, 1904)

NOMBRE VULGAR: **Vieja del agua**

NOMBRE VULGAR EN INGLÉS: -

SINONIMOS: **Loricaria macrops**

LOCALIDAD TIPO: **Río de la Plata**

PRIMERA LOCALIDAD EN ARGENTINA: **Río de la Plata**

ESTADO DE CONSERVACIÓN: -

OBSERVACIONES: -



DETALLE DE LOS REGISTROS

LOCALIDAD	PROVINCIA	CUERPO DE AGUA	CUENCA	REGIÓN	CITA
Punta Lara	Buenos Aires	Río de la Plata	9	EPS	Ringuelet et al., 1967
San Pedro	Buenos Aires	Río Paraná Guazú	37	EPS	Ringuelet et al., 1967
Núñez	Buenos Aires	Playa de Núñez en el río de la Plata	9	EPS	López, 1970
Helvecia	Santa Fe	Río San Javier	17	EPS	Isbrücker y Nijssen, 1978
-	Misiones	Río Paraná	10	MIS	García, 1992
Puerto Constanza	Entre Ríos	Río Paraná Guazú	37	EPS	Quintana et al., 1992

ORDEN: **Siluriformes**

FAMILIA: **Loricariidae**

SUBFAMILIA: **Loricariinae**

Rineloricaria catamarcensis (Berg, 1895)

NOMBRE VULGAR: **Vieja del agua**

NOMBRE VULGAR EN INGLÉS: -

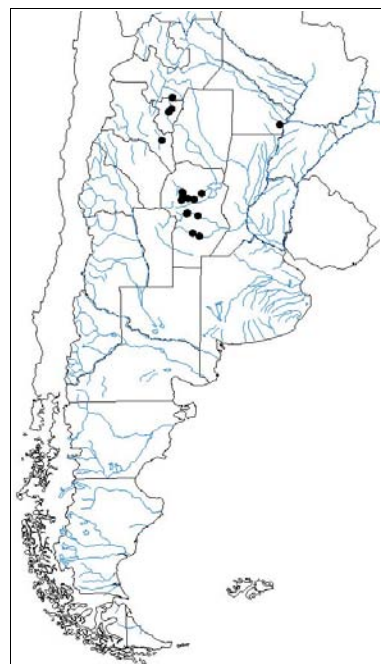
SINONIMOS: **Loricaria (Rhineloricaria) catamarcensis**

LOCALIDAD TIPO: **Arroyo del Tala, Catamarca**

PRIMERA LOCALIDAD EN ARGENTINA: **Arroyo del Tala, Catamarca**

ESTADO DE CONSERVACIÓN: **Vulnerable de Especial Atención (Orlandini et al., 2001; López et al., 2003)**

OBSERVACIONES: **Endémica**



DETALLE DE LOS REGISTROS

LOCALIDAD	PROVINCIA	CUERPO DE AGUA	CUENCA	REGIÓN	CITA
-	Catamarca	Arroyo del Tala	90	POC	Ringuelet et al., 1967
Timbó	Tucumán	Río Salí	86	END	Ringuelet et al., 1967
Almafuerte	Córdoba	Río Tercero	31	POR	Ringuelet et al., 1967
San Roque	Córdoba	-	94	END	Ringuelet, 1975
-	Catamarca	Arroyo del Tala	90	POC	Arratia et al., 1983
Corrientes	Corrientes	Lagunas (8) de llanura aluvial del río Paraná medio entre Corrientes y Goya	17	EPS	Pignalberi de Hassan y Cordiviola de Yuan, 1985
Villa Reducción	Córdoba	Río Cuarto (tramo medio)	31	POR	Haro et al., 1991
Villa Carlos Paz	Córdoba	Embalse San Roque	94	END	Haro y Bistoni, 1996
Bialet Massé	Córdoba	Río Cosquín	94	END	Haro y Bistoni, 1996
Córdoba	Córdoba	Río Primero	94	END	Haro y Bistoni, 1996
Capilla de los Remedios	Córdoba	Río Primero	94	END	Haro y Bistoni, 1996
Almafuerte	Córdoba	Río Tercero	31	POR	Haro y Bistoni, 1996
Los Cisnes	Córdoba	Río Cuarto	31	POR	Haro y Bistoni, 1996
-	Córdoba	Río Primero	94	END	Haro y Bistoni, 1996
Santa Rosa del Río Primero	Córdoba	Río Primero	94	END	Haro y Bistoni, 1996
-	Córdoba	Río Tercero (5 estaciones no discriminadas)	31	POR	Haro et al., 1996
Villa Bustos	Córdoba	Río Cosquín	94	END	Hued y Bistoni, 2001
Cosquín	Córdoba	Río Cosquín	94	END	Hued y Bistoni, 2001
Valle Hermoso	Córdoba	Río San Francisco	94	END	Hued y Bistoni, 2001
Huerta Grande	Córdoba	Río San Francisco	94	END	Hued y Bistoni, 2001
Villa Carlos Paz	Córdoba	Río Icho Cruz-San Antonio	94	END	Hued y Bistoni, 2002
Cuesta Blanca	Córdoba	Río Icho Cruz-San Antonio	94	END	Hued y Bistoni, 2002
San Antonio de Arredondo	Córdoba	Río Icho Cruz-San Antonio	94	END	Hued y Bistoni, 2002
Candelaria	Salta	Río Clavizán	86	END	Rodríguez y Miquelarena, 2005

ORDEN: **Siluriformes**

FAMILIA: **Loricariidae**

SUBFAMILIA: **Loricariinae**

Rineloricaria lanceolata (Günther, 1868)

NOMBRE VULGAR: **Vieja del agua**

NOMBRE VULGAR EN INGLÉS: -

SINONIMOS: **Hemiloricaria lanceolata**

LOCALIDAD TIPO: **Xeberos, Amazonas superior, Perú**

PRIMERA LOCALIDAD EN ARGENTINA: **Río Coronda, Paraná medio y Corsa Cué, Corrientes**

ESTADO DE CONSERVACIÓN: -

OBSERVACIONES: -



DETALLE DE LOS REGISTROS

LOCALIDAD	PROVINCIA	CUERPO DE AGUA	CUENCA	REGIÓN	CITA
Corsa Cué	Corrientes	Río Paraná superior	10	EPS	Rodríguez y Miquelarena, 2002
Coronda	Santa Fe	Río Coronda	17	EPS	Rodríguez y Miquelarena, 2002
San Nicolás	Buenos Aires	Río Paraná Guazú	37	EPS	Liotta et al., obs pers

ORDEN: **Siluriformes**

FAMILIA: **Loricariidae**

SUBFAMILIA: **Loricariinae**

Rineloricaria latirostris (Boulenger, 1900)

NOMBRE VULGAR: **Vieja**

NOMBRE VULGAR EN INGLÉS: -

SINONIMOS: -

LOCALIDAD TIPO:

PRIMERA LOCALIDAD
EN ARGENTINA:

ESTADO DE CONSERVACIÓN: -

OBSERVACIONES: -



DETALLE DE LOS REGISTROS

LOCALIDAD	PROVINCIA	CUERPO DE AGUA	CUENCA	REGIÓN	CITA
Puerto Valle	Corrientes	Río Paraná superior (Nemesio Parma y/o Puerto Valle)	10	EPS	Roa y Permingeat, 1999

ORDEN: **Siluriformes**

FAMILIA: **Loricariidae**

SUBFAMILIA: **Loricariinae**

Rineloricaria lima (Kner, 1853)

NOMBRE VULGAR: **Vieja del agua**

NOMBRE VULGAR EN INGLÉS: -

SINONIMOS: -

LOCALIDAD TIPO: **Brasil**

PRIMERA LOCALIDAD
EN ARGENTINA:

ESTADO DE CONSERVACIÓN: -

OBSERVACIONES: -



DETALLE DE LOS REGISTROS

LOCALIDAD	PROVINCIA	CUERPO DE AGUA	CUENCA	REGIÓN	CITA
-	Buenos Aires	Río de la Plata	9	EPS	Ringuelet et al., 1967
Núñez	Buenos Aires	Playa de Núñez en el río de la Plata	9	EPS	López, 1970
Corrientes	Corrientes	Lagunas (8) de llanura aluvial del río Paraná medio entre Corrientes y Goya	17	EPS	Pignalberi de Hassan y Cordiviola de Yuan, 1985
Berisso	Buenos Aires	Arroyo El Pescado	47	EPS	Almirón, 1992
Puerto Constanza	Entre Ríos	Río Paraná Guazú	37	EPS	Quintana et al., 1992
San Nicolás	Buenos Aires	Río Paraná Guazú	37	EPS	Liotta et al., 1995/96
Paraje La Ciénaga	Salta	Río Arias, afl del Salado	29	POR	Nieva et al., 2001
Paraje Las Garzas	Salta	Río Arenales, afl del Salado	29	POR	Barros et al., 2001a
Salta	Salta	Río Arenales, afl del Salado	29	POR	Barros et al., 2001a
Salta	Salta	Río Arias, afl del Salado	29	POR	Barros et al., 2001a

ORDEN: **Siluriformes**

FAMILIA: **Loricariidae**

SUBFAMILIA: **Loricariinae**

Rineloricaria misionera Rodríguez y Miquelarena, 2005

NOMBRE VULGAR: **Vieja**

NOMBRE VULGAR EN INGLÉS: -

SINONIMOS: -

LOCALIDAD TIPO: **Pindapoy, Misiones**

PRIMERA LOCALIDAD EN ARGENTINA: **Pindapoy, Misiones**

ESTADO DE CONSERVACIÓN: -

OBSERVACIONES: **Endémica**



DETALLE DE LOS REGISTROS

LOCALIDAD	PROVINCIA	CUERPO DE AGUA	CUENCA	REGIÓN	CITA
Pindapoy	Misiones	Arroyo Pindapoy	11	MIS	Rodríguez y Miquelarena, 2005
Aristóbulo del Valle	Misiones	Arroyo Liso	11	MIS	Rodríguez y Miquelarena, 2005
Santa Ana	Misiones	Arroyo Santa Ana	11	MIS	Rodríguez y Miquelarena, 2005
San Pedro	Misiones	-	11	MIS	Rodríguez y Miquelarena, 2005
-	Misiones	Arroyo Tateto, afl del r San Antonio, afl del Iguazú	11	MIS	Rodríguez y Miquelarena, 2005
-	Misiones	Salto Horacio y A. Pepirí Miní (fin de ruta 21)	40	MIS	Rodríguez y Miquelarena, 2005
Aristóbulo del Valle	Misiones	Arroyo Cuñá Pirú	12	MIS	Rodríguez y Miquelarena, 2005

ORDEN: **Siluriformes**

FAMILIA: **Loricariidae**

SUBFAMILIA: **Loricariinae**

Rineloricaria parva (Boulenger, 1895)

NOMBRE VULGAR: **Vieja del agua**

NOMBRE VULGAR EN INGLÉS: -

SINONIMOS: **Hemiloricaria parva, Loricaria parva**

LOCALIDAD TIPO: **Descalvados, Matto Grosso, Brasil**

PRIMERA LOCALIDAD
EN ARGENTINA:

ESTADO DE CONSERVACIÓN: -

OBSERVACIONES: -



DETALLE DE LOS REGISTROS

LOCALIDAD	PROVINCIA	CUERPO DE AGUA	CUENCA	REGIÓN	CITA
Santa Fe	Santa Fe	Laguna Setúbal	29	EPS	Ringuelet et al., 1967
Santa Fe	Santa Fe	Bañado del Arroyo Colorado	17	EPS	Ringuelet et al., 1967
Corrientes	Corrientes	Río Paraná	17	EPS	Ringuelet et al., 1967
Corrientes	Corrientes	Río Riachuelo (dos estaciones)	23	EPS	Bonetto et al., 1978
Resistencia	Chaco	Lagunas Pelón y Ferré (km 1216 del río Paraná)	17	EPS	Cordiviola de Yuan y Oliveros, 1979
Ramadita	Chaco	Lagunas Sombrero y Bella (km 1170 del río Paraná)	17	EPS	Cordiviola de Yuan y Oliveros, 1979
Empedrado	Santa Fe	Laguna Ñatiú (km 1123 del río Paraná)	17	EPS	Cordiviola de Yuan y Oliveros, 1979
Puerto Piracuacito	Santa Fe	Laguna Yuruhatá (km 1085 del río Paraná)	17	EPS	Cordiviola de Yuan y Oliveros, 1979
Reconquista	Santa Fe	Laguna San Jerónimo (km 960 del río Paraná)	17	EPS	Cordiviola de Yuan y Oliveros, 1979
San Javier	Santa Fe	Laguna Cartagena (km 817 del río Paraná)	17	EPS	Cordiviola de Yuan y Oliveros, 1979
San Javier	Santa Fe	Laguna La Gabriela (km 825 del río Paraná)	17	EPS	Cordiviola de Yuan y Oliveros, 1979
-	Santa Fe	Laguna Ingá (km 820 del río Paraná)	17	EPS	Cordiviola de Yuan y Oliveros, 1979
-	Santa Fe	Laguna Curuzú-Chalí (km 781 del río Paraná)	17	EPS	Cordiviola de Yuan y Oliveros, 1979
Santa Fe	Santa Fe	Laguna Los Matadores en la isla Ciucellas	30	EPS	Cordiviola de Yuan et al., 1984
Formosa	Formosa	Riacho Timbó Porá, afluente del río Paraguay	16	EPS	Menni et al., 1992
San Nicolás	Buenos Aires	Río Paraná Guazú	37	EPS	Liotta et al., 1995/96
-	Corrientes	Laguna de Iberá	24	EPS	Casciotta y Almirón, 2000
Victoria	Entre Ríos	Riacho Victoria y ambientes asociados	37	EPS	Liotta y Giacosa, obs pers
Victoria	Entre Ríos	Riacho Barrancoso y ambientes asociados	37	EPS	Liotta y Giacosa, obs pers
Helvecia	Santa Fe	Río San Javier	17	EPS	Rodríguez y Miquelarena, 2005
-	Entre Ríos	Río Guayquiraró	25	EPS	Rodríguez y Miquelarena, 2005

Santa Fe	Santa Fe	Riacho Santa Fe	17	EPS	Rodríguez y Miquelarena, 2005
Goya	Corrientes	Río Paraná	17	EPS	Rodríguez y Miquelarena, 2005
Antequera	Chaco	Río Tragadero	22	EPS	Rodríguez y Miquelarena, 2005
-	Chaco	Laguna Curiyú / Panza de Cabra, PN Chaco	22	EPS	Rodríguez y Miquelarena, 2005
-	Corrientes	Río Santa Lucía	24	EPS	Rodríguez y Miquelarena, 2005
Concordia	Entre Ríos	Río Uruguay, en Salto Grande	39	RUI	Rodríguez y Miquelarena, 2005
-	Formosa	Riacho de Oro		EPS	Rodríguez y Miquelarena, 2005
Corsa Cué	Corrientes	Laguna frente a Corsa Cué	10	EPS	Rodríguez y Miquelarena, 2005

ORDEN: **Siluriformes**

FAMILIA: **Loricariidae**

SUBFAMILIA: **Loricariinae**

Rineloricaria phoxocephala (Eigenmann y Eigenmann, 1889)

NOMBRE VULGAR: **Vieja**

NOMBRE VULGAR EN INGLÉS: -

SINONIMOS: -

LOCALIDAD TIPO: **Coari, Amazonas medio, Brasil**

PRIMERA LOCALIDAD EN ARGENTINA: **Posadas, Misiones**

ESTADO DE CONSERVACIÓN: -

OBSERVACIONES: **Rodríguez, com pers (en López et al. 2003), señala que existen dudas sobre la presencia en Argentina de esta especie, que menciona como Hemiloricaria cf phoxocephala**



DETALLE DE LOS REGISTROS

LOCALIDAD	PROVINCIA	CUERPO DE AGUA	CUENCA	REGIÓN	CITA
La Encrucijada	Tucumán	-	86	END	Ringuelet et al., 1967
Burruyacu	Tucumán	Río Abajo, afluente del Cajón?	85	POR	Ringuelet et al., 1967
Posadas	Misiones	Río Paraná	10	MIS	Ringuelet et al., 1967
Pindapoy	Misiones	Arroyo Pindapoy	12	MIS	Ringuelet et al., 1967
Burruyacu	Tucumán	Río Abajo, afluente del Cajón?	85	POR	Ringuelet, 1975
Timbó	Tucumán	Río Salí	86	END	Ringuelet, 1975
-	Salta	Río Lipeo, afluente del Bermejo	18	POR	Arratia et al., 1983
Vipos	Tucumán	Ríos Vipos, Tapia, Salí y Arroyo India Muerta (7 estaciones)	86	END	Butí y Miquelarena, 1995
Choromoro	Tucumán	Río Choromoro (7 estaciones)	86	END	Butí y Miquelarena, 1995
San Pedro de Colalao	Tucumán	Río Acequiones (6 estaciones)	86	END	Butí y Miquelarena, 1995
Trancas	Tucumán	Ríos Tala, Salí y Candelaria (12 estaciones)	86	END	Butí y Miquelarena, 1995
Puerto Valle	Corrientes	Río Paraná superior (Nemesio Parma y/o Puerto Valle)	10	EPS	Roa y Permingeat, 1999
-	Salta	Río Piedras	20	POR	Menni, 2004

ORDEN: **Siluriformes**

FAMILIA: **Loricariidae**

SUBFAMILIA: **Loricariinae**

Spatuloricaria evansii (Boulenger, 1892)

NOMBRE VULGAR: **Vieja**

NOMBRE VULGAR EN INGLÉS: -

SINONIMOS: **Loricaria evansi**

LOCALIDAD TIPO: **Jangada, Matto Grosso, Brasil**

PRIMERA LOCALIDAD EN ARGENTINA: **Río Lipeo, Salta**

ESTADO DE CONSERVACIÓN: -

OBSERVACIONES: -



DETALLE DE LOS REGISTROS

LOCALIDAD	PROVINCIA	CUERPO DE AGUA	CUENCA	REGIÓN	CITA
-	Salta	Río Lipeo, afluente del Bermejo	18	POR	Ringuelet et al., 1967
Corrientes	Corrientes	Río Riachuelo (dos estaciones)	23	EPS	Bonetto et al., 1978
-	Salta	Río Lipeo, afluente del Bermejo	18	POR	Arratia et al., 1983
Corrientes	Corrientes	Lagunas (8) de llanura aluvial del río Paraná medio entre Corrientes y Goya	17	EPS	Pignalberi de Hassan y Cordiviola de Yuan, 1985
-	Misiones	Río Paraná	10	MIS	García, 1992

ORDEN: **Siluriformes**

FAMILIA: **Loricariidae**

SUBFAMILIA: **Loricariinae**

Spatuloricaria nudiventris (Valenciennes, 1840)

NOMBRE VULGAR: **Vieja**

NOMBRE VULGAR EN INGLÉS: -

SINONIMOS: **Loricaria nudiventris**

LOCALIDAD TIPO: **Río San Francisco, Brasil**

PRIMERA LOCALIDAD EN ARGENTINA: **Río de la Plata**

ESTADO DE CONSERVACIÓN: -

OBSERVACIONES: -



DETALLE DE LOS REGISTROS

LOCALIDAD	PROVINCIA	CUERPO DE AGUA	CUENCA	REGIÓN	CITA
Colón	Entre Ríos	Río Uruguay (alrededores de Paysandú)	39	RUI	Ringuelet et al., 1967
Puerto Valle	Corrientes	Río Paraná superior (Nemesio Parma y/o Puerto Valle)	10	EPS	Roa y Permingeat, 1999
-	Buenos Aires	Río de la Plata	9	EPS	de Buen, 1950, en López et al., 2003

ORDEN: **Siluriformes**

FAMILIA: **Loricariidae**

SUBFAMILIA: **Loricariinae**

Sturisoma barbatum (Kner, 1854)

NOMBRE VULGAR: **Vieja chata**

NOMBRE VULGAR EN INGLÉS: -

SINONIMOS: **Oxyloricaria barbata**

LOCALIDAD TIPO: **Río Cuiabá, Brasil**

PRIMERA LOCALIDAD EN ARGENTINA: **Río Paraguay**

ESTADO DE CONSERVACIÓN: -

OBSERVACIONES: -



DETALLE DE LOS REGISTROS

LOCALIDAD	PROVINCIA	CUERPO DE AGUA	CUENCA	REGIÓN	CITA
-	Limitrofe	-		?	Ringuelet et al., 1967
-	-	Río Paraguay	13	EPS	Pozzi, 1945, en López et al., 2003

ORDEN: **Siluriformes**

FAMILIA: **Loricariidae**

SUBFAMILIA: **Loricariinae**

Sturisoma robustum (Regan, 1904)

NOMBRE VULGAR: **Vieja del agua**

NOMBRE VULGAR EN INGLÉS: -

SINONIMOS: **Oxyloricaria robusta**

LOCALIDAD TIPO: **Río Paraguay**

PRIMERA LOCALIDAD
EN ARGENTINA:

ESTADO DE CONSERVACIÓN: -

OBSERVACIONES: -



DETALLE DE LOS REGISTROS

LOCALIDAD	PROVINCIA	CUERPO DE AGUA	CUENCA	REGIÓN	CITA
Puerto Primavera	Formosa	Río Pilcomayo	14	?	Ringuelet et al., 1967
-	Formosa	Riacho Pazú-Zu	14	?	Ringuelet et al., 1967
Formosa	Formosa	Riacho Formosa	16	EPS	Ringuelet et al., 1967
Rosario	Santa Fe	Río Paraná	37	EPS	Ringuelet et al., 1967
-	Salta	Cuenca del río Bermejo	20	POR	Pozzi, 1945 en Gonzo, 2003

ORDEN: **Siluriformes**

FAMILIA: **Loricariidae**

SUBFAMILIA: **Neoplecostomatinae**

Rhinelepis aspera Spix y Agassiz, 1829

NOMBRE VULGAR: **Vieja del agua**

NOMBRE VULGAR EN INGLÉS: -

SINONIMOS: **Rinelepis strigosa**

LOCALIDAD TIPO: **Río San Francisco, Brasil**

PRIMERA LOCALIDAD EN ARGENTINA: **Corrientes**

ESTADO DE CONSERVACIÓN: -

OBSERVACIONES: -



DETALLE DE LOS REGISTROS

LOCALIDAD	PROVINCIA	CUERPO DE AGUA	CUENCA	REGIÓN	CITA
-	Buenos Aires	Río de la Plata	9	EPS	Ringuelet et al., 1967
Corrientes	Corrientes	Río Paraná	17	EPS	Ringuelet et al., 1967
San Pedro	Buenos Aires	Río Paraná Guazú	37	EPS	Ringuelet et al., 1967
Corrientes	Corrientes	Río Riachuelo (dos estaciones)	23	EPS	Bonetto et al., 1978
-	Corrientes	Esteros del Iberá	24	EPS	Bonetto et al., 1981a
Paraná	Entre Ríos	Laguna La Cuarentena	17	EPS	Tablado et al., 1988
-	Misiones	Río Paraná	10	MIS	García, 1992
Concordia	Entre Ríos	Río Uruguay debajo de Salto Grande	39	RUI	Espinach Ros et al., 1997
Concordia	Entre Ríos	Río Uruguay en Salto Grande	39	RUI	Delfino et al., 1997
Puerto Valle	Corrientes	Río Paraná superior (Nemesio Parma y/o Puerto Valle)	10	EPS	Roa y Permingeat, 1999

ORDEN: **Siluriformes**

FAMILIA: **Loricariidae**

SUBFAMILIA: **Hypostominae**

Hypostomus alatus Castelanau, 1855

NOMBRE VULGAR: **Vieja**

NOMBRE VULGAR EN INGLÉS: -

SINONIMOS: **Plecostomus alatus**

LOCALIDAD TIPO: **Río Sabará, Minas Geraes, Brasil**

PRIMERA LOCALIDAD
EN ARGENTINA: **Río Uruguay**

ESTADO DE CONSERVACIÓN: -

OBSERVACIONES: -



DETALLE DE LOS REGISTROS

LOCALIDAD	PROVINCIA	CUERPO DE AGUA	CUENCA	REGIÓN	CITA
Colón	Entre Ríos	Río Uruguay (alrededores de Paysandú)	39	RUI	Ringuelet et al., 1967
Corrientes	Corrientes	Río Paraná	17	EPS	Ringuelet et al., 1967
Ituzaingó	Corrientes	Río Paraná en Isla Apipé Grande	10	EPS	Ringuelet et al., 1967
Corrientes	Corrientes	Lagunas (8) de llanura aluvial del río Paraná medio entre Corrientes y Goya	17	EPS	Pignalberi de Hassan y Cordiviola de Yuan, 1985
Santa Fe	Santa Fe	Isla Carabajal	17	EPS	López y Miquelarena, 1991
Bella Vista	Corrientes	-	17	EPS	López y Miquelarena, 1991
Santo Tomé	Corrientes	Río Uruguay	39	RUI	López y Miquelarena, 1991
-	Misiones	Río Paraná	10	MIS	García, 1992
Puerto Valle	Corrientes	Río Paraná superior (Nemesio Parma y/o Puerto Valle)	10	EPS	Roa y Permingeat, 1999

ORDEN: **Siluriformes**

FAMILIA: **Loricariidae**

SUBFAMILIA: **Hypostominae**

Hypostomus albopunctatus (Regan, 1908)

NOMBRE VULGAR: **Vieja**

NOMBRE VULGAR EN INGLÉS: -

SINONIMOS: -

LOCALIDAD TIPO: **Río Piracicaba, SP, Brasil**

PRIMERA LOCALIDAD EN ARGENTINA: **Río Iguazú sup en I. San Martín**

ESTADO DE CONSERVACIÓN: -

OBSERVACIONES: -



DETALLE DE LOS REGISTROS

LOCALIDAD	PROVINCIA	CUERPO DE AGUA	CUENCA	REGIÓN	CITA
Parque Iguazú	Misiones	Río Iguazú en isla San Martín	11	MIS	Gómez y Somay, 1989
-	Misiones	Río Paraná	10	MIS	García, 1992

ORDEN: **Siluriformes**

FAMILIA: **Loricariidae**

SUBFAMILIA: **Hypostominae**

Hypostomus auroguttatus Kner, 1854

NOMBRE VULGAR: **Vieja**

NOMBRE VULGAR EN INGLÉS: -

SINONIMOS: **Plecostomus barbatus**

LOCALIDAD TIPO: **Desconocida**

PRIMERA LOCALIDAD EN ARGENTINA: **Chaco central**

ESTADO DE CONSERVACIÓN: -

OBSERVACIONES: -



DETALLE DE LOS REGISTROS

LOCALIDAD	PROVINCIA	CUERPO DE AGUA	CUENCA	REGIÓN	CITA
-	Misiones	Río Paraná	10	MIS	García, 1992

ORDEN: **Siluriformes**

FAMILIA: **Loricariidae**

SUBFAMILIA: **Hypostominae**

Hypostomus borellii (Boulenger, 1897)

NOMBRE VULGAR: **Vieja**

NOMBRE VULGAR EN INGLÉS: -

SINONIMOS: **Plecostomus borellii**

LOCALIDAD TIPO: **Misión San Francisco, Bolivia**

PRIMERA LOCALIDAD EN ARGENTINA: **Río Lipeo, afl del Bermejo, Salta**

ESTADO DE CONSERVACIÓN: -

OBSERVACIONES: -



DETALLE DE LOS REGISTROS

LOCALIDAD	PROVINCIA	CUERPO DE AGUA	CUENCA	REGIÓN	CITA
-	Jujuy	-		?	Ringuelet et al., 1967
-	Corrientes	Arroyo Itacuí	41	RUI	Ringuelet et al., 1967
Corrientes	Corrientes	Río Riachuelo (dos estaciones)	23	EPS	Bonetto et al., 1978
-	Salta	Río Lipeo, afluente del Bermejo	18	POR	Arratia et al., 1983
Agua Caliente	Jujuy	Arroyo Aguas Calientes, afl del San Francisco	19	POR	Menni et al., 1998
-	Salta	Cuenca del río Bermejo	20	POR	Gonzo, 2003
-	Salta	Cuenca del río Pilcomayo	14	POR	Gonzo, 2003

ORDEN: **Siluriformes**

FAMILIA: **Loricariidae**

SUBFAMILIA: **Hypostominae**

Hypostomus cochliodon Kner, 1854

NOMBRE VULGAR: **Vieja**

NOMBRE VULGAR EN INGLÉS: -

SINONIMOS: **Cochliodon cochliodon**

LOCALIDAD TIPO: **Río Cuiabá, Brasil**

PRIMERA LOCALIDAD EN ARGENTINA: **Río Paraguay**

ESTADO DE CONSERVACIÓN: -

OBSERVACIONES: -



DETALLE DE LOS REGISTROS

LOCALIDAD	PROVINCIA	CUERPO DE AGUA	CUENCA	REGIÓN	CITA
-	Formosa	Río Paraguay	13	EPS	López y Miquelarena, 1991
Bella Vista	Corrientes	Riacho El Carrizal	17	EPS	López y Miquelarena, 1991
Corsa Cué	Corrientes	-	10	EPS	López y Miquelarena, 1991
-	Misiones	Río Paraná	10	MIS	García, 1992
Puerto Valle	Corrientes	Río Paraná superior (Nemesio Parma y/o Puerto Valle)	10	EPS	Roa y Permingeat, 1999

ORDEN: **Siluriformes**

FAMILIA: **Loricariidae**

SUBFAMILIA: **Hypostominae**

Hypostomus commersoni Valenciennes, 1836

NOMBRE VULGAR: **Vieja del agua**

NOMBRE VULGAR EN INGLÉS: -

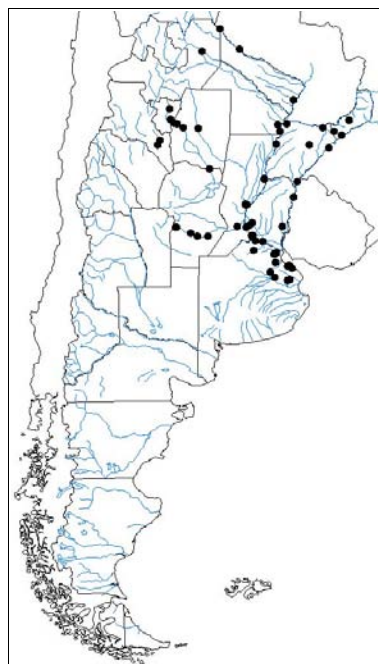
SINONIMOS: **Plecostomus commersoni, Plecostomus plecostomus**

LOCALIDAD TIPO: **Río de la Plata y sus afluentes; Río San Francisco, Brasil**

PRIMERA LOCALIDAD EN ARGENTINA: **Alrededores de Santa Fe**

ESTADO DE CONSERVACIÓN: **No amenazada (Orlandini et al., 2001)**

OBSERVACIONES: -



DETALLE DE LOS REGISTROS

LOCALIDAD	PROVINCIA	CUERPO DE AGUA	CUENCA	REGIÓN	CITA
Puerto Primavera	Formosa	Río Pilcomayo	14	?	Ringuelet et al., 1967
-	Catamarca	Arroyo del Tala	90	POC	Ringuelet et al., 1967
San Nicolás	Buenos Aires	Río Paraná Guazú	37	EPS	Ringuelet et al., 1967
Timbó	Tucumán	Río Salí	86	END	Ringuelet et al., 1967
Formosa	Formosa	Río Paraguay	13	EPS	Ringuelet et al., 1967
La Encrucijada	Tucumán	-	86	END	Ringuelet et al., 1967
-	Buenos Aires	Arroyo del Gato	47	EPS	Ringuelet et al., 1967
-	Entre Ríos	Río Uruguay	39	RUI	Ringuelet et al., 1967
San Miguel del Monte	Buenos Aires	Laguna de Monte, sistema del río Salado	48	SSV	Ringuelet et al., 1967
Chascomús	Buenos Aires	Laguna Chascomús	48	SSV	Ringuelet et al., 1967
-	-	Río Paraná	17	EPS	Ringuelet et al., 1967
Punta Lara	Buenos Aires	Río de la Plata	9	EPS	Ringuelet et al., 1967
-	Salta	Cuenca del río Bermejo	20	POR	Ringuelet, 1975
Los Quiroga	Santiago del Estero	Dique Los Quiroga	86	END	Ringuelet, 1975
Monte Caseros	Corrientes	Río Uruguay (tres estaciones en la actual cola del embalse Salto Grande)	39	RUI	Sierra et al., 1977
Corrientes	Corrientes	Río Riachuelo (dos estaciones)	23	EPS	Bonetto et al., 1978
Ramadita	Chaco	Lagunas Sombrero y Bella (km 1170 del río Paraná)	17	EPS	Cordiviola de Yuan y Oliveros, 1979
San Javier	Santa Fe	Laguna Cartagena (km 817 del río Paraná)	17	EPS	Cordiviola de Yuan y Oliveros, 1979
San Javier	Santa Fe	Laguna La Gabriela (km 825 del río Paraná)	17	EPS	Cordiviola de Yuan y Oliveros, 1979
Chascomús	Buenos Aires	Laguna Chascomús	48	SSV	Iwaszkiw y Sendra, 1981
-	Corrientes	Esteros del Iberá	24	EPS	Bonetto et al., 1981a
-	Catamarca	-	#¡Núm!	?	Arratia et al., 1983

Santa Fe	Santa Fe	Laguna Los Matadores en la isla Clucellas	30	EPS	Cordiviola de Yuan et al., 1984
San Pedro	Buenos Aires	Lagunas de llanura de inundación	37	EPS	Cordiviola de Yuan y Pignalberi de Hassan, 1985
Corrientes	Corrientes	Lagunas (8) de llanura aluvial del río Paraná medio entre Corrientes y Goya	17	EPS	Pignalberi de Hassan y Cordiviola de Yuan, 1985
Santa Fe	Santa Fe	Lagunas (19) de llanura aluvial cerca de Santa Fe, en los ríos Colastiné, Tragadero y Sirgadero	17	EPS	Pignalberi de Hassan y Cordiviola de Yuan, 1985
Chascomús	Buenos Aires	Laguna Chascomús	48	SSV	López, 1987
Paraná	Entre Ríos	Laguna La Cuarentena	17	EPS	Tablado et al., 1988
Santo Tomé	Corrientes	Río Uruguay en Rancho da Amizade, Sao Borja	39	RUI	Reis et al., 1990
Santa María	Misiones	Boca del río Ijuí	40	MIS	Bertoletti et al., 1990
-	Buenos Aires	Río Reconquista	36	EPS	López, 1990b
Villa Piedras Blancas	Córdoba	Río Cuarto (tramo alto)	31	POR	Haro et al., 1991
Villa Figueroa	Santiago del Estero	Bañados de Figueroa	29	POR	López y Miquelarena, 1991
Villa Reducción	Córdoba	Río Cuarto (tramo medio)	31	POR	Haro et al., 1991
-	Córdoba	Bañados de Saladillo	31	POR	Haro et al., 1991
San José	Misiones	Arroyo Pindapoy Grande ?	12	MIS	López y Miquelarena, 1991
Bella Vista	Corrientes	-	17	EPS	López y Miquelarena, 1991
Termas de Río Hondo	Santiago del Estero	Embalse Río Hondo	86	END	López y Miquelarena, 1991
Guauguaychú	Entre Ríos	Río Guauguaychú	46	RUI	López y Miquelarena, 1991
Berisso	Buenos Aires	Arroyo El Pescado	47	EPS	Almirón, 1992
Paso de la Cina	Córdoba	Río Dulce (ambientes lóticos y lénticos)	86	END	Bistoni et al., 1992
San Nicolás	Buenos Aires	Río Paraná Guazú	37	EPS	Liotta et al., 1995/96
San Nicolás	Buenos Aires	Arroyo del Medio	33	EPS	Liotta et al., 1995/96
San Nicolás	Buenos Aires	Arroyo Ramallo	33	EPS	Liotta et al., 1995/96
Ramallo	Buenos Aires	Arroyo de las Hermanas	33	EPS	Liotta et al., 1995/96
Los Cisnes	Córdoba	Río Cuarto	31	POR	Haro y Bistoni, 1996
-	Córdoba	Río Dulce	86	END	Haro y Bistoni, 1996
Piedras Blancas	Córdoba	Río Piedras Blancas	31	POR	Haro y Bistoni, 1996
Concordia	Entre Ríos	Río Uruguay en Salto Grande	39	RUI	Delfino et al., 1997
Puerto Valle	Corrientes	Río Paraná superior (Nemesio Parma y/o Puerto Valle)	10	EPS	Roa y Permingeat, 1999
Termas de Río Hondo	Santiago del Estero	Embalse Río Hondo	86	END	Butí y Cancino, 1999
Ignacio Correas	Buenos Aires	Arroyo El Pescado y ruta 11	47	EPS	Almirón et al., 2000
San Nicolás	Buenos Aires	Arroyo Ramallo	33	EPS	Liotta, 2000
Arrecifes	Buenos Aires	Río Arrecifes (varias localidades)	35	EPS	Liotta, 2000
Lobos	Buenos Aires	Laguna de Lobos	48	SSV	López et al., 2001
Chascomús	Buenos Aires	Laguna Yalca	48	SSV	López et al., 2001
Chascomús	Buenos Aires	Laguna Chascomús	48	SSV	López et al., 2001
Aristóbulo del Valle	Misiones	Arroyo Cuñá Pirú	12	MIS	Miquelarena et al., 2002
Victoria	Entre Ríos	Riacho Victoria y ambientes asociados	37	EPS	Liotta y Giacosa, obs pers
Otamendi	Buenos Aires	Río Paraná de las Palmas	37	EPS	Liotta et al., 2003
Otamendi	Buenos Aires	Río Luján	36	EPS	Liotta et al., 2003
Victoria	Entre Ríos	Riacho Barrancoso y ambientes asociados	37	EPS	Liotta y Giacosa, obs pers

Otamendi	Buenos Aires	Arroyo el Pescado	36	EPS	Liotta et al., 2003
Misión La Paz	Salta	Río Pilcomayo	14	POR	Gonzo, 2003
Rosario	Santa Fe	Riacho Paranacito y ambientes asociados	37	EPS	Liotta y Giacosa, obs pers
Otamendi	Buenos Aires	Canales de drenaje al río Paraná de las Palmas	37	EPS	Liotta et al., 2003
-	Santa Fe	Río Carcarañá	31	EPS	Haro, com pers en Menni, 2004

ORDEN: **Siluriformes**

FAMILIA: **Loricariidae**

SUBFAMILIA: **Hypostominae**

Hypostomus cordovae (Günther, 1880)

NOMBRE VULGAR: **Vieja**

NOMBRE VULGAR EN INGLÉS: -

SINONIMOS: **Plecostomus cordovae**

LOCALIDAD TIPO: **Córdoba, Argentina**

PRIMERA LOCALIDAD EN ARGENTINA: **Córdoba, Argentina**

ESTADO DE CONSERVACIÓN: **No amenazada (Orlandini et al., 2001; López et al., 2003)**

OBSERVACIONES: **Endémica**



DETALLE DE LOS REGISTROS

LOCALIDAD	PROVINCIA	CUERPO DE AGUA	CUENCA	REGIÓN	CITA
Güemes	Salta	Río Mojotoro	19	POR	Ringuelet et al., 1967
Zárate	Tucumán	-	86	END	Ringuelet et al., 1967
Hickmann	Salta	Pozo de las Conchas	18	POR	Ringuelet et al., 1967
Estación Río Piedras	Salta	Río Juramento, afl del Salado	29	POR	Ringuelet et al., 1967
Corrientes	Corrientes	Río Paraná	17	EPS	Ringuelet et al., 1967
-	Catamarca	Arroyo del Tala	90	POC	Ringuelet et al., 1967
Ituzaingó	Corrientes	Río Paraná en Isla Apipé Grande	10	EPS	Ringuelet et al., 1967
-	Córdoba	-		?	Ringuelet et al., 1967
Ituzaingó	Corrientes	Arroyo Arroquera	10	EPS	Ringuelet et al., 1967
-	Catamarca	-	#¡Núm!	?	Arratia et al., 1983
-	Salta	Río afl del San Francisco	19	POR	Arratia et al., 1983
San Ramón de la Nueva Orán	Salta	Río Bermejo	20	POR	Arratia et al., 1983
Villa Giardino	Córdoba	Arroyo	94	END	Menni et al., 1984
Tranquitas	Tucumán	Río Calera	86	END	Miquelarena et al., 1990
Leocadio Paz	Tucumán	Río del Tala	86	END	Miquelarena et al., 1990
Alta Gracia	Tucumán	Río Salí	86	END	Miquelarena et al., 1990
Dique El Cadillal	Tucumán	Embalse El Cadillal	86	END	Miquelarena et al., 1990
Urundel	Salta	Arroyo del Diablo	18	POR	López y Miquelarena, 1991
-	Santa Fe	Río Carcarañá	31	EPS	López y Miquelarena, 1991
Parque El Rey	Salta	-	20	?	López y Miquelarena, 1991
Zapla	Jujuy	Río Zapla	19	POR	López y Miquelarena, 1991
-	Córdoba	Sistema Río Negro - Yuspe	91	END	López y Miquelarena, 1991
-	Córdoba	Río Saladillo	31	POR	Haro et al., 1991
Villa Reducción	Córdoba	Río Cuarto (tramo medio)	31	POR	Haro et al., 1991
Cosquín	Córdoba	Río Cosquín	91	END	López y Miquelarena, 1991
San Pedro de Colalao	Tucumán	Río Acequiones (6 estaciones)	86	END	Butí y Miquelarena, 1995

Trancas	Tucumán	Ríos Tala, Salí y Candelaria (12 estaciones)	86	END	Butí y Miquelarena, 1995
Embalse El Cadillal	Tucumán	Embalse C. Gelsi (El Cadillal)	86	END	Butí, 1995
Vipos	Tucumán	Ríos Vipos, Tapia, Salí y Arroyo India Muerta (7 estaciones)	86	END	Butí y Miquelarena, 1995
Choromoro	Tucumán	Río Choromoro (7 estaciones)	86	END	Butí y Miquelarena, 1995
Villa del Rosario	Córdoba	Río Segundo	94	END	Haro y Bistoni, 1996
La Para	Córdoba	Río Primero	94	END	Haro y Bistoni, 1996
Miramar	Córdoba	Río Segundo (desembocadura)	94	END	Haro y Bistoni, 1996
Arroyito	Córdoba	Río Segundo	94	END	Haro y Bistoni, 1996
Santa Rosa del Río Primero	Córdoba	Río Primero	94	END	Haro y Bistoni, 1996
San Agustín	Córdoba	Río San Agustín	94	END	Haro y Bistoni, 1996
Villa Anizacate	Córdoba	Río Anizacate	94	END	Haro y Bistoni, 1996
Los Naranjos	Córdoba	-	94	END	Haro y Bistoni, 1996
Los Quebrachos	Córdoba	-	94	END	Haro y Bistoni, 1996
Capilla de los Remedios	Córdoba	Río Primero	94	END	Haro y Bistoni, 1996
Media Naranja	Córdoba	Río Cruz del Eje	91	END	Haro y Bistoni, 1996
-	Córdoba	Río Tercero (5 estaciones no discriminadas)	31	POR	Haro et al., 1996
Los Cisnes	Córdoba	Río Cuarto	31	POR	Haro y Bistoni, 1996
Monte Maiz	Córdoba	Río Saladillo	31	POR	Haro y Bistoni, 1996
Marull	Córdoba	Canal Plujunta	94	END	Haro y Bistoni, 1996
Río Segundo	Córdoba	Río Segundo	94	END	Haro y Bistoni, 1996
Usina Mollet	Córdoba	Embalse San Roque	94	END	Haro y Bistoni, 1996
Villa Carlos Paz	Córdoba	Embalse San Roque	94	END	Haro y Bistoni, 1996
Bialet Massé	Córdoba	Río Cosquín	94	END	Haro y Bistoni, 1996
-	Córdoba	Río Primero	94	END	Haro y Bistoni, 1996
Vaqueros	Salta	Río Mojotoro	19	POR	Gonzo et al., 1998
Cruz Alta	Córdoba	Río Carcarañá	31	EPS	Haro et al., 1998
Mojotoro	Salta	Arroyo Gallinato	19	POR	Gonzo et al., 1998
La Caldera	Salta	Río La Caldera	19	POR	Gonzo et al., 1998
Inriville	Córdoba	Río Carcarañá	31	EPS	Haro et al., 1998
Termas de Río Hondo	Santiago del Estero	Embalse Río Hondo	86	END	Butí y Cancino, 1999
Unquillo	Córdoba	Dique La Quebrada	94	END	Kutel y Bistoni, 2000
Valle Hermoso	Córdoba	Río San Francisco	94	END	Hued y Bistoni, 2001
Huerta Grande	Córdoba	Río San Francisco	94	END	Hued y Bistoni, 2001
Cosquín	Córdoba	Río Cosquín	94	END	Hued y Bistoni, 2001
Paraje Las Garzas	Salta	Río Arenales, afl del Salado	29	POR	Barros et al., 2001a
Salta	Salta	Río Arenales, afl del Salado	29	POR	Barros et al., 2001a
Salta	Salta	Río Arias, afl del Salado	29	POR	Barros et al., 2001a
Villa Bustos	Córdoba	Río Cosquín	94	END	Hued y Bistoni, 2001
Cuesta Blanca	Córdoba	Río Icho Cruz-San Antonio	94	END	Hued y Bistoni, 2002
San Antonio de Arredondo	Córdoba	Río Icho Cruz-San Antonio	94	END	Hued y Bistoni, 2002
Villa Carlos Paz	Córdoba	Río Icho Cruz-San Antonio	94	END	Hued y Bistoni, 2002
PN El Rey	Salta	Río Popayán	20	POR	Gonzo, 2003
Quebrada de Salasuti	Salta	-	18	POR	Gonzo, 2003

ORDEN: **Siluriformes**

FAMILIA: **Loricariidae**

SUBFAMILIA: **Hypostominae**

Hypostomus derbyi (Haseman, 1911)

NOMBRE VULGAR: **Vieja**

NOMBRE VULGAR EN INGLÉS: -

SINONIMOS: -

LOCALIDAD TIPO: **Puerto União da Vitoria, Brasil**

PRIMERA LOCALIDAD EN ARGENTINA: **Cuencas del río Iguazú superior y arroyo Urugua-í Superior, Misiones**

ESTADO DE CONSERVACIÓN: -

OBSERVACIONES: -



DETALLE DE LOS REGISTROS

LOCALIDAD	PROVINCIA	CUERPO DE AGUA	CUENCA	REGIÓN	CITA
	Misiones	Río Iguazú superior	11	MIS	Gómez et al., 1990
	Misiones	Arroyo Urugua-í	12	MIS	Gómez et al., 1990
-	Misiones	Arroyo Uruzú y ruta 19	12	MIS	López y Miquelarena, 1991
Libertad	Misiones	Arroyo Urugua-í	12	MIS	Miquelarena et al., 1997
Puerto Valle	Corrientes	Río Paraná superior (Nemesio Parma y/o Puerto Valle)	10	EPS	Roa y Permingeat, 1999

ORDEN: **Siluriformes**

FAMILIA: **Loricariidae**

SUBFAMILIA: **Hypostominae**

Hypostomus francisci (Lütken, 1874)

NOMBRE VULGAR: **Vieja**

NOMBRE VULGAR EN INGLÉS: -

SINONIMOS: -

LOCALIDAD TIPO: **Río San Francisco, Brasil**

PRIMERA LOCALIDAD EN ARGENTINA: **Nemesio Parma, Misiones**

ESTADO DE CONSERVACIÓN: -

OBSERVACIONES: -



DETALLE DE LOS REGISTROS

LOCALIDAD	PROVINCIA	CUERPO DE AGUA	CUENCA	REGIÓN	CITA
Puerto Valle	Corrientes	Río Paraná superior (Nemesio Parma y/o Puerto Valle)	10	EPS	Roa y Permingeat, 1999

ORDEN: **Siluriformes**

FAMILIA: **Loricariidae**

SUBFAMILIA: **Hypostominae**

Hypostomus hermanni (Ihering, 1905)

NOMBRE VULGAR: **Vieja**

NOMBRE VULGAR EN INGLÉS: -

SINONIMOS: -

LOCALIDAD TIPO: **Río Piracicaba, SP, Brasil**

PRIMERA LOCALIDAD EN ARGENTINA: **Río alto Paraná entre Candelaria y P. Iguazú, Misiones**

ESTADO DE CONSERVACIÓN: -

OBSERVACIONES: -



DETALLE DE LOS REGISTROS

LOCALIDAD	PROVINCIA	CUERPO DE AGUA	CUENCA	REGIÓN	CITA
-	Misiones	Río alto Paraná	10	MIS	COMIP, 1987, en López et al., 2003

ORDEN: **Siluriformes**

FAMILIA: **Loricariidae**

SUBFAMILIA: **Hypostominae**

Hypostomus isbrueckeri Reis, Weber y Malabarba, 1990

NOMBRE VULGAR: **Vieja**

NOMBRE VULGAR EN INGLÉS: -

SINONIMOS: -

LOCALIDAD TIPO: **Río Concepción, Río Grande do Sul, Brasil**

PRIMERA LOCALIDAD EN ARGENTINA: **Boca del río Ijuí (Misiones)**

ESTADO DE CONSERVACIÓN: -

OBSERVACIONES: -



DETALLE DE LOS REGISTROS

LOCALIDAD	PROVINCIA	CUERPO DE AGUA	CUENCA	REGIÓN	CITA
Santa María	Misiones	Boca del río Ijuí	40	MIS	Bertoletti et al., 1990

ORDEN: **Siluriformes**

FAMILIA: **Loricariidae**

SUBFAMILIA: **Hypostominae**

Hypostomus itacua Valenciennes, 1836

NOMBRE VULGAR: -

NOMBRE VULGAR EN INGLÉS: -

SINONIMOS: -

LOCALIDAD TIPO: **Afluentes del Río de la Plata**

PRIMERA LOCALIDAD
EN ARGENTINA:

ESTADO DE CONSERVACIÓN: -

OBSERVACIONES: **Citada para la cuenca del río Paraná
medio por Weber, 2003**



DETALLE DE LOS REGISTROS

LOCALIDAD	PROVINCIA	CUERPO DE AGUA	CUENCA	REGIÓN	CITA
-	-	"Cuenca del río Paraná medio"	17	EPS	Weber, 2003

ORDEN: **Siluriformes**

FAMILIA: **Loricariidae**

SUBFAMILIA: **Hypostominae**

Hypostomus laplatae (Eigenmann, 1907)

NOMBRE VULGAR: **Vieja del agua**

NOMBRE VULGAR EN INGLÉS: -

SINONIMOS: **Plecostomus laplatae, Hypostomus taeniatus**

LOCALIDAD TIPO: **Buenos Aires**

PRIMERA LOCALIDAD EN ARGENTINA: **Buenos Aires**

ESTADO DE CONSERVACIÓN: -

OBSERVACIONES: **Endémica**



DETALLE DE LOS REGISTROS

LOCALIDAD	PROVINCIA	CUERPO DE AGUA	CUENCA	REGIÓN	CITA
Rosario	Santa Fe	Río Paraná	37	EPS	Ringuelet et al., 1967
Punta Lara	Buenos Aires	Río de la Plata	9	EPS	Ringuelet et al., 1967
Los Talas	Buenos Aires	Río de la Plata	9	EPS	Ringuelet et al., 1967
Estación Río Piedras	Salta	Río Juramento, afl del Salado	29	POR	Ringuelet, 1975
San Pedro	Buenos Aires	Río Paraná	37	EPS	Gómez, com. pers., en Almirón et al., 1992

ORDEN: **Siluriformes**

FAMILIA: **Loricariidae**

SUBFAMILIA: **Hypostominae**

Hypostomus latirostris (Regan, 1904)

NOMBRE VULGAR: -

NOMBRE VULGAR EN INGLÉS: -

SINONIMOS: -

LOCALIDAD TIPO:

PRIMERA LOCALIDAD
EN ARGENTINA:

ESTADO DE CONSERVACIÓN: -

OBSERVACIONES: -



DETALLE DE LOS REGISTROS

LOCALIDAD	PROVINCIA	CUERPO DE AGUA	CUENCA	REGIÓN	CITA
Puerto Valle	Corrientes	Río Paraná superior (Nemesio Parma y/o Puerto Valle)	10	EPS	Roa y Permingeat, 1999

ORDEN: **Siluriformes**

FAMILIA: **Loricariidae**

SUBFAMILIA: **Hypostominae**

Hypostomus luetkeni (Steindachner, 1877)

NOMBRE VULGAR: **Vieja**

NOMBRE VULGAR EN INGLÉS: -

SINONIMOS: -

LOCALIDAD TIPO: **Río Paraíba, río Mucuri y otros, Brasil**

PRIMERA LOCALIDAD EN ARGENTINA: **Río Uruguay en zona de Salto Grande**

ESTADO DE CONSERVACIÓN: -

OBSERVACIONES: -



DETALLE DE LOS REGISTROS

LOCALIDAD	PROVINCIA	CUERPO DE AGUA	CUENCA	REGIÓN	CITA
Concordia	Entre Ríos	Río Uruguay, en Salto Grande	39	RUI	López y Miquelarena, 1991
Puerto Valle	Corrientes	Río Paraná superior (Nemesio Parma y/o Puerto Valle)	10	EPS	Roa y Permingeat, 1999

ORDEN: **Siluriformes**

FAMILIA: **Loricariidae**

SUBFAMILIA: **Hypostominae**

Hypostomus luteomaculatus Devincenzi y Teague, 1942

NOMBRE VULGAR: -

NOMBRE VULGAR EN INGLÉS: -

SINONIMOS: **Plecostomus luteomaculatus**

LOCALIDAD TIPO: **Río Uruguay en Paysandú, Uruguay**

PRIMERA LOCALIDAD EN ARGENTINA: **Río Uruguay**

ESTADO DE CONSERVACIÓN: -

OBSERVACIONES: -



DETALLE DE LOS REGISTROS

LOCALIDAD	PROVINCIA	CUERPO DE AGUA	CUENCA	REGIÓN	CITA
-	Misiones	-		MIS	Ringuelet et al., 1967
Concordia	Entre Ríos	Río Uruguay, en Salto Grande	39	RUI	López y Miquelarena, 1991
Paraná	Entre Ríos	Río Paraná	17	EPS	López y Miquelarena, 1991
Bella Vista	Corrientes	-	17	EPS	López y Miquelarena, 1991
-	Misiones	Río Paraná	10	MIS	García, 1992

ORDEN: **Siluriformes**

FAMILIA: **Loricariidae**

SUBFAMILIA: **Hypostominae**

Hypostomus macrops (Eigenmann y Eigenmann, 1888)

NOMBRE VULGAR: -

NOMBRE VULGAR EN INGLÉS: -

SINONIMOS: -

LOCALIDAD TIPO: **Río das Velhas, Minas Gerais, Brasil**

PRIMERA LOCALIDAD EN ARGENTINA: **Río Paraná superior**

ESTADO DE CONSERVACIÓN: -

OBSERVACIONES: -



DETALLE DE LOS REGISTROS

LOCALIDAD	PROVINCIA	CUERPO DE AGUA	CUENCA	REGIÓN	CITA
Puerto Valle	Corrientes	Río Paraná superior (Nemesio Parma y/o Puerto Valle)	10	EPS	Roa y Permingeat, 1999

ORDEN: **Siluriformes**

FAMILIA: **Loricariidae**

SUBFAMILIA: **Hypostominae**

Hypostomus myersi (Gosline, 1947)

NOMBRE VULGAR: **Vieja**

NOMBRE VULGAR EN INGLÉS: -

SINONIMOS: -

LOCALIDAD TIPO: **Río Iguazú en Puerto Uniáo, Paraná, Brasil**

PRIMERA LOCALIDAD EN ARGENTINA: **Arroyo Urugua-í, Misiones**

ESTADO DE CONSERVACIÓN: -

OBSERVACIONES: -



DETALLE DE LOS REGISTROS

LOCALIDAD	PROVINCIA	CUERPO DE AGUA	CUENCA	REGIÓN	CITA
-	Misiones	Río Iguazú superior y afluentes	11	MIS	Gómez et al., 1990
-	Misiones	Arroyo Urugua-í	12	MIS	Gómez et al., 1990
Libertad	Misiones	Arroyo Urugua-í	12	MIS	Miquelarena et al., 1997

ORDEN: **Siluriformes**

FAMILIA: **Loricariidae**

SUBFAMILIA: **Hypostominae**

Hypostomus paranensis Weyenbergh, 1877

NOMBRE VULGAR: -

NOMBRE VULGAR EN INGLÉS: -

SINONIMOS: -

LOCALIDAD TIPO: **Lagunas del río Paraná cerca de Santa Fe**

PRIMERA LOCALIDAD EN ARGENTINA: **Lagunas del río Paraná cerca de Santa Fe**

ESTADO DE CONSERVACIÓN: -

OBSERVACIONES: **Citada para "Lagunas del río Paraná cerca de Santa Fe" por Burgess, 1989**



DETALLE DE LOS REGISTROS

LOCALIDAD	PROVINCIA	CUERPO DE AGUA	CUENCA	REGIÓN	CITA
-	-	"Lagunas del río Paraná cerca de Santa Fe"	17	EPS	Burgess, 1989
-	Misiones	Río Paraná	10	MIS	García, 1992

ORDEN: **Siluriformes**

FAMILIA: **Loricariidae**

SUBFAMILIA: **Hypostominae**

Hypostomus paulinus (Ihering, 1905)

NOMBRE VULGAR: -

NOMBRE VULGAR EN INGLÉS: -

SINONIMOS: -

LOCALIDAD TIPO: **Río Piracicaba, SP, Brasil**

PRIMERA LOCALIDAD EN ARGENTINA: **Río alto Paraná entre Candelaria y P. Iguazú, Misiones**

ESTADO DE CONSERVACIÓN: -

OBSERVACIONES: -



DETALLE DE LOS REGISTROS

LOCALIDAD	PROVINCIA	CUERPO DE AGUA	CUENCA	REGIÓN	CITA
-	Misiones	Río Paraná	10	MIS	García, 1992
-	Misiones	Río alto Paraná	10	MIS	COMIP, 1987, en López et al., 2003

ORDEN: **Siluriformes**

FAMILIA: **Loricariidae**

SUBFAMILIA: **Hypostominae**

Hypostomus piratatu Weber, 1986

NOMBRE VULGAR: -

NOMBRE VULGAR EN INGLÉS: -

SINONIMOS: -

LOCALIDAD TIPO: **Brazo intermitente del río Tebicuary. Río Paraná, Sapucay, Paraguay**

PRIMERA LOCALIDAD EN ARGENTINA: **Río alto Paraná entre Candelaria y P. Iguazú, Misiones**

ESTADO DE CONSERVACIÓN: -

OBSERVACIONES: -



DETALLE DE LOS REGISTROS

LOCALIDAD	PROVINCIA	CUERPO DE AGUA	CUENCA	REGIÓN	CITA
-	Misiones	Río Paraná	10	MIS	García, 1992
Puerto Valle	Corrientes	Río Paraná superior (Nemesio Parma y/o Puerto Valle)	10	EPS	Roa y Permingeat, 1999
-	Misiones	Río alto Paraná	10	MIS	COMIP, 1987, en López et al., 2003

ORDEN: **Siluriformes**

FAMILIA: **Loricariidae**

SUBFAMILIA: **Hypostominae**

Hypostomus punctatus Valenciennes, 1840

NOMBRE VULGAR: **Vieja**

NOMBRE VULGAR EN INGLÉS: -

SINONIMOS: **Plecostomus punctatus**

LOCALIDAD TIPO: **Río de Janeiro, Brasil**

PRIMERA LOCALIDAD EN ARGENTINA: **Argentina**

ESTADO DE CONSERVACIÓN: -

OBSERVACIONES: -



DETALLE DE LOS REGISTROS

LOCALIDAD	PROVINCIA	CUERPO DE AGUA	CUENCA	REGIÓN	CITA
-	Buenos Aires	Río de la Plata	9	EPS	Ringuelet et al., 1967
Puerto Valle	Corrientes	Río Paraná superior (Nemesio Parma y/o Puerto Valle)	10	EPS	Roa y Permingeat, 1999

ORDEN: **Siluriformes**

FAMILIA: **Loricariidae**

SUBFAMILIA: **Hypostominae**

Hypostomus regani (Ihering, 1905)

NOMBRE VULGAR: **Vieja**

NOMBRE VULGAR EN INGLÉS: -

SINONIMOS: **Hypostomus luteomaculatus** sería sinónimo según Reis et al. (1990)

LOCALIDAD TIPO: **Río Piracicaba, SP, Brasil**

PRIMERA LOCALIDAD EN ARGENTINA: **Río alto Paraná entre Candelaria y P. Iguazú, Misiones**

ESTADO DE CONSERVACIÓN: -

OBSERVACIONES: -



DETALLE DE LOS REGISTROS

LOCALIDAD	PROVINCIA	CUERPO DE AGUA	CUENCA	REGIÓN	CITA
-	Entre Ríos	Río Uruguay	39	RUI	Ringuelet et al., 1967
Yapeyú	Corrientes	Río Uruguay, en boca del río Ibicui	39	RUI	Reis et al., 1990
Santo Tomé	Corrientes	Río Uruguay en Rancho da Amizade, Sao Borja	39	RUI	Reis et al., 1990
Colón	Entre Ríos	Río Uruguay (alrededores de Paysandú)	39	RUI	Reis et al., 1990
Santa María	Misiones	Boca del río Ijuí	40	MIS	Bertoletti et al., 1990
Puerto San Isidro	Misiones	Río Uruguay	40	MIS	Bertoletti et al., 1990
-	Misiones	Río Paraná	10	MIS	García, 1992
Puerto Valle	Corrientes	Río Paraná superior (Nemesio Parma y/o Puerto Valle)	10	EPS	Roa y Permingeat, 1999
-	Misiones	Río alto Paraná	10	MIS	COMIP, 1987, en López et al., 2003

ORDEN: **Siluriformes**

FAMILIA: **Loricariidae**

SUBFAMILIA: **Hypostominae**

Hypostomus robinii Valenciennes, 1840

NOMBRE VULGAR: **Vieja del agua**

NOMBRE VULGAR EN INGLÉS: **Teta**

SINONIMOS: **Plecostomus robini**

LOCALIDAD TIPO: **Trinidad**

PRIMERA LOCALIDAD
EN ARGENTINA:

ESTADO DE CONSERVACIÓN: -

OBSERVACIONES: **No estaría en Argentina**



DETALLE DE LOS REGISTROS

LOCALIDAD	PROVINCIA	CUERPO DE AGUA	CUENCA	REGIÓN	CITA
-	Buenos Aires	Río de la Plata	9	EPS	Ringuelet et al., 1967
Estación Viña	Buenos Aires	Arroyo Pergamino	35	EPS	Ringuelet et al., 1967
Los Quiroga	Santiago del Estero	Dique Los Quiroga	86	END	Ringuelet, 1975
-	Córdoba	Río Tercero (cuenca alta)	31	POR	Ringuelet, 1975
Corrientes	Corrientes	Lagunas (8) de llanura aluvial del río Paraná medio entre Corrientes y Goya	17	EPS	Pignalberi de Hassan y Cordiviola de Yuan, 1985
Puerto Constanza	Entre Ríos	Río Paraná Guazú	37	EPS	Quintana et al., 1992
Aguas Blancas	Salta	Río Bermejo	18	POR	Gonzo, 2003

ORDEN: **Siluriformes**

FAMILIA: **Loricariidae**

SUBFAMILIA: **Hypostominae**

Hypostomus ternetzi (Boulenger, 1895)

NOMBRE VULGAR: **Vieja del agua**

NOMBRE VULGAR EN INGLÉS: -

SINONIMOS: -

LOCALIDAD TIPO: **Paraguay**

PRIMERA LOCALIDAD EN ARGENTINA: **Delta del Paraná (33° S)**

ESTADO DE CONSERVACIÓN: -

OBSERVACIONES: -



DETALLE DE LOS REGISTROS

LOCALIDAD	PROVINCIA	CUERPO DE AGUA	CUENCA	REGIÓN	CITA
Santo Tomé	Corrientes	Río Uruguay en Rancho da Amizade, Sao Borja	39	RUI	Reis et al., 1990
Puerto San Isidro	Misiones	Río Uruguay	40	MIS	Bertoletti et al., 1990
San Nicolás	Buenos Aires	Río Paraná Guazú	37	EPS	Liotta et al., 2002b
Vuelta de Obligado	Buenos Aires	Río Paraná Guazú	37	EPS	Liotta et al., 2002b

ORDEN: **Siluriformes**

FAMILIA: **Loricariidae**

SUBFAMILIA: **Hypostominae**

Hypostomus uruguayensis Reis, Weber y Malabarba, 1990

NOMBRE VULGAR: -

NOMBRE VULGAR EN INGLÉS: -

SINONIMOS: -

LOCALIDAD TIPO: **Río Uruguay en "Rancho da Amizade" Sao Borja, RS do Sul, Brasil**

PRIMERA LOCALIDAD EN ARGENTINA: **Río Paraná Inferior**

ESTADO DE CONSERVACIÓN: -

OBSERVACIONES: -



DETALLE DE LOS REGISTROS

LOCALIDAD	PROVINCIA	CUERPO DE AGUA	CUENCA	REGIÓN	CITA
Santo Tomé	Corrientes	Río Uruguay en Rancho da Amizade, Sao Borja	39	RUI	Reis et al., 1990
Santa María	Misiones	Boca del río Ijuí	40	MIS	Bertoletti et al., 1990
Puerto San Isidro	Misiones	Río Uruguay	40	MIS	Bertoletti et al., 1990
-	-	Río Paraná inferior	37	EPS	Boltovskoy y Cataldo, 1999

ORDEN: **Siluriformes**

FAMILIA: **Loricariidae**

SUBFAMILIA: **Hypostominae**

Hypostomus variostictus (Miranda Ribeiro, 1912)

NOMBRE VULGAR: -

NOMBRE VULGAR EN INGLÉS: -

SINONIMOS: -

LOCALIDAD TIPO: **Coxim, Mato Grosso, Brasil**

PRIMERA LOCALIDAD EN ARGENTINA: **Alto Paraná misionero**

ESTADO DE CONSERVACIÓN: -

OBSERVACIONES: -



DETALLE DE LOS REGISTROS

LOCALIDAD	PROVINCIA	CUERPO DE AGUA	CUENCA	REGIÓN	CITA
-	Misiones	Río Paraná	10	MIS	García, 1992
-	Misiones	Río alto Paraná	10	MIS	Gómez y Chébez, 1996

ORDEN: **Siluriformes**

FAMILIA: **Loricariidae**

SUBFAMILIA: **Hypostominae**

Liposarcus anisitsi (Eigenmann y Kennedy, 1903)

NOMBRE VULGAR: **Vieja de agua**

NOMBRE VULGAR EN INGLÉS: **Snow pleco**

SINONIMOS: **Pterigoplichthys anisitsi**

LOCALIDAD TIPO: **Laguna del río Paraguay en Asunción, Paraguay**

PRIMERA LOCALIDAD EN ARGENTINA: **Río Lipeo, Salta**

ESTADO DE CONSERVACIÓN: -

OBSERVACIONES: **Armbruster (2004) vuelve a considerar a esta especie dentro del género Pterygoplichthys.**



DETALLE DE LOS REGISTROS

LOCALIDAD	PROVINCIA	CUERPO DE AGUA	CUENCA	REGIÓN	CITA
Ituzaingó	Corrientes	Río Paraná en Isla Apipé Grande	10	EPS	Ringuelet et al., 1967
Corrientes	Corrientes	Río Paraná	17	EPS	Ringuelet et al., 1967
Resistencia	Chaco	Río Paraná	17	EPS	Ringuelet et al., 1967
Santa Catalina	Formosa	Riacho Inglés	16	EPS	Ringuelet et al., 1967
San Hilario	Formosa	Riacho San Hilario	16	EPS	Ringuelet et al., 1967
Formosa	Formosa	Esteros Laguna Oca	16	EPS	Ringuelet et al., 1967
Luna Muerta	Salta	Río Bermejo	20	POR	Ringuelet et al., 1967
Puerto Primavera	Formosa	Río Pilcomayo	14	?	Ringuelet et al., 1967
Santo Tomé	Santa Fe	Lagunas (seis) en isla Los Sapos del río Salado	29	EPS	Bonetto et al., 1969
Corrientes	Corrientes	Río Riachuelo (dos estaciones)	23	EPS	Bonetto et al., 1978
-	Corrientes	Lagunas de la cuenca del río Riachuelo	23	EPS	Bonetto et al., 1978
Reconquista	Santa Fe	Laguna San Jerónimo (km 960 del río Paraná)	17	EPS	Cordiviola de Yuan y Oliveros, 1979
-	Santa Fe	Laguna Curuzú-Chalí (km 781 del río Paraná)	17	EPS	Cordiviola de Yuan y Oliveros, 1979
-	Salta	Río Lipeo, afluente del Bermejo	18	POR	Arratia et al., 1983
-	Chaco	Bañados y lagunas de Chaco	22	EPS	Martínez, 1983
-	Chaco	Río Bermejo	20	EPS	Martínez, 1983
-	Chaco	Río Paraná medio	17	EPS	Martínez, 1983
-	Chaco	Río Paraguay	13	EPS	Martínez, 1983
-	Catamarca	-	#¡Núm!	?	Arratia et al., 1983
Santa Fe	Santa Fe	Laguna Los Matadores en la isla Ciucellas	30	EPS	Cordiviola de Yuan et al., 1984
Corrientes	Corrientes	Lagunas (8) de llanura aluvial del río Paraná medio entre Corrientes y Goya	17	EPS	Pignalberi de Hassan y Cordiviola de Yuan, 1985
Santa Fe	Santa Fe	Lagunas (19) de llanura aluvial cerca de Santa Fe, en los ríos Colastiné,	17	EPS	Pignalberi de Hassan y Cordiviola de Yuan, 1985

Tragadero y Sirgadero

Formosa	Formosa	Varias lagunas de la llanura aluvial del Río Paraguay	16	EPS	Pignalberi de Hassan y Cordiviola de Yuan, 1988
Paraná	Entre Ríos	Laguna La Cuarentena	17	EPS	Tablado et al., 1988
Clorinda	Formosa	Laguna en Asunción	13	EPS	López y Miquelarena, 1991
Concordia	Entre Ríos	Río Uruguay, en Salto Grande	39	RUI	López y Miquelarena, 1991
Santa Fe	Santa Fe	Madrejón Don Felipe	17	EPS	López y Miquelarena, 1991
Bella Vista	Corrientes	-	17	EPS	López y Miquelarena, 1991
-	Formosa	Río Bermejo	20	?	López y Miquelarena, 1991
-	Santa Fe	Río Salado en Santa Fe	29	EPS	López y Miquelarena, 1991
-	Misiones	Río Paraná	10	MIS	García, 1992
-	Formosa	-	16	EPS	Menni et al., 1992
Mburucuyá	Corrientes	Laguna Santa Lucía	23	EPS	Baldo et al., 1993/94
Puerto Valle	Corrientes	Río Paraná superior (Nemesio Parma y/o Puerto Valle)	10	EPS	Roa y Permingeat, 1999
San Nicolás	Buenos Aires	Laguna en el Arroyo Yaguarón	37	EPS	Liotta et al., 2001
Misión La Paz	Salta	Río Pilcomayo	14	POR	Gonzo, 2003
Fortín Belgrano	Salta	Río Bermejo	20	POR	Gonzo, 2003

ORDEN: **Siluriformes**

FAMILIA: **Loricariidae**

SUBFAMILIA: **Hypostominae**

Liposarcus multiradiatus (Hancock, 1828)

NOMBRE VULGAR: **Vieja**

NOMBRE VULGAR EN INGLÉS: **Sailfin catfish**

SINONIMOS: **Pterigoplichthys multiradiatus?**

LOCALIDAD TIPO: **Demerara, Guyana**

PRIMERA LOCALIDAD
EN ARGENTINA:

ESTADO DE CONSERVACIÓN: -

OBSERVACIONES: -



DETALLE DE LOS REGISTROS

LOCALIDAD	PROVINCIA	CUERPO DE AGUA	CUENCA	REGIÓN	CITA
-	Catamarca	Arroyo del Tala	90	POC	Ringuelet et al., 1967
La Rinconada	Formosa	-	14	POR	Menni et al., 1992

ORDEN: **Siluriformes**

FAMILIA: **Loricariidae**

SUBFAMILIA: **Hypostominae**

Watawata microstomus (Weber, 1987)

NOMBRE VULGAR: **Vieja del agua**

NOMBRE VULGAR EN INGLÉS: -

SINONIMOS: **Hypostomus microstomus**

LOCALIDAD TIPO: **Campichuelo, Paraguay**

PRIMERA LOCALIDAD EN ARGENTINA: **Arroyo Persiguero en el río Uruguay**

ESTADO DE CONSERVACIÓN: -

OBSERVACIONES: **Armbruster (2004) vuelve a considerar a esta especie dentro del género Hypostomus**



DETALLE DE LOS REGISTROS

LOCALIDAD	PROVINCIA	CUERPO DE AGUA	CUENCA	REGIÓN	CITA
Puerto Oro Verde	Misiones	Río Paraná	10	MIS	Weber, 1987
Candelaria	Misiones	Río Paraná (en Campichuelo, Paraguay)	10	MIS	Weber, 1987
-	-	Arroyo Persiguero	#¡Núm!	RUI	López y Miquelarena, 1991
Buenos Aires	Buenos Aires	Río de la Plata (en Conchillas, Colonia, Uruguay)	9	EPS	López y Miquelarena, 1991
Puerto Valle	Corrientes	Río Paraná superior (Nemesio Parma y/o Puerto Valle)	10	EPS	Roa y Permingeat, 1999

ORDEN: **Siluriformes**

FAMILIA: **Loricariidae**

SUBFAMILIA: **Hypostominae**

Watawata roseopunctatus Reis, Weber y Malabarba, 1990

NOMBRE VULGAR: -

NOMBRE VULGAR EN INGLÉS: -

SINONIMOS: **Hypostomus roseopunctatus**

LOCALIDAD TIPO: **Río Pelotas, Río Grande do Sul, Brasil**

PRIMERA LOCALIDAD EN ARGENTINA: -

ESTADO DE CONSERVACIÓN: -

OBSERVACIONES: **Armbruster (2004) vuelve a considerar a esta especie dentro del género Hypostomus**



DETALLE DE LOS REGISTROS

LOCALIDAD	PROVINCIA	CUERPO DE AGUA	CUENCA	REGIÓN	CITA
Paso de los Libres	Corrientes	Río Uruguay en Uruguayana	39	RUI	Reis et al., 1990
Santo Tomé	Corrientes	Río Uruguay en Rancho da Amizade, Sao Borja	39	RUI	Reis et al., 1990
Santa María	Misiones	Boca del río Ijuí	40	MIS	Bertoletti et al., 1990
Puerto San Isidro	Misiones	Río Uruguay	40	MIS	Bertoletti et al., 1990

ORDEN: **Siluriformes**

FAMILIA: **Loricariidae**

SUBFAMILIA: **Ancistrinae**

Ancistrus cirrhosus (Valenciennes, 1836)

NOMBRE VULGAR: **Pega-pega**

NOMBRE VULGAR EN INGLÉS: **Jumbie teta**

SINONIMOS: -

LOCALIDAD TIPO: **Buenos Aires; Río de Janeiro**

PRIMERA LOCALIDAD **Buenos Aires**

EN ARGENTINA:

ESTADO DE CONSERVACIÓN: -

OBSERVACIONES: **De importancia ornamental (Gómez el al., 1993/94)**



DETALLE DE LOS REGISTROS

LOCALIDAD	PROVINCIA	CUERPO DE AGUA	CUENCA	REGIÓN	CITA
-	Entre Ríos	Río Uruguay	39	RUI	Ringuelet et al., 1967
Pindapoy	Misiones	Arroyo Pindapoy	12	MIS	Ringuelet et al., 1967
-	Buenos Aires	Río de la Plata	9	EPS	Ringuelet et al., 1967
Ubajay	Entre Ríos	Arroyo El Palmar, en PN El Palmar	45	RUI	Fernández Santos et al., 1982
Laguna Alsina	Buenos Aires	Laguna Alsina	98	SSV	Miquelarena et al., 1994
Berisso	Buenos Aires	Arroyo El Pescado	47	EPS	Miquelarena et al., 1994
-	Buenos Aires	Río Reconquista	36	EPS	Miquelarena et al., 1994
Colonia Hugues	Entre Ríos	Arroyo El Pelado	45	RUI	Miquelarena et al., 1994
Atalaya	Buenos Aires	Río de la Plata	9	EPS	Miquelarena et al., 1994
Buenos Aires	Buenos Aires	Cuenca del río Matanza	47	EPS	Miquelarena et al., 1994
General Las Heras	Buenos Aires	Arroyo de Los Pozos	47	EPS	Miquelarena et al., 1994
Punta Lara	Buenos Aires	Río de la Plata	9	EPS	Miquelarena et al., 1994
Ignacio Correas	Buenos Aires	Arroyo El Pescado y ruta 11	47	EPS	Almirón et al., 2000
San Antonio	Misiones	Arroyo Tateto, afl del r San Antonio, afl del Iguazú	11	MIS	Miquelarena et al., 2002
Aristóbulo del Valle	Misiones	Arroyo Cuñá Pirú	12	MIS	Miquelarena et al., 2002

ORDEN: **Siluriformes**

FAMILIA: **Loricariidae**

SUBFAMILIA: **Ancistrinae**

Ancistrus gymnorhynchus Kner, 1854

NOMBRE VULGAR: **Vieja**

NOMBRE VULGAR EN INGLÉS: -

SINONIMOS: **Xenocara gymnorhynchus**

LOCALIDAD TIPO: **Puerto Cabello, Venezuela**

PRIMERA LOCALIDAD
EN ARGENTINA:

ESTADO DE CONSERVACIÓN: -

OBSERVACIONES: **Es dudosa su presencia en Argentina**



DETALLE DE LOS REGISTROS

LOCALIDAD	PROVINCIA	CUERPO DE AGUA	CUENCA	REGIÓN	CITA
-	Buenos Aires	Río de la Plata	9	EPS	Ringuelet et al., 1967

ORDEN: **Siluriformes**

FAMILIA: **Loricariidae**

SUBFAMILIA: **Ancistrinae**

Ancistrus hoplogens (Günther, 1864)

NOMBRE VULGAR: **Vieja**

NOMBRE VULGAR EN INGLÉS: -

SINONIMOS: **Chaetostoma hoplogens**

LOCALIDAD TIPO: **Río Capim, Pará, Brasil**

PRIMERA LOCALIDAD EN ARGENTINA: **Provincia de Entre Ríos**

ESTADO DE CONSERVACIÓN: -

OBSERVACIONES: -

DETALLE DE LOS REGISTROS

LOCALIDAD	PROVINCIA	CUERPO DE AGUA	CUENCA	REGIÓN	CITA
-	Entre Ríos	-		?	Ringuelet et al., 1967



ORDEN: **Siluriformes**

FAMILIA: **Loricariidae**

SUBFAMILIA: **Ancistrinae**

Ancistrus piriformis Müller, 1989

NOMBRE VULGAR: -

NOMBRE VULGAR EN INGLÉS: -

SINONIMOS: -

LOCALIDAD TIPO: **Río Acaray, Paraguay**

PRIMERA LOCALIDAD EN ARGENTINA: **Arroyo Urugua-í, Misiones**

ESTADO DE CONSERVACIÓN: -

OBSERVACIONES: -



DETALLE DE LOS REGISTROS

LOCALIDAD	PROVINCIA	CUERPO DE AGUA	CUENCA	REGIÓN	CITA
Libertad	Misiones	Arroyo Urugua-í	12	MIS	Miquelarena et al., 1997

ORDEN: **Siluriformes**

FAMILIA: **Loricariidae**

SUBFAMILIA: **Ancistrinae**

Ancistrus taunayi Miranda Ribeiro, 1918

NOMBRE VULGAR: **Vieja**

NOMBRE VULGAR EN INGLÉS: -

SINONIMOS: -

LOCALIDAD TIPO: **Brasil, Río Grande do Sul, Itaquí, Río Lageado**

PRIMERA LOCALIDAD EN ARGENTINA: **Misiones y Entre Ríos**

ESTADO DE CONSERVACIÓN: -

OBSERVACIONES: -



DETALLE DE LOS REGISTROS

LOCALIDAD	PROVINCIA	CUERPO DE AGUA	CUENCA	REGIÓN	CITA
Guauguay	Entre Ríos	Arroyo Clé, afl del r. Guauguay	34	EPS	Körber, 2005
Santa María	Misiones	Arroyo Santa María, afl del Uruguay	40	MIS	Körber, 2005

ORDEN: **Siluriformes**

FAMILIA: **Loricariidae**

SUBFAMILIA: **Ancistrinae**

Hemiancistrus fuliginosus Cardoso y Malabarba,
1999

NOMBRE VULGAR: **Vieja**

NOMBRE VULGAR EN INGLÉS: -

SINONIMOS: -

LOCALIDAD TIPO: **Río Jacutinga, Concordia, Santa Catarina,
Brasil**

PRIMERA LOCALIDAD EN ARGENTINA: **Arroyos Yabotí Mini y Yabotí, Misiones y
río Uruguay en Garabí, afl del Uruguay**

ESTADO DE CONSERVACIÓN: -

OBSERVACIONES: -



DETALLE DE LOS REGISTROS

LOCALIDAD	PROVINCIA	CUERPO DE AGUA	CUENCA	REGIÓN	CITA
Colonia Garabí	Corrientes	Río Uruguay	40	RUI	Miquelarena y López, 2004
San Pedro	Misiones	Arroyos Yabotí Mini y Yabotí	39	MIS	Miquelarena y López, 2004

ORDEN: **Siluriformes**

FAMILIA: **Loricariidae**

SUBFAMILIA: **Ancistrinae**

Megalancistrus parananus (Peters, 1881)

NOMBRE VULGAR: **Vieja espinosa**

NOMBRE VULGAR EN INGLÉS: -

SINONIMOS: **Pterygoplichthys aculeatus, Megalancistrus aculeatus, M. gigas**

LOCALIDAD TIPO: **Río Paraná en La Paz, Entre Ríos**

PRIMERA LOCALIDAD EN ARGENTINA: **Río Paraná en La Paz, Entre Ríos**

ESTADO DE CONSERVACIÓN: -

OBSERVACIONES: -



DETALLE DE LOS REGISTROS

LOCALIDAD	PROVINCIA	CUERPO DE AGUA	CUENCA	REGIÓN	CITA
Clorinda	Formosa	Río Paraguay (en Asunción)	13	EPS	Ringuelet et al., 1967
Reconquista	Santa Fe	Río Paraná	17	EPS	Pignalberi et al., 1970
Villa Urquiza	Entre Ríos	Río Paraná	17	EPS	Pignalberi et al., 1970
Paraná	Entre Ríos	Río Paraná	17	EPS	Pignalberi et al., 1970
Helvecia	Santa Fe	Río Paraná	17	EPS	Pignalberi et al., 1970
Bella Vista	Corrientes	Río Paraná	17	EPS	López, 1990a
-	Misiones	Río Paraná	10	MIS	García, 1992
Ituzaingó	Corrientes	Río Paraná	10	EPS	Oldani et al., 1992
Santa Ana	Misiones	Arroyo Yabebirí	12	MIS	Miquelarena et al., 1994
Concordia	Entre Ríos	Río Uruguay debajo de Salto Grande	39	RUI	Espinach Ros et al., 1997
Puerto Valle	Corrientes	Río Paraná superior (Nemesio Parma y/o Puerto Valle)	10	EPS	Roa y Permingeat, 1999

ORDEN: **Siluriformes**

FAMILIA: **Loricariidae**

SUBFAMILIA: **Ancistrinae**

Peckoltia vittata (Steindachner, 1881)

NOMBRE VULGAR: **Vieja**

NOMBRE VULGAR EN INGLÉS: -

SINONIMOS: **Ancistrus vittatus**

LOCALIDAD TIPO: **Río Amazonas, Tajapouro**

PRIMERA LOCALIDAD EN ARGENTINA: **Río Paraná en Corrientes**

ESTADO DE CONSERVACIÓN: -

OBSERVACIONES: -



DETALLE DE LOS REGISTROS

LOCALIDAD	PROVINCIA	CUERPO DE AGUA	CUENCA	REGIÓN	CITA
Corrientes	Corrientes	Río Paraná	17	EPS	Ringuelet et al., 1967

ORDEN: **Siluriformes**

FAMILIA: **Doradidae**

SUBFAMILIA: -

Anadoras insculptus Miranda-Ribeiro, 1912

NOMBRE VULGAR: **Armado**

NOMBRE VULGAR EN INGLÉS: -

SINONIMOS: -

LOCALIDAD TIPO: **Manaus, Brasil**

PRIMERA LOCALIDAD
EN ARGENTINA: **Itatí, Corrientes**

ESTADO DE CONSERVACIÓN: **Rara (Chebez, 1994; López et al.,
2003)**

OBSERVACIONES: **Figura como Anadoras insculptus en
López et al., 2003**



DETALLE DE LOS REGISTROS

LOCALIDAD	PROVINCIA	CUERPO DE AGUA	CUENCA	REGIÓN	CITA
Itatí	Corrientes	Río Paraná	10	EPS	Ringuelet et al., 1967

ORDEN: **Siluriformes**

FAMILIA: **Doradidae**

SUBFAMILIA: -

Anadoras weddellii (Castelnau, 1855)

NOMBRE VULGAR: **Armado, carataí**

NOMBRE VULGAR EN INGLÉS: -

SINONIMOS: -

LOCALIDAD TIPO: **Chiquitos, Bolivia**

PRIMERA LOCALIDAD EN ARGENTINA: **Río Pilcomayo**

ESTADO DE CONSERVACIÓN: **Rara (Chebez, 1994; López et al., 2003)**

OBSERVACIONES: -



DETALLE DE LOS REGISTROS

LOCALIDAD	PROVINCIA	CUERPO DE AGUA	CUENCA	REGIÓN	CITA
Puerto Primavera	Formosa	Río Pilcomayo	14	?	Ringuelet et al., 1967
San Roque	Corrientes	Río Santa Lucía	24	EPS	Iriart et al., 1985
Bella Vista	Corrientes	Río Paraná y lagunas temporarias en Isla del Toro	17	EPS	Iriart et al., 1985
Formosa	Formosa	Varias lagunas de la llanura aluvial del Río Paraguay	16	EPS	Pignalberi de Hassan y Cordiviola de Yuan, 1988
-	Formosa	-	16	EPS	Menni et al., 1992
-	Salta	Cuenca del río Bermejo	20	POR	Gonzo, 2003
-	Salta	Cuenca del río Pilcomayo	14	POR	Gonzo, 2003

ORDEN: **Siluriformes**

FAMILIA: **Doradidae**

SUBFAMILIA: -

Megalodoras laevigatulus (Berg, 1901)

NOMBRE VULGAR: **Armado**

NOMBRE VULGAR EN INGLÉS: -

SINONIMOS: ??

LOCALIDAD TIPO: **Dock Sur, puerto de Buenos Aires**

PRIMERA LOCALIDAD EN ARGENTINA: **Dock Sur, puerto de Buenos Aires**

ESTADO DE CONSERVACIÓN: **Rara (Chebez, 1994; López et al., 2003)**

OBSERVACIONES: -



DETALLE DE LOS REGISTROS

LOCALIDAD	PROVINCIA	CUERPO DE AGUA	CUENCA	REGIÓN	CITA
-	Santa Fe	Arroyo Pantanoso y Laguna Santo Domingo	17	EPS	Ringuelet et al., 1967
Posadas	Misiones	Río Paraná	10	MIS	López et al., 1980
Concordia	Entre Ríos	Río Uruguay en Salto Grande	39	RUI	López et al., 1984b
-	Entre Ríos	Río Uruguay en embalse Salto Grande (6 estaciones)	39	RUI	Prenski y Baigún, 1986
Puerto Constanza	Entre Ríos	Río Paraná Guazú	37	EPS	Quintana et al., 1992
San Nicolás	Buenos Aires	Río Paraná Guazú	37	EPS	Liotta et al., 1995/96
-	Buenos Aires	Río de la Plata	9	EPS	Nion, 1998

ORDEN: **Siluriformes**

FAMILIA: **Doradidae**

SUBFAMILIA: -

Oxydoras eigenmanni Boulenger, 1895

NOMBRE VULGAR: **Armado**

NOMBRE VULGAR EN INGLÉS: -

SINONIMOS: **Doras eigenmanni**

LOCALIDAD TIPO: **Descalvados, Mato Grosso, Brasil**

PRIMERA LOCALIDAD EN ARGENTINA: **Argentina**

ESTADO DE CONSERVACIÓN: **Rara (Chebez, 1994; López et al., 2003)**

OBSERVACIONES: **Figura como Doras eigenmanni en López et al., 2003**



DETALLE DE LOS REGISTROS

LOCALIDAD	PROVINCIA	CUERPO DE AGUA	CUENCA	REGIÓN	CITA
Formosa	Formosa	Riacho Formosa	16	EPS	Ringuelet et al., 1967
-	Salta	Cuenca del río Bermejo	20	POR	Ringuelet, 1975
Bella Vista	Corrientes	Riacho El Carrizal	17	EPS	Iriart et al., 1985
-	Formosa	-	16	EPS	Menni et al., 1992
Nemesio Parma	Misiones	Río Paraná	10	MIS	Azpelicueta y García, 1993/1994
Puerto Valle	Corrientes	Río Paraná superior (Nemesio Parma y/o Puerto Valle)	10	EPS	Roa y Permingeat, 1999

ORDEN: **Siluriformes**

FAMILIA: **Doradidae**

SUBFAMILIA: -

Oxydoras kneri Bleeker, 1862

NOMBRE VULGAR: **Armado chancho**

NOMBRE VULGAR EN INGLÉS: -

SINONIMOS: **Rhinodoras kneri**

LOCALIDAD TIPO: **Cuiabá, Mato Grosso, Brasil**

PRIMERA LOCALIDAD EN ARGENTINA: **La Plata, Belgrano**

ESTADO DE CONSERVACIÓN: -

OBSERVACIONES: -



DETALLE DE LOS REGISTROS

LOCALIDAD	PROVINCIA	CUERPO DE AGUA	CUENCA	REGIÓN	CITA
La Plata	Buenos Aires	Río de la Plata	9	EPS	Ringuelet et al., 1967
Clorinda	Formosa	Río Paraguay (en Asunción)	13	EPS	Ringuelet et al., 1967
Rosario	Santa Fe	Río Paraná	37	EPS	Ringuelet et al., 1967
Colón	Entre Ríos	Río Queguay (afl del Uruguay)	39	RUI	Ringuelet et al., 1967
Monte Caseros	Corrientes	Río Uruguay (tres estaciones en la actual cola del embalse Salto Grande)	39	RUI	Sierra et al., 1977
Corrientes	Corrientes	Río Riachuelo (dos estaciones)	23	EPS	Bonetto et al., 1978
-	Chaco	Río Paraguay	13	EPS	Martínez, 1983
-	Chaco	Río Paraná medio	17	EPS	Martínez, 1983
-	Entre Ríos	Río Uruguay en embalse Salto Grande (6 estaciones)	39	RUI	Prenski y Baigún, 1986
Paraná	Entre Ríos	Laguna La Cuarentena	17	EPS	Tablado et al., 1988
-	Misiones	Río Paraná	10	MIS	García, 1992
Puerto Constanza	Entre Ríos	Río Paraná Guazú	37	EPS	Quintana et al., 1992
Ituzaingó	Corrientes	Río Paraná	10	EPS	Oldani et al., 1992
San Nicolás	Buenos Aires	Río Paraná Guazú	37	EPS	Liotta et al., 1995/96
Puerto Valle	Corrientes	Río Paraná superior (Nemesio Parma y/o Puerto Valle)	10	EPS	Roa y Permingeat, 1999
La Quena	Salta	Río Bermejo	20	POR	Gonzo, 2003
Fortín Belgrano	Salta	Río Bermejo	20	POR	Gonzo, 2003

ORDEN: **Siluriformes**

FAMILIA: **Doradidae**

SUBFAMILIA: -

Platydoras armatulus (Valenciennes, 1840)

NOMBRE VULGAR: -

NOMBRE VULGAR EN INGLÉS: -

SINONIMOS: -

LOCALIDAD TIPO: **Cuenca del río Paraná, por encima de los 27° 30' lat S**

PRIMERA LOCALIDAD EN ARGENTINA: **Cuenca del río Paraná, por encima de los 27° 30' lat S**

ESTADO DE CONSERVACIÓN: -

OBSERVACIONES: **Citada para la cuenca del río Paraná, por encima de los 27° 30' lat S, por Sabaj y Ferraris Jr., 2003**



DETALLE DE LOS REGISTROS

LOCALIDAD	PROVINCIA	CUERPO DE AGUA	CUENCA	REGIÓN	CITA
-	-	"Cuenca del río Paraná, por encima de los 27° 30' lat S"	17	EPS	Sabaj y Ferraris Jr., 2003

ORDEN: **Siluriformes**

FAMILIA: **Doradidae**

SUBFAMILIA: -

Platydoros costatus (Linnaeus, 1758)

NOMBRE VULGAR: **Armado**

NOMBRE VULGAR EN INGLÉS: -

SINONIMOS: -

LOCALIDAD TIPO: **"América del sur"**

PRIMERA LOCALIDAD EN ARGENTINA: **Argentina**

ESTADO DE CONSERVACIÓN: **Rara (Chebez, 1994; López et al., 2003)**

OBSERVACIONES: **De importancia ornamental (Gómez et al., 1993/94)**



DETALLE DE LOS REGISTROS

LOCALIDAD	PROVINCIA	CUERPO DE AGUA	CUENCA	REGIÓN	CITA
-	Formosa	Río Paraguay (sin más datos)	13	EPS	Ringuelet et al., 1967
Posadas	Misiones	Río Paraná	10	MIS	Ringuelet et al., 1967
Bella Vista	Corrientes	Riacho El Carrizal	17	EPS	Miquelarena et al., 1981
Bella Vista	Corrientes	Riacho El Carrizal, río Paraná y lagunas temporarias en Isla del Toro	17	EPS	Iriart et al., 1985
-	Misiones	Río Paraná	10	MIS	García, 1992
Puerto Valle	Corrientes	Río Paraná superior (Nemesio Parma y/o Puerto Valle)	10	EPS	Roa y Permingeat, 1999

ORDEN: **Siluriformes**

FAMILIA: **Doradidae**

SUBFAMILIA: -

Pterodoras granulosus (Valenciennes, 1821)

NOMBRE VULGAR: **Armado**

NOMBRE VULGAR EN INGLÉS: -

SINONIMOS: **Doras granulosus**

LOCALIDAD TIPO: **América equinoccial**

PRIMERA LOCALIDAD **Buenos Aires**

EN ARGENTINA:

ESTADO DE CONSERVACIÓN: -

OBSERVACIONES: -



DETALLE DE LOS REGISTROS

LOCALIDAD	PROVINCIA	CUERPO DE AGUA	CUENCA	REGIÓN	CITA
Posadas	Misiones	Río Paraná	10	MIS	Ringuelet et al., 1967
Corrientes	Corrientes	Río Paraná	17	EPS	Ringuelet et al., 1967
Formosa	Formosa	Esteros Laguna Oca	16	EPS	Ringuelet et al., 1967
San Nicolás	Buenos Aires	Río Paraná Guazú	37	EPS	Ringuelet et al., 1967
Clorinda	Formosa	Río Paraguay (en Asunción)	13	EPS	Ringuelet et al., 1967
Colón	Entre Ríos	Río Queguay (afl del Uruguay)	39	RUI	Ringuelet et al., 1967
Buenos Aires	Buenos Aires	Río de la Plata	9	EPS	Ringuelet et al., 1967
Monte Caseros	Corrientes	Río Uruguay (tres estaciones en la actual cola del embalse Salto Grande)	39	RUI	Sierra et al., 1977
Corrientes	Corrientes	Río Riachuelo (dos estaciones)	23	EPS	Bonetto et al., 1978
Rosario	Santa Fe	Río Paraná	37	EPS	Bonetto et al., 1981b
Puerto Caragatay	Misiones	Río Paraná	10	EPS	Bonetto et al., 1981b
Posadas	Misiones	Río Paraná	10	MIS	Bonetto et al., 1981b
Corrientes	Corrientes	Río Paraná	17	EPS	Bonetto et al., 1981b
Ituzaingó	Corrientes	Río Paraná	10	EPS	Bonetto et al., 1981b
-	Chaco	Río Bermejo	20	EPS	Martínez, 1983
-	Chaco	Río Paraguay	13	EPS	Martínez, 1983
-	Chaco	Río Paraná medio	17	EPS	Martínez, 1983
Corrientes	Corrientes	Lagunas (8) de llanura aluvial del río Paraná medio entre Corrientes y Goya	17	EPS	Pignalberi de Hassan y Cordiviola de Yuan, 1985
Paraná	Entre Ríos	Laguna La Cuarentena	17	EPS	Tablado et al., 1988
Puerto San Isidro	Misiones	Río Uruguay	40	MIS	Bertoletti et al., 1990
Santa María	Misiones	Boca del río Ijuí	40	MIS	Bertoletti et al., 1990
Ituzaingó	Corrientes	Río Paraná	10	EPS	Oldani et al., 1992
Puerto Constanza	Entre Ríos	Río Paraná Guazú	37	EPS	Quintana et al., 1992
Buenos Aires	Buenos Aires	Río de la Plata	9	EPS	Amestoy y Fabiano, 1992
-	Misiones	Río Paraná	10	MIS	García, 1992
Ceibas	Entre Ríos	Río Uruguay	39	RUI	Amestoy y Fabiano, 1992

Gaueguaychú	Entre Ríos	Río Uruguay	39	RUI	Amestoy y Fabiano, 1992
San Nicolás	Buenos Aires	Río Paraná Guazú	37	EPS	Liotta et al., 1995/96
Concordia	Entre Ríos	Río Uruguay debajo de Salto Grande	39	RUI	Espinach Ros et al., 1997
Concordia	Entre Ríos	Río Uruguay en Salto Grande	39	RUI	Delfino et al., 1997
Paraná	Entre Ríos	Río Paraná, en Islote Municipal de Paraná	17	EPS	Peltzer, 1998
Lima	Buenos Aires	Río Paraná de las Palmas	37	EPS	Mercado et al., 1998
Puerto Valle	Corrientes	Río Paraná superior (Nemesio Parma y/o Puerto Valle)	10	EPS	Roa y Permingeat, 1999
Rosario	Santa Fe	Riacho Paranacito y ambientes asociados	37	EPS	Liotta y Giacosa, obs pers
Fortín Belgrano	Salta	Río Bermejo	20	POR	Gonzo, 2003

ORDEN: **Siluriformes**

FAMILIA: **Doradidae**

SUBFAMILIA: -

Rhinodoras dorbignyi (Kner, 1855)

NOMBRE VULGAR: **Armado amarillo**

NOMBRE VULGAR EN INGLÉS: -

SINONIMOS: **Rhinodoras d'orbignyi**

LOCALIDAD TIPO: **Río de la Plata**

PRIMERA LOCALIDAD EN ARGENTINA: **Río de la Plata**

ESTADO DE CONSERVACIÓN: -

OBSERVACIONES: -



DETALLE DE LOS REGISTROS

LOCALIDAD	PROVINCIA	CUERPO DE AGUA	CUENCA	REGIÓN	CITA
Estación Río Piedras	Salta	Río Juramento	29	POR	Ringuelet et al., 1967
-	Buenos Aires	Río de la Plata (sin más datos)	9	EPS	Ringuelet et al., 1967
Colón	Entre Ríos	Río Queguay (afl del Uruguay)	39	RUI	Ringuelet et al., 1967
Puerto Primavera	Formosa	Río Pilcomayo	14	?	Ringuelet et al., 1967
Güemes	Salta	Río Mojotoro	19	POR	Ringuelet et al., 1967
-	Entre Ríos	Río Paraná Bravo	37	EPS	Ringuelet et al., 1967
Monte Caseros	Corrientes	Río Uruguay (tres estaciones en la actual cola del embalse Salto Grande)	39	RUI	Sierra et al., 1977
-	Salta	-	20	POR	Arratia et al., 1983
Concordia	Entre Ríos	Río Uruguay en Salto Grande	39	RUI	López et al., 1984b
Posadas	Misiones	Toma de Agua de Posadas	10	MIS	Braga y Azpelicueta, 1986
Puerto San Isidro	Misiones	Río Uruguay	40	MIS	Bertoletti et al., 1990
Santa María	Misiones	Boca del río Ijuí	40	MIS	Bertoletti et al., 1990
-	Misiones	Río Paraná	10	MIS	García, 1992
Puerto Constanza	Entre Ríos	Río Paraná Guazú	37	EPS	Quintana et al., 1992
San Nicolás	Buenos Aires	Río Paraná Guazú	37	EPS	Liotta et al., 1995/96
Concordia	Entre Ríos	Río Uruguay debajo de Salto Grande	39	RUI	Espinach Ros et al., 1997
Concordia	Entre Ríos	Río Uruguay en Salto Grande	39	RUI	Delfino et al., 1997
Puerto Valle	Corrientes	Río Paraná superior (Nemesio Parma y/o Puerto Valle)	10	EPS	Roa y Permingeat, 1999
Fortín Belgrano	Salta	Río Bermejo	20	POR	Gonzo, 2003
La Quena	Salta	Río Bermejo	20	POR	Gonzo, 2003

ORDEN: **Siluriformes**

FAMILIA: **Doradidae**

SUBFAMILIA: -

Trachydoras paraguayensis (Eigenmann y Ward, 1907)

NOMBRE VULGAR: **Armado**

NOMBRE VULGAR EN INGLÉS: -

SINONIMOS: -

LOCALIDAD TIPO: **Corumbá, Paraguay**

PRIMERA LOCALIDAD EN ARGENTINA: **Río Paraná en Resistencia**

ESTADO DE CONSERVACIÓN: **Rara (Chebez, 1994; López et al., 2003)**

OBSERVACIONES: -



DETALLE DE LOS REGISTROS

LOCALIDAD	PROVINCIA	CUERPO DE AGUA	CUENCA	REGIÓN	CITA
-	Formosa	Laguna Salada	16	EPS	Ringuelet et al., 1967
Resistencia	Chaco	Río Paraná	17	EPS	Ringuelet et al., 1967
Formosa	Formosa	Esteros Laguna Oca	16	EPS	Ringuelet et al., 1967
-	Formosa	Río Paraguay	13	EPS	Ringuelet et al., 1967
-	Salta	Cuenca del río Bermejo	20	POR	Ringuelet, 1975
Corrientes	Corrientes	Río Riachuelo (dos estaciones)	23	EPS	Bonetto et al., 1978
-	Chaco	Río Paraná medio	17	EPS	Martínez, 1983
-	Chaco	Río Paraguay	13	EPS	Martínez, 1983
-	Chaco	Río Bermejo	20	EPS	Martínez, 1983
Bella Vista	Corrientes	Riacho El Carrizal, río Paraná y lagunas temporarias en Isla del Toro	17	EPS	Iriart et al., 1985
Posadas	Misiones	Toma de Agua de Posadas	10	MIS	Braga y Azpelicueta, 1986
-	Misiones	Río Paraná	10	MIS	García, 1992
Puerto Valle	Corrientes	Río Paraná superior (Nemesio Parma y/o Puerto Valle)	10	EPS	Roa y Permingeat, 1999

ORDEN: **Siluriformes**

FAMILIA: **Auchenipteridae**

SUBFAMILIA: -

Ageneiosus brevifilis (Linnaeus, 1766)

NOMBRE VULGAR: **Mandubí**

NOMBRE VULGAR EN INGLÉS: -

SINONIMOS: **Ageneiosus inermis**

LOCALIDAD TIPO: **Surinam**

PRIMERA LOCALIDAD EN ARGENTINA: **Río Durazno, Buenos Aires**

ESTADO DE CONSERVACIÓN: -

OBSERVACIONES: **Figura como A. inermis en Froese y Pauly (2004)**



DETALLE DE LOS REGISTROS

LOCALIDAD	PROVINCIA	CUERPO DE AGUA	CUENCA	REGIÓN	CITA
Gualeguaychú	Entre Ríos	Río Uruguay	39	RUI	Ringuelet et al., 1967
San Nicolás	Buenos Aires	Río Paraná Guazú	37	EPS	Ringuelet et al., 1967
San Pedro	Buenos Aires	Río Paraná Guazú	37	EPS	Ringuelet et al., 1967
Punta Lara	Buenos Aires	Río de la Plata	9	EPS	Ringuelet et al., 1967
Santa Fe	Santa Fe	Río Paraná	17	EPS	Ringuelet et al., 1967
Corrientes	Corrientes	Río Riachuelo (dos estaciones)	23	EPS	Bonetto et al., 1978
Diamante	Entre Ríos	Río Paraná	17	EPS	Bonetto et al., 1981b
Corrientes	Corrientes	Río Paraná	17	EPS	Bonetto et al., 1981b
-	Chaco	Río Paraguay	13	EPS	Martínez, 1983
-	Chaco	Río Paraná medio	17	EPS	Martínez, 1983
-	Misiones	Río Paraná	10	MIS	García, 1992
Puerto Constanza	Entre Ríos	Río Paraná Guazú	37	EPS	Quintana et al., 1992
San Nicolás	Buenos Aires	Río Paraná Guazú	37	EPS	Liotta et al., 1995/96
Concordia	Entre Ríos	Río Uruguay en Salto Grande	39	RUI	Delfino et al., 1997
Concordia	Entre Ríos	Río Uruguay debajo de Salto Grande	39	RUI	Espinach Ros et al., 1997
Puerto Valle	Corrientes	Río Paraná superior (Nemesio Parma y/o Puerto Valle)	10	EPS	Roa y Permingeat, 1999
Rosario	Santa Fe	Riacho Paranacito y ambientes asociados	37	EPS	Liotta y Giacosa, obs pers

ORDEN: **Siluriformes**

FAMILIA: **Auchenipteridae**

SUBFAMILIA: -

Ageneiosus valenciennesi Valenciennes, 1836

NOMBRE VULGAR: **Mandubí**

NOMBRE VULGAR EN INGLÉS: -

SINONIMOS: **Ageneiosus militaris**

LOCALIDAD TIPO: **La Plata, Buenos Aires**

PRIMERA LOCALIDAD EN ARGENTINA: **La Plata, Buenos Aires**

ESTADO DE CONSERVACIÓN: **Indeterminada (Chebez, 1994; López et al., 2003)**

OBSERVACIONES: **Figura como A. militaris en Froese y Pauly (2004)**



DETALLE DE LOS REGISTROS

LOCALIDAD	PROVINCIA	CUERPO DE AGUA	CUENCA	REGIÓN	CITA
Guauguaychú	Entre Ríos	Río Uruguay	39	RUI	Ringuelet et al., 1967
San Nicolás	Buenos Aires	Río Paraná Guazú	37	EPS	Ringuelet et al., 1967
San Pedro	Buenos Aires	Río Paraná Guazú	37	EPS	Ringuelet et al., 1967
Atalaya	Buenos Aires	Río de la Plata	9	EPS	Ringuelet et al., 1967
Las Palmas	Chaco	-	16	EPS	Ringuelet et al., 1967
-	Chaco	Río Paraná medio	17	EPS	Martínez, 1983
-	Chaco	Río Paraguay	13	EPS	Martínez, 1983
Concordia	Entre Ríos	Río Uruguay en Salto Grande	39	RUI	López et al., 1984b
-	Entre Ríos	Río Uruguay en embalse Salto Grande (6 estaciones)	39	RUI	Prenski y Baigún, 1986
Posadas	Misiones	Toma de Agua de Posadas	10	MIS	Braga y Azpelicueta, 1986
Paraná	Entre Ríos	Laguna La Cuarentena	17	EPS	Tablado et al., 1988
Píla	Buenos Aires	Laguna San Lorenzo	48	SSV	Iriart y López, 1989
Berisso	Buenos Aires	Arroyo El Pescado	47	EPS	Almirón com. pers. en Almirón et al., 1992
Puerto Constanza	Entre Ríos	Río Paraná Guazú	37	EPS	Quintana et al., 1992
-	Misiones	Río Paraná	10	MIS	García, 1992
San Nicolás	Buenos Aires	Río Paraná Guazú	37	EPS	Liotta et al., 1995/96
Concordia	Entre Ríos	Río Uruguay debajo de Salto Grande	39	RUI	Espinach Ros et al., 1997
Concordia	Entre Ríos	Río Uruguay en Salto Grande	39	RUI	Delfino et al., 1997
Ignacio Correas	Buenos Aires	Arroyo El Pescado y ruta 11	47	EPS	Almirón et al., 2000
Píla	Buenos Aires	Laguna San Lorenzo	48	SSV	López et al., 2001
Rosario	Santa Fe	Riacho Paranacito y ambientes asociados	37	EPS	Liotta y Giacosa, obs pers

ORDEN: **Siluriformes**

FAMILIA: **Auchenipteridae**

SUBFAMILIA: -

Auchenipterus nigripinnis (Boulenger, 1895)

NOMBRE VULGAR: **Hocicón**

NOMBRE VULGAR EN INGLÉS: -

SINONIMOS: **Auchenipterus paysanduanus**

LOCALIDAD TIPO: **Paraguay**

PRIMERA LOCALIDAD EN ARGENTINA: **Río Carcarañá, río Paraná cerca de Paraná**

ESTADO DE CONSERVACIÓN: **Indeterminada (Chebez, 1994; López et al., 2003)**

OBSERVACIONES: -



DETALLE DE LOS REGISTROS

LOCALIDAD	PROVINCIA	CUERPO DE AGUA	CUENCA	REGIÓN	CITA
-	Formosa	Río Pilcomayo (sin más datos)	14	?	Ringuelet et al., 1967
Formosa	Formosa	Esteros Laguna Oca	16	EPS	Ringuelet et al., 1967
Santa Fe	Santa Fe	Río Paraná	17	EPS	Ringuelet et al., 1967
-	Santa Fe	Río Carcarañá	31	EPS	Ringuelet et al., 1967
Rosario	Santa Fe	Río Paraná	37	EPS	Ringuelet et al., 1967
-	Salta	Cuenca del río Bermejo	20	POR	Ringuelet, 1975
Monte Caseros	Corrientes	Río Uruguay (tres estaciones en la actual cola del embalse Salto Grande)	39	RUI	Sierra et al., 1977
-	Misiones	Río Paraná	10	MIS	García, 1992
San Nicolás	Buenos Aires	Río Paraná Guazú	37	EPS	Liotta et al., 1995/96

ORDEN: **Siluriformes**

FAMILIA: **Auchenipteridae**

SUBFAMILIA: -

Auchenipterus nuchalis (Spix y Agassiz, 1829)

NOMBRE VULGAR: **Buzo**

NOMBRE VULGAR EN INGLÉS: -

SINONIMOS: **A. osteomystax**

LOCALIDAD TIPO: **Brasil ecuatorial**

PRIMERA LOCALIDAD
EN ARGENTINA:

ESTADO DE CONSERVACIÓN: -

OBSERVACIONES: **Gran parte de las citas argentinas
corresponderían a A. osteomystax**



DETALLE DE LOS REGISTROS

LOCALIDAD	PROVINCIA	CUERPO DE AGUA	CUENCA	REGIÓN	CITA
Formosa	Formosa	Esteros Laguna Oca	16	EPS	Ringuelet et al., 1967
San Pedro	Buenos Aires	Río Paraná Guazú	37	EPS	Ringuelet et al., 1967
Ituzaingó	Corrientes	Río Paraná en Isla Apipé Grande	10	EPS	Ringuelet et al., 1967
-	Formosa	Río Pilcomayo (sin más datos)	14	?	Ringuelet et al., 1967
Clorinda	Formosa	Río Paraguay (en Asunción)	13	EPS	Ringuelet et al., 1967
Punta Blanca	Buenos Aires	Río de la Plata	9	EPS	Ringuelet et al., 1967
Colón	Entre Ríos	Río Uruguay (alrededores de Paysandú)	39	RUI	Ringuelet et al., 1967
Rosario	Santa Fe	Río Paraná	37	EPS	Ringuelet et al., 1967
Corrientes	Corrientes	Río Riachuelo (dos estaciones)	23	EPS	Bonetto et al., 1978
-	Chaco	Río Bermejo	20	EPS	Martínez, 1983
-	Chaco	Río Paraguay	13	EPS	Martínez, 1983
-	Chaco	Río Paraná medio	17	EPS	Martínez, 1983
Concordia	Entre Ríos	Río Uruguay en Salto Grande	39	RUI	López et al., 1984b
Paraná	Entre Ríos	Laguna La Cuarentena	17	EPS	Oldani y Tablado, 1985
Corrientes	Corrientes	Lagunas (8) de llanura aluvial del río Paraná medio entre Corrientes y Goya	17	EPS	Pignalberi de Hassan y Cordiviola de Yuan, 1985
-	Entre Ríos	Río Uruguay en embalse Salto Grande (6 estaciones)	39	RUI	Prenski y Baigún, 1986
Formosa	Formosa	Varias lagunas de la llanura aluvial del Río Paraguay	16	EPS	Pignalberi de Hassan y Cordiviola de Yuan, 1988
Paraná	Entre Ríos	Laguna La Cuarentena	17	EPS	Tablado et al., 1988
Santa María	Misiones	Boca del río Ijuí	40	MIS	Bertoletti et al., 1990
Puerto San Isidro	Misiones	Río Uruguay	40	MIS	Bertoletti et al., 1990
Ituzaingó	Corrientes	Río Paraná	10	EPS	Oldani et al., 1992
San Nicolás	Buenos Aires	Río Paraná Guazú	37	EPS	Liotta et al., 1995/96
Concordia	Entre Ríos	Río Uruguay debajo de Salto Grande	39	RUI	Espinach Ros et al., 1997
Puerto Valle	Corrientes	Río Paraná superior (Nemesio Parma y/o Puerto Valle)	10	EPS	Roa y Permingeat, 1999

Ignacio Correas	Buenos Aires	Arroyo El Pescado y ruta 11	47	EPS	Almirón et al., 2000
La Florida	Salta	Río Bermejo	18	POR	Gonzo, 2003

ORDEN: **Siluriformes**

FAMILIA: **Auchenipteridae**

SUBFAMILIA: -

Epapterus dispilurus Cope, 1878

NOMBRE VULGAR: -

NOMBRE VULGAR EN INGLÉS: -

SINONIMOS: **Epapterus chaquensis**

LOCALIDAD TIPO: **Amazonas peruano**

PRIMERA LOCALIDAD EN ARGENTINA: **Resistencia, Chaco**

ESTADO DE CONSERVACIÓN: -

OBSERVACIONES: **Ver comentarios de López et al., 2003**



DETALLE DE LOS REGISTROS

LOCALIDAD	PROVINCIA	CUERPO DE AGUA	CUENCA	REGIÓN	CITA
Resistencia	Chaco	Río Paraná	17	EPS	Risso y Risso, 1962 en López et al., 2003

ORDEN: **Siluriformes**

FAMILIA: **Auchenipteridae**

SUBFAMILIA: -

Glanidium riberoi Haseman, 1911

NOMBRE VULGAR: **Buneva, bagre saltador**

NOMBRE VULGAR EN INGLÉS: -

SINONIMOS: **Glanidium albescens (en parte)**

LOCALIDAD TIPO: **Puerto Uniao da Victoria, Paraná, Brasil**

PRIMERA LOCALIDAD EN ARGENTINA: **Arroyo Los Dos Hermanos, Iguazú, Misiones**

ESTADO DE CONSERVACIÓN: **Indeterminada (Chebez, 1994; López et al., 2003)**

OBSERVACIONES: -



DETALLE DE LOS REGISTROS

LOCALIDAD	PROVINCIA	CUERPO DE AGUA	CUENCA	REGIÓN	CITA
Puerto Iguazú	Misiones	Arroyo Los Dos Hermanos	11	MIS	Ringuelet et al., 1967
Santo Domingo	Misiones	Río Iguazú superior, cerca de la seccional Apepú	11	MIS	Gomez y Somay, 1985a
Puerto Canoas	Misiones	Arroyos Ñandú y Ñandú Chico, afluentes del Iguazú	11	MIS	Gomez y Somay, 1985a
Puerto Libertad	Misiones	Boca del río Urugua-í	10	MIS	Gomez y Somay, 1985a
Libertad	Misiones	Arroyo Urugua-í	12	MIS	Miquelarena et al., 1997
Aristóbulo del Valle	Misiones	Arroyo Cuñá Pirú	12	MIS	Miquelarena et al., 2002

ORDEN: **Siluriformes**

FAMILIA: **Auchenipteridae**

SUBFAMILIA: -

Trachelyopterus albicrux Berg, 1901

NOMBRE VULGAR: **Bagre cruz blanca**

NOMBRE VULGAR EN INGLÉS: -

SINONIMOS: -

LOCALIDAD TIPO: **Río de la Plata, cerca de Río Santiago**

PRIMERA LOCALIDAD EN ARGENTINA: **Río de la Plata, cerca de Río Santiago**

ESTADO DE CONSERVACIÓN: **Indeterminada (Chebez, 1994; López et al., 2003)**

OBSERVACIONES: **Endémica**



DETALLE DE LOS REGISTROS

LOCALIDAD	PROVINCIA	CUERPO DE AGUA	CUENCA	REGIÓN	CITA
Río Santiago	Buenos Aires	Río Santiago	9	EPS	Ringuelet et al., 1967
Santa María	Misiones	Boca del río Ijuí	40	MIS	Bertoletti et al., 1990
Puerto San Isidro	Misiones	Río Uruguay	40	MIS	Bertoletti et al., 1990
-	Buenos Aires	Río de la Plata	9	EPS	Nion, 1998

ORDEN: **Siluriformes**

FAMILIA: **Auchenipteridae**

SUBFAMILIA: -

Trachelyopterus ceratophysus (Kner, 1858)

NOMBRE VULGAR: ?

NOMBRE VULGAR EN INGLÉS: -

SINONIMOS: -

LOCALIDAD TIPO: **Mato Grosso; Río Guaporé; río Branco, río Negro**

PRIMERA LOCALIDAD EN ARGENTINA: **Río de la Plata**

ESTADO DE CONSERVACIÓN: **Indeterminada (Chebez, 1994; López et al., 2003)**

OBSERVACIONES: -



DETALLE DE LOS REGISTROS

LOCALIDAD	PROVINCIA	CUERPO DE AGUA	CUENCA	REGIÓN	CITA
-	Buenos Aires	Río de la Plata	9	EPS	Ringuelet et al., 1967
San Hilario	Formosa	Laguna artificial	16	EPS	Menni et al., 1992

ORDEN: **Siluriformes**

FAMILIA: **Auchenipteridae**

SUBFAMILIA: -

Trachelyopterus galeatus (Linnaeus, 1766)

NOMBRE VULGAR: **Apretador**

NOMBRE VULGAR EN INGLÉS: -

SINONIMOS: **Paraauchenipterus galeatus**

LOCALIDAD TIPO: **América austral**

PRIMERA LOCALIDAD
EN ARGENTINA:

ESTADO DE CONSERVACIÓN: **Indeterminada (Chebez, 1994; López et al., 2003)**

OBSERVACIONES: -



DETALLE DE LOS REGISTROS

LOCALIDAD	PROVINCIA	CUERPO DE AGUA	CUENCA	REGIÓN	CITA
La Plata	Buenos Aires	Río de la Plata	47	EPS	Ringuelet et al., 1967
Tigre	Buenos Aires	Río Paraná de las Palmas	37	EPS	Ringuelet et al., 1967
Puerto Primavera	Formosa	Río Pilcomayo	14	?	Ringuelet et al., 1967
San Pedro	Buenos Aires	Río Paraná Guazú	37	EPS	Ringuelet et al., 1967
Rosario	Santa Fe	Río Paraná	37	EPS	Ringuelet et al., 1967
-	Santa Fe	Arroyo Pantanoso	17	EPS	Ringuelet et al., 1967
-	Santa Fe	Laguna Ingá (km 820 del río Paraná)	17	EPS	Cordiviola de Yuan y Oliveros, 1979
Concordia	Entre Ríos	Río Uruguay en Salto Grande	39	RUI	López et al., 1984b
Santa Fe	Santa Fe	Laguna Guadalupe	27	EPS	Braga y Azpelicueta, 1985
Resistencia	Chaco	Río Paraná	17	EPS	Braga y Azpelicueta, 1985
Paraná	Entre Ríos	Río Paraná	17	EPS	Braga y Azpelicueta, 1985
Concepción del Uruguay	Entre Ríos	Río Uruguay	39	RUI	Braga y Azpelicueta, 1985
Posadas	Misiones	Toma de Agua de Posadas	10	MIS	Braga y Azpelicueta, 1986
-	Entre Ríos	Río Uruguay en embalse Salto Grande (6 estaciones)	39	RUI	Prenski y Baigún, 1986
-	Misiones	Río Paraná	10	MIS	García, 1992
San Nicolás	Buenos Aires	Río Paraná Guazú	37	EPS	Liotta et al., 1995/96
Concordia	Entre Ríos	Río Uruguay debajo de Salto Grande	39	RUI	Espinach Ros et al., 1997
Lima	Buenos Aires	Río Paraná de las Palmas	37	EPS	Mercado et al., 1998
Ignacio Correas	Buenos Aires	Arroyo El Pescado y ruta 11	47	EPS	Almirón et al., 2000
Palma Chueca	Salta	Río Bermejo	20	POR	Gonzo, 2003
-	Salta	Embalse El Tunal	28	POR	Gonzo, 2003
-	Salta	Río Juramento	29	POR	Gonzo, 2003

ORDEN: **Siluriformes**

FAMILIA: **Auchenipteridae**

SUBFAMILIA: -

Trachelyopterus striatulus (Steindachner, 1877)

NOMBRE VULGAR: **Apretador**

NOMBRE VULGAR EN INGLÉS: **Singing catfish**

SINONIMOS: **Trachycorystes striatulus**

LOCALIDAD TIPO: **Río Parahybae en Campos, Brasil**

PRIMERA LOCALIDAD EN ARGENTINA: **Canal E del puerto de La Plata, Alto Paraná**

ESTADO DE CONSERVACIÓN: **Indeterminada (Chebez, 1994; López et al., 2003)**

OBSERVACIONES: **Podría ser sinónimo de T. lucenai (Bertoletti et al., 1995)**



DETALLE DE LOS REGISTROS

LOCALIDAD	PROVINCIA	CUERPO DE AGUA	CUENCA	REGIÓN	CITA
Magdalena	Buenos Aires	Río de la Plata	9	EPS	Ringuelet et al., 1967
-	Santa Fe	Arroyo Pantanoso	17	EPS	Ringuelet et al., 1967
Santa Fe	Santa Fe	Río Paraná	17	EPS	Ringuelet et al., 1967
Los Talas	Buenos Aires	Río de la Plata	9	EPS	Ringuelet et al., 1967
Colón	Entre Ríos	Río Uruguay (alrededores de Paysandú)	39	RUI	Ringuelet et al., 1967
Clorinda	Formosa	Río Paraguay (en Asunción)	13	EPS	Ringuelet et al., 1967
Santo Tomé	Santa Fe	Lagunas (dos) en isla El Vado del río Salado	29	EPS	Bonetto et al., 1969
Santo Tomé	Santa Fe	Lagunas (seis) en isla Los Sapos del río Salado	29	EPS	Bonetto et al., 1969
-	Corrientes	Lagunas de la cuenca del río Riachuelo	23	EPS	Bonetto et al., 1978
-	Corrientes	Esteros del Iberá	24	EPS	Bonetto et al., 1981a
Santa Fe	Santa Fe	Laguna Los Matadores en la isla Clucellas	30	EPS	Cordiviola de Yuan et al., 1984
Concepción del Uruguay	Entre Ríos	Río Uruguay	39	RUI	Braga y Azpelicueta, 1985
Resistencia	Chaco	Río Paraná	17	EPS	Braga y Azpelicueta, 1985
Corrientes	Corrientes	Lagunas (8) de llanura aluvial del río Paraná medio entre Corrientes y Goya	17	EPS	Pignalberi de Hassan y Cordiviola de Yuan, 1985
Formosa	Formosa	Varias lagunas de la llanura aluvial del Río Paraguay	16	EPS	Pignalberi de Hassan y Cordiviola de Yuan, 1988
Chascomús	Buenos Aires	Laguna Chascomús	48	SSV	Iriart y López, 1989
Termas de Río Hondo	Santiago del Estero	Río Dulce	86	END	Casciotta et al., 1989
-	Formosa	-	16	EPS	Menni et al., 1992
Paso de la Cina	Córdoba	Río Dulce (ambientes lóticos y lénticos)	86	END	Bistoni et al., 1992
El Gato	Formosa	Arroyo Mbiguá, bañados o estanques aledaños	20	EPS	Azpelicueta y Yanosky, 1992
Los Gómez	Tucumán	Río Salí	86	END	Fernández y Aquino, 1993

San Nicolás	Buenos Aires	Río Paraná Guazú	37	EPS	Liotta et al., 1995/96
-	Misiones	Río alto Paraná	10	MIS	Gómez y Chébez, 1996
-	Córdoba	Río Dulce	86	END	Haro y Bistoni, 1996
Puerto Valle	Corrientes	Río Paraná superior (Nemesio Parma y/o Puerto Valle)	10	EPS	Roa y Permingeat, 1999
Termas de Río Hondo	Santiago del Estero	Embalse Río Hondo	86	END	Butí y Cancino, 1999
Chascomús	Buenos Aires	Laguna Chascomús	48	SSV	López et al., 2001
Rosario	Santa Fe	Riacho Paranacito y ambientes asociados	37	EPS	Liotta y Giacosa, obs pers
Palma Chueca	Salta	Río Bermejo	20	POR	Gonzo, 2003
Hickmann	Salta	Río Bermejo	18	POR	Gonzo, 2003
-	Salta	Río Juramento	29	POR	Gonzo, 2003

ORDEN: **Siluriformes**

FAMILIA: **Auchenipteridae**

SUBFAMILIA: -

Trachelyopterus teaguei (Devincenzi, 1942)

NOMBRE VULGAR: **Torito con guampas**

NOMBRE VULGAR EN INGLÉS: -

SINONIMOS: -

LOCALIDAD TIPO: **Río Queguay, Paysandú, Uruguay**

PRIMERA LOCALIDAD **Río Uruguay**

EN ARGENTINA:

ESTADO DE CONSERVACIÓN: **Indeterminada (Chebez, 1994; López et al., 2003)**

OBSERVACIONES: -



DETALLE DE LOS REGISTROS

LOCALIDAD	PROVINCIA	CUERPO DE AGUA	CUENCA	REGIÓN	CITA
-	Misiones	Río Uruguay en Misiones	40	MIS	Roig y Cej, 1961
Colón	Entre Ríos	Río Queguay (afl del Uruguay)	39	RUI	Ringuelet et al., 1967
Monte Caseros	Corrientes	Río Uruguay (tres estaciones en la actual cola del embalse Salto Grande)	39	RUI	Sierra et al., 1977

ORDEN: **Siluriformes**

FAMILIA: **Pimelodidae**

SUBFAMILIA: **Pimelodinae**

Bergiaria platana (Steindachner, 1908)

NOMBRE VULGAR: **Bagre trompudo**

NOMBRE VULGAR EN INGLÉS: -

SINONIMOS: **Iheringichthys platanus**

LOCALIDAD TIPO: **Río de la Plata**

PRIMERA LOCALIDAD
EN ARGENTINA: **Río de la Plata**

ESTADO DE CONSERVACIÓN: **Indeterminada (Chebez, 1994; López
et al., 2003)**

OBSERVACIONES: **Figura como Iheringichthys platanus en
López et al., 2003**



DETALLE DE LOS REGISTROS

LOCALIDAD	PROVINCIA	CUERPO DE AGUA	CUENCA	REGIÓN	CITA
-	Buenos Aires	Río de la Plata (sin más datos)	9	EPS	Ringuelet et al., 1967

ORDEN: **Siluriformes**

FAMILIA: **Pimelodidae**

SUBFAMILIA: **Pimelodinae**

Bergiaria westermanni Reinhardt, 1874

NOMBRE VULGAR: **Bagre trompudo**

NOMBRE VULGAR EN INGLÉS: -

SINONIMOS: **Iheringichthys westermanni**

LOCALIDAD TIPO: **Río das Velhas, Brasil**

PRIMERA LOCALIDAD EN ARGENTINA: **Río de la Plata**

ESTADO DE CONSERVACIÓN: -

OBSERVACIONES: -



DETALLE DE LOS REGISTROS

LOCALIDAD	PROVINCIA	CUERPO DE AGUA	CUENCA	REGIÓN	CITA
Santa Catalina	Formosa	Riacho Inglés	16	EPS	Ringuelet et al., 1967
Rosario	Santa Fe	Río Paraná	37	EPS	Ringuelet et al., 1967
Formosa	Formosa	Esteros Laguna Oca	16	EPS	Ringuelet et al., 1967
-	Formosa	Laguna Salada	16	EPS	Ringuelet et al., 1967
Puerto Primavera	Formosa	Río Pilcomayo	14	?	Ringuelet et al., 1967
Corrientes	Corrientes	Río Paraná	17	EPS	Ringuelet et al., 1967
Santa Fe	Santa Fe	Río Colastiné	17	EPS	Ringuelet et al., 1967
-	Entre Ríos	Río Uruguay medio	39	RUI	Ringuelet et al., 1967
Buenos Aires	Buenos Aires	Río de la Plata	9	EPS	Ringuelet et al., 1967
Ituzaingó	Corrientes	Río Paraná en Isla Apipé Grande	10	EPS	Ringuelet et al., 1967
Monte Caseros	Corrientes	Río Uruguay (tres estaciones en la actual cola del embalse Salto Grande)	39	RUI	Sierra et al., 1977
Corrientes	Corrientes	Río Riachuelo (dos estaciones)	23	EPS	Bonetto et al., 1978
-	Corrientes	Lagunas de la cuenca del río Riachuelo	23	EPS	Bonetto et al., 1978
-	Chaco	Río Bermejo	20	EPS	Martínez, 1983
-	Chaco	Río Paraguay	13	EPS	Martínez, 1983
-	Chaco	Río Paraná medio	17	EPS	Martínez, 1983
Santa Fe	Santa Fe	Lagunas (19) de llanura aluvial cerca de Santa Fe, en los ríos Colastiné, Tragadero y Sirgadero	17	EPS	Pignalberi de Hassan y Cordiviola de Yuan, 1985
Corrientes	Corrientes	Lagunas (8) de llanura aluvial del río Paraná medio entre Corrientes y Goya	17	EPS	Pignalberi de Hassan y Cordiviola de Yuan, 1985
-	Entre Ríos	Río Uruguay en embalse Salto Grande (6 estaciones)	39	RUI	Premski y Baigún, 1986
Los Talas	Buenos Aires	Charcas de Los Talas	47	EPS	Almirón, 1989
Berisso	Buenos Aires	Arroyo El Pescado	47	EPS	Almirón com. pers. en Almirón et al., 1992
-	Formosa	-	16	EPS	Menni et al., 1992
San Nicolás	Buenos Aires	Río Paraná Guazú	37	EPS	Liotta et al., 1995/96
-	Misiones	Río alto Paraná, entre Candelaria y Pto Iguazú	10	MIS	COMIP, 1987, en Gómez y Chébez, 1996

Concordia	Entre Ríos	Río Uruguay debajo de Salto Grande	39	RUI	Espinach Ros et al., 1997
Concordia	Entre Ríos	Río Uruguay en Salto Grande	39	RUI	Delfino et al., 1997
Ignacio Correas	Buenos Aires	Arroyo El Pescado y ruta 11	47	EPS	Almirón et al., 2000
Paraje El Destierro	Salta	Río Bermejo	20	POR	Gonzo, 2003

ORDEN: **Siluriformes**

FAMILIA: **Pimelodidae**

SUBFAMILIA: **Pimelodinae**

Brachyplatystoma filamentosum (Lichtenstein, 1819)

NOMBRE VULGAR: **Bagre**

NOMBRE VULGAR EN INGLÉS: **Kumakuma**

SINONIMOS: -

LOCALIDAD TIPO: **Brasil**

PRIMERA LOCALIDAD EN ARGENTINA: **Paraná medio en Corrientes**

ESTADO DE CONSERVACIÓN: **Rara (Chebez, 1994; López et al., 2003)**

OBSERVACIONES: **Presencia dudosa en Argentina**



DETALLE DE LOS REGISTROS

LOCALIDAD	PROVINCIA	CUERPO DE AGUA	CUENCA	REGIÓN	CITA
Corrientes	Corrientes	Río Paraná	17	EPS	Ringuelet et al., 1967
San Nicolás	Buenos Aires	Río Paraná Guazú	37	EPS	Liotta et al., 1995/96
-	Misiones	Río alto Paraná, entre Candelaria y Pto Iguazú	10	MIS	COMIP, 1987, en Gómez y Chébez, 1996

ORDEN: **Siluriformes**

FAMILIA: **Pimelodidae**

SUBFAMILIA: **Pimelodinae**

Hemisorubim platyrhynchos (Valenciennes, 1840)

NOMBRE VULGAR: **Bagre Tres Puntos, Jiripoca (Brasil)**

NOMBRE VULGAR EN INGLÉS: **Porthole shovelnose catfish**

SINONIMOS: -

LOCALIDAD TIPO: **Brasil**

PRIMERA LOCALIDAD EN ARGENTINA: **Paraná en Rosario**

ESTADO DE CONSERVACIÓN: **Indeterminada (Chebez, 1994)**

OBSERVACIONES: -



DETALLE DE LOS REGISTROS

LOCALIDAD	PROVINCIA	CUERPO DE AGUA	CUENCA	REGIÓN	CITA
Manantial ?	Tucumán	Arroyo El Manantial	86	END	Ringuelet et al., 1967
Rosario	Santa Fe	Río Paraná	37	EPS	Ringuelet et al., 1967
Clorinda	Formosa	Río Paraguay (en Asunción)	13	EPS	Ringuelet et al., 1967
Santa Catalina	Formosa	Riacho Inglés	16	EPS	Ringuelet et al., 1967
-	Formosa	Río Pilcomayo (sin más datos)	14	?	Ringuelet et al., 1967
Estancia Laguna Oca	Formosa	Esteros Laguna Oca	16	EPS	Ringuelet et al., 1967
Corrientes	Corrientes	Río Riachuelo (dos estaciones)	23	EPS	Bonetto et al., 1978
-	Chaco	Río Bermejo	20	EPS	Martínez, 1983
-	Chaco	Río Paraguay	13	EPS	Martínez, 1983
-	Chaco	Río Paraná medio	17	EPS	Martínez, 1983
Paraná	Entre Ríos	Laguna La Cuarentena	17	EPS	Tablado et al., 1988
-	Misiones	Río Paraná	10	MIS	García, 1992
Ituzaingó	Corrientes	Río Paraná	10	EPS	Oldani et al., 1992
San Nicolás	Buenos Aires	Río Paraná Guazú	37	EPS	Liotta et al., 1995/96
-	Buenos Aires	Río de la Plata	9	EPS	Nion, 1999
Puerto Valle	Corrientes	Río Paraná superior (Nemesio Parma y/o Puerto Valle)	10	EPS	Roa y Permingeat, 1999
Paraje El Destierro	Salta	Río Bermejo	20	POR	Gonzo, 2003

ORDEN: **Siluriformes**

FAMILIA: **Pimelodidae**

SUBFAMILIA: **Pimelodinae**

Hypophthalmus edentatus Spix y Agassiz, 1829

NOMBRE VULGAR: **Manduví rosado**

NOMBRE VULGAR EN INGLÉS: -

SINONIMOS: -

LOCALIDAD TIPO: **"Ríos del Brasil ecuatorial"**

PRIMERA LOCALIDAD EN ARGENTINA: **Chaco central**

ESTADO DE CONSERVACIÓN: **Rara (Chebez, 1994; López et al., 2003)**

OBSERVACIONES: -



DETALLE DE LOS REGISTROS

LOCALIDAD	PROVINCIA	CUERPO DE AGUA	CUENCA	REGIÓN	CITA
-	-	Río Paraná Medio (sin más datos)	17	EPS	Ringuelet et al., 1967
Posadas	Misiones	Río Paraná	10	MIS	Ringuelet et al., 1967
Zárate	Buenos Aires	Río Paraná de las Palmas	37	EPS	Ringuelet et al., 1967
Ensenada	Buenos Aires	Río de la Plata	9	EPS	López et al., 1980
-	Chaco	Río Paraná medio	17	EPS	Martínez, 1983
Paraná	Entre Ríos	Laguna La Cuarentena	17	EPS	Oldani y Tablado, 1985
-	Misiones	Río Paraná	10	MIS	García, 1992
Puerto Valle	Corrientes	Río Paraná superior (Nemesio Parma y/o Puerto Valle)	10	EPS	Roa y Permingeat, 1999

ORDEN: **Siluriformes**

FAMILIA: **Pimelodidae**

SUBFAMILIA: **Pimelodinae**

Hypophthalmus oreomaculatus Nani y Fuster, 1947

NOMBRE VULGAR: **Manduví rosado**

NOMBRE VULGAR EN INGLÉS: -

SINONIMOS: **Hypophthalmus oreomaculatus**

LOCALIDAD TIPO: **Puerto Gaboto, Santa Fe**

PRIMERA LOCALIDAD EN ARGENTINA: **Puerto Gaboto, Santa Fe**

ESTADO DE CONSERVACIÓN: **Rara (Chebez, 1994; López et al., 2003)**

OBSERVACIONES: -



DETALLE DE LOS REGISTROS

LOCALIDAD	PROVINCIA	CUERPO DE AGUA	CUENCA	REGIÓN	CITA
Puerto Gaboto	Santa Fe	Río Paraná	17	EPS	Ringuelet et al., 1967
Puerto Valle	Corrientes	Río Paraná superior (Nemesio Parma y/o Puerto Valle)	10	EPS	Roa y Permingeat, 1999

ORDEN: **Siluriformes**

FAMILIA: **Pimelodidae**

SUBFAMILIA: **Pimelodinae**

Iheringichthys labrosus Kroyer, 1874

NOMBRE VULGAR: **Bagre trompudo**

NOMBRE VULGAR EN INGLÉS: -

SINONIMOS: **Pimelodus labrosus**

LOCALIDAD TIPO: **Río de la Plata**

PRIMERA LOCALIDAD EN ARGENTINA: **Río de la Plata**

ESTADO DE CONSERVACIÓN: -

OBSERVACIONES: -



DETALLE DE LOS REGISTROS

LOCALIDAD	PROVINCIA	CUERPO DE AGUA	CUENCA	REGIÓN	CITA
Ubajay	Entre Ríos	Arroyo Concepción (dos estaciones)	45	RUI	López et al., 1984b
Santa María	Misiones	Boca del río Ijuí	40	MIS	Bertoletti et al., 1990
Puerto San Isidro	Misiones	Río Uruguay	40	MIS	Bertoletti et al., 1990
-	Misiones	Río Paraná	10	MIS	García, 1992
-	Buenos Aires	Río de la Plata	9	EPS	Nion, 1998
Puerto Valle	Corrientes	Río Paraná superior (Nemesio Parma y/o Puerto Valle)	10	EPS	Roa y Permingeat, 1999

ORDEN: **Siluriformes**

FAMILIA: **Pimelodidae**

SUBFAMILIA: **Pimelodinae**

Luciopimelodus pati (Valenciennes, 1836)

NOMBRE VULGAR: **Patí**

NOMBRE VULGAR EN INGLÉS: -

SINONIMOS: -

LOCALIDAD TIPO: **Paraná, Río de la Plata, Corrientes, Buenos Aires**

PRIMERA LOCALIDAD EN ARGENTINA: **Paraná, Río de la Plata, Corrientes, Buenos Aires**

ESTADO DE CONSERVACIÓN: -

OBSERVACIONES: -



DETALLE DE LOS REGISTROS

LOCALIDAD	PROVINCIA	CUERPO DE AGUA	CUENCA	REGIÓN	CITA
-	Santa Fe	Río Carcarañá	31	EPS	Ringuelet et al., 1967
-	Formosa	Riacho Pazú-Zu	14	?	Ringuelet et al., 1967
Luna Muerta	Salta	Río Piedras	20	POR	Ringuelet et al., 1967
Ituzaingó	Corrientes	Río Paraná en Isla Apipé Grande	10	EPS	Ringuelet et al., 1967
Puerto Primavera	Formosa	Río Pilcomayo	14	?	Ringuelet et al., 1967
-	-	"río Paraná inferior"	37	EPS	Ringuelet et al., 1967
Posadas	Misiones	Río Paraná	10	MIS	Ringuelet et al., 1967
Río Santiago	Buenos Aires	Río de la Plata	9	EPS	Ringuelet et al., 1967
Rosario	Santa Fe	Río Paraná	37	EPS	Ringuelet et al., 1967
-	-	Río Uruguay	39	?	Ringuelet et al., 1967
-	Formosa	Río Paraguay (sin más datos)	13	EPS	Ringuelet et al., 1967
Corrientes	Corrientes	Río Paraná	17	EPS	Ringuelet et al., 1967
Santa Catalina	Formosa	Riacho Inglés	16	EPS	Ringuelet et al., 1967
-	Salta	Cuenca del río Bermejo	20	POR	Ringuelet, 1975
Monte Caseros	Corrientes	Río Uruguay (tres estaciones en la actual cola del embalse Salto Grande)	39	RUI	Sierra et al., 1977
-	Chaco	Río Bermejo	20	EPS	Martínez, 1983
-	Chaco	Río Paraguay	13	EPS	Martínez, 1983
-	Chaco	Río Paraná medio	17	EPS	Martínez, 1983
-	Entre Ríos	Río Uruguay en embalse Salto Grande (6 estaciones)	39	RUI	Prenski y Baigún, 1986
Paraná	Entre Ríos	Laguna La Cuarentena	17	EPS	Tablado et al., 1988
-	Misiones	Río Paraná	10	MIS	García, 1992
-	Buenos Aires	Cuenca del río Salado	48	SSV	Almirón, 1992
Puerto Constanza	Entre Ríos	Río Paraná Guazú	37	EPS	Quintana et al., 1992
-	Santiago del Estero	-	-	?	López et al., 1994
San Nicolás	Buenos Aires	Río Paraná Guazú	37	EPS	Liotta et al., 1995/96

Concordia	Entre Ríos	Río Uruguay en Salto Grande	39	RUI	Delfino et al., 1997
Concordia	Entre Ríos	Río Uruguay debajo de Salto Grande	39	RUI	Espinach Ros et al., 1997
Ignacio Correas	Buenos Aires	Arroyo El Pescado y ruta 11	47	EPS	Almirón et al., 2000
Otamendi	Buenos Aires	Río Paraná de las Palmas	37	EPS	Liotta et al., 2003
Rosario	Santa Fe	Riacho Paranacito y ambientes asociados	37	EPS	Liotta y Giacosa, obs pers

ORDEN: **Siluriformes**

FAMILIA: **Pimelodidae**

SUBFAMILIA: **Pimelodinae**

Megalonema platanum (Günther, 1880)

NOMBRE VULGAR: **Mal anuncio, bagre plateado**

NOMBRE VULGAR EN INGLÉS: -

SINONIMOS: -

LOCALIDAD TIPO: **Río Paraná, Río de la Plata**

PRIMERA LOCALIDAD EN ARGENTINA: **Río Paraná, Río de la Plata**

ESTADO DE CONSERVACIÓN: -

OBSERVACIONES: **Endémica**



DETALLE DE LOS REGISTROS

LOCALIDAD	PROVINCIA	CUERPO DE AGUA	CUENCA	REGIÓN	CITA
Río Santiago	Buenos Aires	Río de la Plata	9	EPS	Ringuelet et al., 1967
-	Salta	Riacho Bermejo	20	?	Ringuelet et al., 1967
Ituzaingó	Corrientes	Laguna Ituzaingó	24	EPS	Ringuelet et al., 1967
San Pedro	Buenos Aires	Río Paraná Guazú	37	EPS	Ringuelet et al., 1967
Clorinda	Formosa	Río Paraguay (en Asunción)	13	EPS	Ringuelet et al., 1967
-	-	Río Uruguay	39	?	Ringuelet et al., 1967
-	-	Río Paraná	17	EPS	Ringuelet et al., 1967
Rosario	Santa Fe	Río Paraná	37	EPS	Ringuelet et al., 1967
Monte Caseros	Corrientes	Río Uruguay (tres estaciones en la actual cola del embalse Salto Grande)	39	RUI	Sierra et al., 1977
-	Chaco	Río Bermejo	20	EPS	Martínez, 1983
-	Chaco	Río Paraguay	13	EPS	Martínez, 1983
-	Chaco	Río Paraná medio	17	EPS	Martínez, 1983
Puerto San Isidro	Misiones	Río Uruguay	40	MIS	Bertoletti et al., 1990
-	Misiones	Río Paraná	10	MIS	García, 1992
San Nicolás	Buenos Aires	Río Paraná Guazú	37	EPS	Liotta et al., 1995/96
Concordia	Entre Ríos	Río Uruguay en Salto Grande	39	RUI	Delfino et al., 1997
La Quena	Salta	Río Bermejo	20	POR	Gonzo, 2003
Fortín Belgrano	Salta	Río Bermejo	20	POR	Gonzo, 2003

ORDEN: **Siluriformes**

FAMILIA: **Pimelodidae**

SUBFAMILIA: **Pimelodinae**

Parapimelodus valenciennis (Lütken, 1874)

NOMBRE VULGAR: **Porteñito**

NOMBRE VULGAR EN INGLÉS: -

SINONIMOS: **Parapimelodus valenciennesi**

LOCALIDAD TIPO: **Río de la Plata**

PRIMERA LOCALIDAD EN ARGENTINA: **Río de la Plata**

ESTADO DE CONSERVACIÓN: -

OBSERVACIONES: -



DETALLE DE LOS REGISTROS

LOCALIDAD	PROVINCIA	CUERPO DE AGUA	CUENCA	REGIÓN	CITA
Durazno	-	Delta en Durazno	37	EPS	Ringuelet et al., 1967
Durazno	Entre Ríos	"Delta"	37	EPS	Ringuelet et al., 1967
Punta Lara	Buenos Aires	Río de la Plata	9	EPS	Ringuelet et al., 1967
Rosario	Santa Fe	Río Paraná	37	EPS	Ringuelet et al., 1967
Chascomús	Buenos Aires	Laguna Chascomús	48	SSV	Ringuelet et al., 1967
-	Entre Ríos	Río Uruguay medio	39	RUI	Ringuelet et al., 1967
-	-	Río Paraná	17	EPS	Ringuelet et al., 1967
Santa Fe	Santa Fe	Laguna La Mira y madrejón El Negro en Isla Carabajal	17	EPS	Bonetto et al., 1970a
Cayastá	Santa Fe	Laguna El Tacuaral y Zanjón del Baño, en Isla El Pueblo	17	EPS	Bonetto et al., 1970a
Monte Caseros	Corrientes	Río Uruguay (tres estaciones en la actual cola del embalse Salto Grande)	39	RUI	Sierra et al., 1977
-	Chaco	Río Paraguay	13	EPS	Martínez, 1983
-	Chaco	Río Paraná medio	17	EPS	Martínez, 1983
Concepción del Uruguay	Entre Ríos	Arroyo El Molino	45	RUI	López et al., 1984b
Concordia	Entre Ríos	Río Uruguay en Salto Grande	39	RUI	López et al., 1984b
-	Entre Ríos	Río Uruguay en embalse Salto Grande (6 estaciones)	39	RUI	Prenski y Baigún, 1986
Chascomús	Buenos Aires	Laguna Chascomús	48	SSV	López, 1987
Los Talas	Buenos Aires	Charcas de Los Talas	47	EPS	Almirón, 1989
Santa María	Misiones	Boca del río Ijuí	40	MIS	Bertoletti et al., 1990
Puerto Constanza	Entre Ríos	Río Paraná Guazú	37	EPS	Quintana et al., 1992
San Nicolás	Buenos Aires	Río Paraná Guazú	37	EPS	Liotta et al., 1995/96
Laguna Alsina	Buenos Aires	Laguna Alsina	98	SSV	Miquelarena y López, 1995
Concordia	Entre Ríos	Río Uruguay debajo de Salto Grande	39	RUI	Espinach Ros et al., 1997
Concordia	Entre Ríos	Río Uruguay en Salto Grande	39	RUI	Delfino et al., 1997
Lima	Buenos Aires	Río Paraná de las Palmas	37	EPS	Mercado et al., 1998
Ignacio Correas	Buenos Aires	Arroyo El Pescado y ruta 11	47	EPS	Almirón et al., 2000

Laguna Alsina	Buenos Aires	Laguna Alsina	98	SSV	López et al., 2001
Junín	Buenos Aires	Laguna de Gómez	48	SSV	López et al., 2001
Junín	Buenos Aires	Laguna El Carpincho	48	SSV	López et al., 2001
Lobos	Buenos Aires	Laguna de Lobos	48	SSV	López et al., 2001
Chascomús	Buenos Aires	Laguna Yalca	48	SSV	López et al., 2001
Chascomús	Buenos Aires	Laguna Chascomús	48	SSV	López et al., 2001

ORDEN: **Siluriformes**

FAMILIA: **Pimelodidae**

SUBFAMILIA: **Pimelodinae**

Paulicea luetkeni Steindachner, 1877

NOMBRE VULGAR: **Manguruyú, manguruyú cerdudo**

NOMBRE VULGAR EN INGLÉS: -

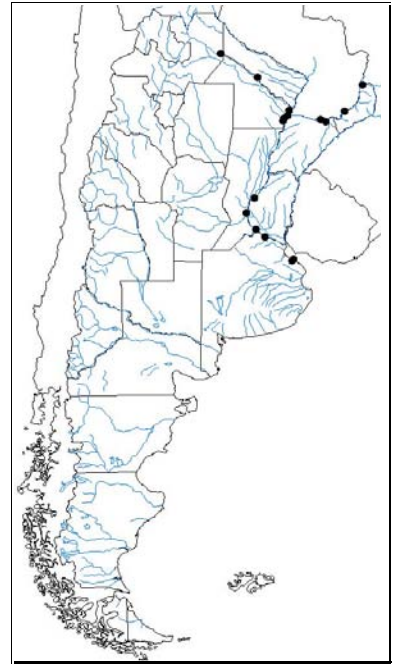
SINONIMOS: -

LOCALIDAD TIPO: **Amazonas medio**

PRIMERA LOCALIDAD EN ARGENTINA: **San Pedro, Bs As**

ESTADO DE CONSERVACIÓN: **Indeterminada (Chebez, 1994; López et al., 2003)**

OBSERVACIONES: **Silfvergrip (1992) lo considera sinónimo de Zungaro zungaro.**



DETALLE DE LOS REGISTROS

LOCALIDAD	PROVINCIA	CUERPO DE AGUA	CUENCA	REGIÓN	CITA
La Plata	Buenos Aires	Río de la Plata	9	EPS	Ringuelet et al., 1967
Río Santiago	Buenos Aires	Río de la Plata	9	EPS	Ringuelet et al., 1967
Corrientes	Corrientes	Río Paraná	17	EPS	Ringuelet et al., 1967
Santa Fe	Santa Fe	Madrejón Don Felipe	17	EPS	Ringuelet et al., 1967
San Pedro	Buenos Aires	Río Paraná	37	EPS	Ringuelet et al., 1967
Corrientes	Corrientes	Río Paraná	17	EPS	Bonetto et al., 1981b
Puerto Gaboto	Santa Fe	Río Coronda	37	EPS	Bonetto et al., 1981b
-	Chaco	Río Paraná medio	17	EPS	Martínez, 1983
-	Chaco	Río Paraguay	13	EPS	Martínez, 1983
-	Formosa	Río Bermejo	20	EPS	López, 1985
-	Misiones	Río Paraná	10	MIS	García, 1992
Ituzaingó	Corrientes	Río Paraná	10	EPS	Oldani et al., 1992
San Nicolás	Buenos Aires	Río Paraná Guazú	37	EPS	Liotta et al., 1995/96
-	Misiones	Río Iguazú	11	MIS	Gómez y Chébez, 1996
Puerto Valle	Corrientes	Río Paraná superior (Nemesio Parma y/o Puerto Valle)	10	EPS	Roa y Permingeat, 1999
Paraje El Destierro	Salta	Río Bermejo	20	POR	Gonzo, 2003

ORDEN: **Siluriformes**

FAMILIA: **Pimelodidae**

SUBFAMILIA: **Pimelodinae**

Pimelodus absconditus Azpelicueta, 1995

NOMBRE VULGAR: -

NOMBRE VULGAR EN INGLÉS: -

SINONIMOS: -

LOCALIDAD TIPO: **San Javier, río Uruguay, Misiones**

PRIMERA LOCALIDAD EN ARGENTINA: **San Javier, río Uruguay, Misiones**

ESTADO DE CONSERVACIÓN: -

OBSERVACIONES: **Endémica**



DETALLE DE LOS REGISTROS

LOCALIDAD	PROVINCIA	CUERPO DE AGUA	CUENCA	REGIÓN	CITA
Calera de Barquín	Entre Ríos	Río Uruguay	39	RUI	Azpelicueta, 1995a
-	Formosa	Laguna Salada	16	EPS	Azpelicueta, 1995a
Ituzaingó	Corrientes	Río Paraná, Isla Apipé Grande	10	EPS	Azpelicueta, 1995a
Esquina	Corrientes	Río Corrientes	24	EPS	Azpelicueta, 1995a
Monte Caseros	Corrientes	Río Uruguay	39	RUI	Azpelicueta, 1995a
Azara	Misiones	Arroyo Chimiray	40	MIS	Azpelicueta, 1995a
Colón	Entre Ríos	Río Uruguay	39	RUI	Azpelicueta, 1995a
San Isidro	Misiones	Río Uruguay	39	MIS	Azpelicueta, 1995a
Garruchos	Corrientes	Río Uruguay	39	MIS	Azpelicueta, 1995a
Posadas	Misiones	Río Paraná	10	MIS	Azpelicueta, 1995a
Candelaria	Misiones	Arroyo Anselmo	12	MIS	Azpelicueta, 1995a
Corrientes	Corrientes	Río Paraná	17	EPS	Azpelicueta, 1995a
San Javier	Misiones	Río Uruguay	40	MIS	Azpelicueta, 1995a

ORDEN: **Siluriformes**

FAMILIA: **Pimelodidae**

SUBFAMILIA: **Pimelodinae**

Pimelodus albicans (Valenciennes, 1840)

NOMBRE VULGAR: **Moncholo**

NOMBRE VULGAR EN INGLÉS: -

SINONIMOS: -

LOCALIDAD TIPO: **Buenos Aires**

PRIMERA LOCALIDAD EN ARGENTINA: **Buenos Aires**

ESTADO DE CONSERVACIÓN: **Vulnerable de atención especial (Orlandini et al., 2001). No amenazada (López et al., 2003)**

OBSERVACIONES: **Endémica**



DETALLE DE LOS REGISTROS

LOCALIDAD	PROVINCIA	CUERPO DE AGUA	CUENCA	REGIÓN	CITA
-	Formosa	Río Paraguay (sin más datos)	13	EPS	Ringuelet et al., 1967
Santa Fe	Santa Fe	Estanque en Santa Fe	17	EPS	Ringuelet et al., 1967
Río Santiago	Buenos Aires	Río Santiago	9	EPS	Ringuelet et al., 1967
Rosario	Santa Fe	Río Paraná	37	EPS	Ringuelet et al., 1967
Sauce bravo	Buenos Aires	Delta bonaerense	37	EPS	Ringuelet et al., 1967
-	-	Río Uruguay	39	?	Ringuelet et al., 1967
Villa María	Córdoba	Río Tercero	31	POR	Bonetto et al., 1971
Carcarañá	Santa Fe	Río Carcarañá	31	EPS	Bonetto et al., 1971
Monte Caseros	Corrientes	Río Uruguay (tres estaciones en la actual cola del embalse Salto Grande)	39	RUI	Sierra et al., 1977
Corrientes	Corrientes	Río Riachuelo (dos estaciones)	23	EPS	Bonetto et al., 1978
-	Chaco	Río Paraná medio	17	EPS	Martínez, 1983
-	Chaco	Río Paraguay	13	EPS	Martínez, 1983
Diamante	Entre Ríos	Lagunas de islas Don José y Don García	17	EPS	Cordiviola de Yuan y Pignalberi de Hassan, 1985
Santa Fe	Santa Fe	Lagunas (19) de llanura aluvial cerca de Santa Fe, en los ríos Colastiné, Tragadero y Sirgadero	17	EPS	Pignalberi de Hassan y Cordiviola de Yuan, 1985
Corrientes	Corrientes	Lagunas (8) de llanura aluvial del río Paraná medio entre Corrientes y Goya	17	EPS	Pignalberi de Hassan y Cordiviola de Yuan, 1985
Termas de Río Hondo	Santiago del Estero	Río Dulce	86	END	Casciotta et al., 1989
Los Talas	Buenos Aires	Charcas de Los Talas	47	EPS	Almirón, 1989
Tranquitas	Tucumán	Río Calera	86	END	Miquelarena et al., 1990
-	Córdoba	Bañados de Saladillo	31	POR	Haro et al., 1991
Villa Reducción	Córdoba	Río Cuarto (tramo medio)	31	POR	Haro et al., 1991
Paso de la Cina	Córdoba	Río Dulce (ambientes lóticos y lénticos)	86	END	Bistoni et al., 1992
-	Formosa	-	16	EPS	Menni et al., 1992

Puerto Constanza	Entre Ríos	Río Paraná Guazú	37	EPS	Quintana et al., 1992
Ituzaingó	Corrientes	Río Paraná	10	EPS	Oldani et al., 1992
-	Misiones	Río Paraná	10	MIS	García, 1992
Trancas	Tucumán	Ríos Tala, Salí y Candelaria (12 estaciones)	86	END	Butí y Miquelarena, 1995
Embalse El Cadillal	Tucumán	Embalse C. Gelsi (El Cadillal)	86	END	Butí, 1995
Vipos	Tucumán	Ríos Vipos, Tapia, Salí y Arroyo India Muerta (7 estaciones)	86	END	Butí y Miquelarena, 1995
San Nicolás	Buenos Aires	Río Paraná Guazú	37	EPS	Liotta et al., 1995/96
La Para	Córdoba	Río Primero	94	END	Haro y Bistoni, 1996
Córdoba	Córdoba	Río Primero	94	END	Haro y Bistoni, 1996
-	Córdoba	Río Dulce	86	END	Haro y Bistoni, 1996
Monte Maíz	Córdoba	Río Saladillo	31	POR	Haro y Bistoni, 1996
Miramar	Córdoba	Río Segundo (desembocadura)	94	END	Haro y Bistoni, 1996
Piedras Blancas	Córdoba	Río Piedras Blancas	31	POR	Haro y Bistoni, 1996
Villa Concepción del Tío	Córdoba	Río Segundo	94	END	Haro y Bistoni, 1996
-	Córdoba	Río Tercero (5 estaciones no discriminadas)	31	POR	Haro et al., 1996
Marull	Córdoba	Canal Plujunta	94	END	Haro y Bistoni, 1996
-	Buenos Aires	Río de la Plata	9	EPS	Nion, 1998
Inrville	Córdoba	Río Carcarañá	31	EPS	Haro et al., 1998
Cruz Alta	Córdoba	Río Carcarañá	31	EPS	Haro et al., 1998
Las Tortugas	Córdoba	Río Carcarañá	31	EPS	Haro et al., 1998
Camilo Aldao	Córdoba	Río Carcarañá	31	EPS	Haro et al., 1998
Vaqueros	Salta	Río Mojotoro	19	POR	Gonzo et al., 1998
Puerto Valle	Corrientes	Río Paraná superior (Nemesio Parma y/o Puerto Valle)	10	EPS	Roa y Permingeat, 1999
Termas de Río Hondo	Santiago del Estero	Embalse Río Hondo	86	END	Butí y Cancino, 1999
Coronel Moldes	Salta	Embalse Cabra Corral	28	POR	Barros et al., 2001b
Chascomús	Buenos Aires	Laguna Vitel	48	SSV	López et al., 2001
Luna Muerta	Salta	Río Bermejo	20	POR	Gonzo, 2003
-	Salta	Río Tala, afl del Salí	86	END	Gonzo, 2003
-	Salta	Río Arenales, afl del Salado	29	POR	Gonzo, 2003
-	Salta	Río Arias, afl del Salado	29	POR	Gonzo, 2003
Rosario de la Frontera	Salta	Río Horcones	85	POR	Gonzo, 2003
-	Salta	Embalse El Tunal	28	POR	Gonzo, 2003
Misión La Paz	Salta	Río Pilcomayo	14	POR	Gonzo, 2003
La Caldera	Salta	Río La Caldera	19	POR	Gonzo, 2003
Fortin Belgrano	Salta	Río Bermejo	20	POR	Gonzo, 2003
Rosario	Santa Fe	Riacho Paranacito y ambientes asociados	37	EPS	Liotta y Giacosa, obs pers
Apolinario Saravia	Salta	Río Dorado	84	POR	Gonzo, 2003
La Quena	Salta	Río Bermejo	20	POR	Gonzo, 2003
-	Santa Fe	Río Carcarañá	31	EPS	Haro, com pers en Menni, 2004

ORDEN: **Siluriformes**

FAMILIA: **Pimelodidae**

SUBFAMILIA: **Pimelodinae**

Pimelodus argenteus Perugia, 1891

NOMBRE VULGAR: **Bagre**

NOMBRE VULGAR EN INGLÉS: -

SINONIMOS: -

LOCALIDAD TIPO: **Río de la Plata y río Paraná**

PRIMERA LOCALIDAD EN ARGENTINA: **Río de la Plata y río Paraná**

ESTADO DE CONSERVACIÓN: **Indeterminada (Chebez, 1994)**

OBSERVACIONES: **Endémica; figura como *Hexanematchthys herzbergii* en Froese y Pauly (2004)**



DETALLE DE LOS REGISTROS

LOCALIDAD	PROVINCIA	CUERPO DE AGUA	CUENCA	REGIÓN	CITA
Estancia Yacaré	Formosa	Riacho Monte Lindo Chico	16	EPS	Ringuelet et al., 1967
Corrientes	Corrientes	Río Paraná	17	EPS	Ringuelet et al., 1967
Santa Fe	Santa Fe	"Santa Fe"	17	EPS	Ringuelet et al., 1967
Formosa	Formosa	Río Paraguay	13	EPS	Ringuelet et al., 1967
Puerto Primavera	Formosa	Río Pilcomayo	14	?	Ringuelet et al., 1967
-	Formosa	Laguna López	14	?	Ringuelet et al., 1967
Ituzaingó	Corrientes	Río Paraná en Isla Apipé Grande	10	EPS	Ringuelet et al., 1967
Curuzú Cuatiá	Corrientes	Arroyo Curuzú Cuatiá ?	43	RUI	Ringuelet et al., 1967
-	Buenos Aires	Río de la Plata	9	EPS	Ringuelet et al., 1967
Santa Catalina	Formosa	Riacho Inglés	16	EPS	Ringuelet et al., 1967
Corrientes	Corrientes	Lagunas (8) de llanura aluvial del río Paraná medio entre Corrientes y Goya	17	EPS	Pignalberi de Hassan y Cordiviola de Yuan, 1985
-	Misiones	Río Paraná	10	MIS	García, 1992
-	Formosa	-	16	EPS	Menni et al., 1992
San Nicolás	Buenos Aires	Río Paraná Guazú	37	EPS	Liotta et al., 1995/96
Hickmann	Salta	Río Bermejo	18	POR	Gonzo, 2003
La Quena	Salta	Río Bermejo	20	POR	Gonzo, 2003
Luna Muerta	Salta	Río Bermejo	20	POR	Gonzo, 2003
Fortín Belgrano	Salta	Río Bermejo	20	POR	Gonzo, 2003

ORDEN: **Siluriformes**

FAMILIA: **Pimelodidae**

SUBFAMILIA: **Pimelodinae**

Pimelodus brevis Marini, Nichols y La Monte, 1933

NOMBRE VULGAR: **Bagre**

NOMBRE VULGAR EN INGLÉS: -

SINONIMOS: -

LOCALIDAD TIPO: **San Fernando, Buenos Aires**

PRIMERA LOCALIDAD EN ARGENTINA: **San Fernando, Buenos Aires**

ESTADO DE CONSERVACIÓN: **Indeterminada (Chebez, 1994; López et al., 2003)**

OBSERVACIONES: **Endémica**



DETALLE DE LOS REGISTROS

LOCALIDAD	PROVINCIA	CUERPO DE AGUA	CUENCA	REGIÓN	CITA
San Fernando	Buenos Aires	Río de la Plata	9	EPS	Ringuelet et al., 1967
Rosario	Santa Fe	Río Paraná	37	EPS	Ringuelet et al., 1967
San Nicolás	Buenos Aires	Río Paraná Guazú	37	EPS	Liotta et al., 1995/96

ORDEN: **Siluriformes**

FAMILIA: **Pimelodidae**

SUBFAMILIA: **Pimelodinae**

Pimelodus maculatus Lacepède, 1803

NOMBRE VULGAR: **Amarillo**

NOMBRE VULGAR EN INGLÉS: -

SINONIMOS: **Pimelodus clarias**, **P. clarias maculatus**

LOCALIDAD TIPO: **Río de la Plata, Ensenada**

PRIMERA LOCALIDAD EN ARGENTINA: **Río de la Plata, Ensenada**

ESTADO DE CONSERVACIÓN: -

OBSERVACIONES: -



DETALLE DE LOS REGISTROS

LOCALIDAD	PROVINCIA	CUERPO DE AGUA	CUENCA	REGIÓN	CITA
Luna Muerta	Salta	Río Piedras	20	POR	Ringuelet et al., 1967
Clorinda	Formosa	Río Paraguay (en Asunción)	13	EPS	Ringuelet et al., 1967
Pirá Virá	Formosa	Riacho Pirá-Virá	16	EPS	Ringuelet et al., 1967
Los Gómez	Tucumán	Río Salí	86	END	Ringuelet et al., 1967
Los Quiroga	Santiago del Estero	Dique Los Quiroga	86	END	Ringuelet et al., 1967
Formosa	Formosa	Esteros Laguna Oca	16	EPS	Ringuelet et al., 1967
Santa Fe	Santa Fe	Estanque en Santa Fe	17	EPS	Ringuelet et al., 1967
San Lorenzo	Salta	-	19	POR	Ringuelet et al., 1967
Magdalena	Buenos Aires	Río de la Plata	9	EPS	Ringuelet et al., 1967
Sauce bravo	Buenos Aires	Delta bonaerense	37	EPS	Ringuelet et al., 1967
Ibicuy	Entre Ríos	Río Paraná Ibicuy	37	EPS	Ringuelet et al., 1967
San Nicolás	Buenos Aires	Río Paraná Guazú	37	EPS	Ringuelet et al., 1967
San Pedro	Buenos Aires	Río Paraná Guazú	37	EPS	Ringuelet et al., 1967
Puerto Primavera	Formosa	Río Pilcomayo	14	?	Ringuelet et al., 1967
Santo Tomé	Santa Fe	Lagunas (dos) en isla El Vado del río Salado	29	EPS	Bonetto et al., 1969
Santo Tomé	Santa Fe	Lagunas (seis) en isla Los Sapos del río Salado	29	EPS	Bonetto et al., 1969
Cayastá	Santa Fe	Laguna El Tacuaral y Zanjón del Baño, en Isla El Pueblo	17	EPS	Bonetto et al., 1970a
Santa Fe	Santa Fe	Laguna La Mira y madrejón El Negro en Isla Carabajal	17	EPS	Bonetto et al., 1970a
Monte Caseros	Corrientes	Río Uruguay (tres estaciones en la actual cola del embalse Salto Grande)	39	RUI	Sierra et al., 1977
Corrientes	Corrientes	Río Riachuelo (dos estaciones)	23	EPS	Bonetto et al., 1978
San Javier	Santa Fe	Laguna Cartagena (km 817 del río Paraná)	17	EPS	Cordiviola de Yuan y Oliveros, 1979
-	Chaco	Río Bermejo	20	EPS	Martínez, 1983
-	Chaco	Río Paraguay	13	EPS	Martínez, 1983
-	Chaco	Río Paraná medio	17	EPS	Martínez, 1983

Santa Fe	Santa Fe	Laguna Los Matadores en la isla Clucellas	30	EPS	Cordiviola de Yuan et al., 1984
Ubajay	Entre Ríos	Arroyo Concepción (dos estaciones)	45	RUI	López et al., 1984b
Santa Fe	Santa Fe	Lagunas (19) de llanura aluvial cerca de Santa Fe, en los ríos Colastiné, Tragadero y Sirgadero	17	EPS	Pignalberi de Hassan y Cordiviola de Yuan, 1985
San Pedro	Buenos Aires	Lagunas de llanura de inundación	37	EPS	Cordiviola de Yuan y Pignalberi de Hassan, 1985
Sauce Viejo	Santa Fe	Laguna el Picaflor	17	EPS	Cordiviola de Yuan y Pignalberi de Hassan, 1985
Corrientes	Corrientes	Lagunas (8) de llanura aluvial del río Paraná medio entre Corrientes y Goya	17	EPS	Pignalberi de Hassan y Cordiviola de Yuan, 1985
-	Entre Ríos	Río Uruguay en embalse Salto Grande (6 estaciones)	39	RUI	Prenski y Baigún, 1986
Paraná	Entre Ríos	Laguna La Cuarentena	17	EPS	Tablado et al., 1988
Formosa	Formosa	Varias lagunas de la llanura aluvial del Río Paraguay	16	EPS	Pignalberi de Hassan y Cordiviola de Yuan, 1988
Chascomús	Buenos Aires	Laguna Chascomús	48	SSV	Iriart y López, 1989
Puerto San Isidro	Misiones	Río Uruguay	40	MIS	Bertoletti et al., 1990
Santa María	Misiones	Boca del río Ijuí	40	MIS	Bertoletti et al., 1990
-	Misiones	Río Paraná	10	MIS	García, 1992
Puerto Constanza	Entre Ríos	Río Paraná Guazú	37	EPS	Quintana et al., 1992
-	Formosa	-	16	EPS	Menni et al., 1992
Berisso	Buenos Aires	Arroyo El Pescado	47	EPS	Almirón, 1992
Ituzaingó	Corrientes	Río Paraná	10	EPS	Oldani et al., 1992
San Nicolás	Buenos Aires	Río Paraná Guazú	37	EPS	Liotta et al., 1995/96
Concordia	Entre Ríos	Río Uruguay debajo de Salto Grande	39	RUI	Espinach Ros et al., 1997
Concordia	Entre Ríos	Río Uruguay en Salto Grande	39	RUI	Delfino et al., 1997
Puerto Valle	Corrientes	Río Paraná superior (Nemesio Parma y/o Puerto Valle)	10	EPS	Roa y Permingeat, 1999
Ignacio Correas	Buenos Aires	Arroyo El Pescado y ruta 11	47	EPS	Almirón et al., 2000
Chascomús	Buenos Aires	Laguna Chascomús	48	SSV	López et al., 2001
Chascomús	Buenos Aires	Laguna Vitel	48	SSV	López et al., 2001
Fortín Belgrano	Salta	Río Bermejo	20	POR	Gonzo, 2003
Victoria	Entre Ríos	Riacho Victoria y ambientes asociados	37	EPS	Liotta y Giacosa, obs pers
Rosario	Santa Fe	Riacho Paranacito y ambientes asociados	37	EPS	Liotta y Giacosa, obs pers
Otamendi	Buenos Aires	Río Paraná de las Palmas	37	EPS	Liotta et al., 2003
Otamendi	Buenos Aires	Canales de drenaje al río Paraná de las Palmas	37	EPS	Liotta et al., 2003
La Quena	Salta	Río Bermejo	20	POR	Gonzo, 2003
-	Santa Fe	Río Carcarañá	31	EPS	Haro, com pers en Menni, 2004
-	Salta	Río Piedras	20	POR	Menni, 2004

ORDEN: **Siluriformes**

FAMILIA: **Pimelodidae**

SUBFAMILIA: **Pimelodinae**

Pimelodus misteriosus Azpelicueta, 1998

NOMBRE VULGAR: -

NOMBRE VULGAR EN INGLÉS: -

SINONIMOS: -

LOCALIDAD TIPO: **Arroyo Anselmo, Candelaria, Misiones**

PRIMERA LOCALIDAD EN ARGENTINA: **Arroyo Anselmo, Candelaria, Misiones**

ESTADO DE CONSERVACIÓN: -

OBSERVACIONES: **Endémica**



DETALLE DE LOS REGISTROS

LOCALIDAD	PROVINCIA	CUERPO DE AGUA	CUENCA	REGIÓN	CITA
-	Corrientes	Esteros del río Santa Lucía	23	EPS	Azpelicueta, 1998
Nemesio Parma	Misiones	Río Paraná	10	MIS	Azpelicueta, 1998
San Lorenzo	Corrientes	Río Riachuelo	23	EPS	Azpelicueta, 1998
Resistencia	Chaco	Isla Tragadero, cerca de Resistencia	17	EPS	Azpelicueta, 1998
Puerto Oro Verde	Misiones	Río Paraná	10	MIS	Azpelicueta, 1998
Tres Fronteras	Misiones	Río Paraná cerca de la desemb del río Iguazú	11	MIS	Azpelicueta, 1998
Eldorado	Misiones	Río Paraná superior	10	MIS	Azpelicueta, 1998
Corrientes	Corrientes	Río Paraná	17	EPS	Azpelicueta, 1998
Ituzaingó	Corrientes	Río Paraná en Isla Apipé Grande	10	EPS	Azpelicueta, 1998
Candelaria	Misiones	Arroyo Anselmo	12	MIS	Azpelicueta, 1998

ORDEN: **Siluriformes**

FAMILIA: **Pimelodidae**

SUBFAMILIA: **Pimelodinae**

Pimelodus ornatus Kner, 1858

NOMBRE VULGAR: **Bagre, cabezudo**

NOMBRE VULGAR EN INGLÉS: -

SINONIMOS: -

LOCALIDAD TIPO: **Surinam; río Negro; Cuiabá**

PRIMERA LOCALIDAD EN ARGENTINA: **Río Paraguay**

ESTADO DE CONSERVACIÓN: **Indeterminada (Chebez, 1994; López et al., 2003)**

OBSERVACIONES: -



DETALLE DE LOS REGISTROS

LOCALIDAD	PROVINCIA	CUERPO DE AGUA	CUENCA	REGIÓN	CITA
Corrientes	Corrientes	Río Paraná	17	EPS	Ringuelet et al., 1967
Clorinda	Formosa	Río Paraguay (en Asunción)	13	EPS	Ringuelet et al., 1967
-	Formosa	Riacho Pazú-Zu	14	?	Ringuelet et al., 1967
Ituzaingó	Corrientes	Río Paraná en Isla Apipé Grande	10	EPS	Ringuelet et al., 1967
-	Salta	Cuenca del río Bermejo	20	POR	Ringuelet, 1975
Santa Ana	Misiones	Arroyo Yabebirí	12	MIS	Braga y Azpelicueta, 1986
-	Misiones	Río Paraná	10	MIS	García, 1992
Puerto Valle	Corrientes	Río Paraná superior (Nemesio Parma y/o Puerto Valle)	10	EPS	Roa y Permingeat, 1999

ORDEN: **Siluriformes**

FAMILIA: **Pimelodidae**

SUBFAMILIA: **Pimelodinae**

Pimelodus ortmanni Haseman, 1911

NOMBRE VULGAR: -

NOMBRE VULGAR EN INGLÉS: -

SINONIMOS: -

LOCALIDAD TIPO: **Río Iguazú, en Puerto União da Victoria,
Brasil**

PRIMERA LOCALIDAD EN ARGENTINA: **Misiones**

ESTADO DE CONSERVACIÓN: -

OBSERVACIONES: **Citada con dudas por Gómez y Chébez,
1996**



DETALLE DE LOS REGISTROS

LOCALIDAD	PROVINCIA	CUERPO DE AGUA	CUENCA	REGIÓN	CITA
-	Misiones	Río Iguazú	11	MIS	Gómez y Chébez, 1996

ORDEN: **Siluriformes**

FAMILIA: **Pimelodidae**

SUBFAMILIA: **Pimelodinae**

Pinirampus pinirampu (Spix y Agassiz, 1829)

NOMBRE VULGAR: **Patí de aleta negra**

NOMBRE VULGAR EN INGLÉS: **Flatwhiskered catfish**

SINONIMOS: **Pinirampus argentinus, Perugia argentina**

LOCALIDAD TIPO: **Río Paraná en Posadas, Misiones**

PRIMERA LOCALIDAD EN ARGENTINA: **Río Paraná en Posadas, Misiones**

ESTADO DE CONSERVACIÓN: **Indeterminada (Chebez, 1994; López et al., 2003)**

OBSERVACIONES: **Figura como Luciopimelodus argentinus en López et al., 2003**



DETALLE DE LOS REGISTROS

LOCALIDAD	PROVINCIA	CUERPO DE AGUA	CUENCA	REGIÓN	CITA
-	Entre Ríos	Río Paraná	17	EPS	Ringuelet et al., 1967
San Lorenzo	Santa Fe	Río Paraná	37	EPS	Ringuelet et al., 1967
La Plata	Buenos Aires	Río de la Plata	9	EPS	Ringuelet et al., 1967
-		"río Paraná inferior"	37	EPS	Ringuelet et al., 1967
-	Corrientes	Esteros del Iberá	24	EPS	Bonetto et al., 1981a
-	Chaco	Río Paraná medio	17	EPS	Martínez, 1983
-	Misiones	Río Paraná	10	MIS	García, 1992
-	Entre Ríos	Arroyo Brazo Chico	45	RUI	Protogino, 1992
San Nicolás	Buenos Aires	Río Paraná Guazú	37	EPS	Liotta et al., 1995/96

ORDEN: **Siluriformes**

FAMILIA: **Pimelodidae**

SUBFAMILIA: **Pimelodinae**

Pseudoplatystoma coruscans (Spix y Agassiz, 1829)

NOMBRE VULGAR: **Surubí pintado**

NOMBRE VULGAR EN INGLÉS: **Spotted sorubim**

SINONIMOS: **P. coruscans**

LOCALIDAD TIPO: **Río San Francisco, Brasil**

PRIMERA LOCALIDAD **Buenos Aires**

EN ARGENTINA:

ESTADO DE CONSERVACIÓN: -

OBSERVACIONES: -



DETALLE DE LOS REGISTROS

LOCALIDAD	PROVINCIA	CUERPO DE AGUA	CUENCA	REGIÓN	CITA
Clorinda	Formosa	Río Paraguay (en Asunción)	13	EPS	Ringuelet et al., 1967
Buenos Aires	Buenos Aires	Río de la Plata	9	EPS	Ringuelet et al., 1967
San Nicolás	Buenos Aires	Río Paraná Guazú	37	EPS	Ringuelet et al., 1967
La Plata	Buenos Aires	Río de la Plata	9	EPS	Ringuelet et al., 1967
Santa Fe	Santa Fe	Laguna Setúbal	29	EPS	Ringuelet et al., 1967
-	-	Río Uruguay	39	?	Ringuelet et al., 1967
Corrientes	Corrientes	Río Paraná	17	EPS	Ringuelet et al., 1967
Santa Fe	Santa Fe	Laguna La Mira y madrejón El Negro en Isla Carabajal	17	EPS	Bonetto et al., 1970a
Monte Caseros	Corrientes	Río Uruguay (tres estaciones en la actual cola del embalse Salto Grande)	39	RUI	Sierra et al., 1977
Corrientes	Corrientes	Río Riachuelo (dos estaciones)	23	EPS	Bonetto et al., 1978
Corrientes	Corrientes	Río Paraná	17	EPS	Bonetto et al., 1981b
-	Chaco	Río Paraná medio	17	EPS	Martinez, 1983
-	Chaco	Río Paraguay	13	EPS	Martinez, 1983
Corrientes	Corrientes	Lagunas (8) de llanura aluvial del río Paraná medio entre Corrientes y Goya	17	EPS	Pignalberi de Hassan y Cordiviola de Yuan, 1985
-	Entre Ríos	Río Uruguay en embalse Salto Grande (6 estaciones)	39	RUI	Prenski y Baigún, 1986
Formosa	Formosa	Varias lagunas de la llanura aluvial del Río Paraguay	16	EPS	Pignalberi de Hassan y Cordiviola de Yuan, 1988
Paraná	Entre Ríos	Laguna La Cuarentena	17	EPS	Tablado et al., 1988
Ituzaingó	Corrientes	Río Paraná	10	EPS	Oldani et al., 1992
-	Misiones	Río Paraná	10	MIS	García, 1992
Puerto Constanza	Entre Ríos	Río Paraná Guazú	37	EPS	Quintana et al., 1992
Puerto Pinares	Misiones	Río Paraná	10	MIS	Hirt de Kunkel y Flores, 1993
Oro Verde	Misiones	Río Paraná	10	MIS	Hirt de Kunkel y Flores, 1993
Puerto Iguazú	Misiones	Río Paraná	10	MIS	Hirt de Kunkel y Flores, 1993
Candelaria	Misiones	Río Paraná	10	MIS	Hirt de Kunkel y Flores, 1993
San Nicolás	Buenos Aires	Río Paraná Guazú	37	EPS	Liotta et al., 1995/96

Concordia	Entre Ríos	Río Uruguay en Salto Grande	39	RUI	Delfino et al., 1997
Concordia	Entre Ríos	Río Uruguay debajo de Salto Grande	39	RUI	Espinach Ros et al., 1997
Puerto Valle	Corrientes	Río Paraná superior (Nemesio Parma y/o Puerto Valle)	10	EPS	Roa y Permingeat, 1999
Termas de Río Hondo	Santiago del Estero	Embalse Río Hondo	86	END	Butí y Cancino, 1999
La Quena	Salta	Río Bermejo	20	POR	Gonzo, 2003
Fortín Belgrano	Salta	Río Bermejo	20	POR	Gonzo, 2003
Victoria	Entre Ríos	Riacho Barrancoso y ambientes asociados	37	EPS	Liotta y Giacosa, obs pers
Rosario	Santa Fe	Riacho Paranacito y ambientes asociados	37	EPS	Liotta y Giacosa, obs pers
-	Salta	Cuenca del río Pilcomayo	14	POR	Gonzo, 2003

ORDEN: **Siluriformes**

FAMILIA: **Pimelodidae**

SUBFAMILIA: **Pimelodinae**

Pseudoplatystoma fasciatum (Linnaeus, 1766)

NOMBRE VULGAR: **Surubí atigrado**

NOMBRE VULGAR EN INGLÉS: **Barred sorubim**

SINONIMOS: -

LOCALIDAD TIPO: **Brasil; Surinam**

PRIMERA LOCALIDAD EN ARGENTINA: **Río Paraná**

ESTADO DE CONSERVACIÓN: **Indeterminada (Chebez, 1994; López et al., 2003)**

OBSERVACIONES: -



DETALLE DE LOS REGISTROS

LOCALIDAD	PROVINCIA	CUERPO DE AGUA	CUENCA	REGIÓN	CITA
-	-	Río Uruguay	39	?	Ringuelet et al., 1967
Paso de los Libres	Corrientes	Río Uruguay en Uruguayana	39	RUI	Ringuelet et al., 1967
Santa Fe	Santa Fe	Río Paraná	17	EPS	Ringuelet et al., 1967
Monte Caseros	Corrientes	Río Uruguay (tres estaciones en la actual cola del embalse Salto Grande)	39	RUI	Sierra et al., 1977
Corrientes	Corrientes	Río Riachuelo (dos estaciones)	23	EPS	Bonetto et al., 1978
-	Chaco	Río Paraná medio	17	EPS	Martínez, 1983
-	Chaco	Río Paraguay	13	EPS	Martínez, 1983
Paraná	Entre Ríos	Laguna La Cuarentena	17	EPS	Tablado et al., 1988
-	Misiones	Río Paraná	10	MIS	García, 1992
Ituzaingó	Corrientes	Río Paraná	10	EPS	Oldani et al., 1992
Puerto Constanza	Entre Ríos	Río Paraná Guazú	37	EPS	Quintana et al., 1992
San Nicolás	Buenos Aires	Río Paraná Guazú	37	EPS	Liotta et al., 1995/96
-	Buenos Aires	Río de la Plata	9	EPS	Nion, 1999
Puerto Valle	Corrientes	Río Paraná superior (Nemesio Parma y/o Puerto Valle)	10	EPS	Roa y Permingeat, 1999

ORDEN: **Siluriformes**

FAMILIA: **Pimelodidae**

SUBFAMILIA: **Pimelodinae**

Sorubim lima (Bloch y Schneider, 1801)

NOMBRE VULGAR: **Cucharón**

NOMBRE VULGAR EN INGLÉS: **Duckbill catfish**

SINONIMOS: -

LOCALIDAD TIPO: **"Flumine Maranh Brasiliae"**

PRIMERA LOCALIDAD EN ARGENTINA: **Santa Fe**

ESTADO DE CONSERVACIÓN: -

OBSERVACIONES: **De importancia ornamental (Gómez et al., 1993/94)**



DETALLE DE LOS REGISTROS

LOCALIDAD	PROVINCIA	CUERPO DE AGUA	CUENCA	REGIÓN	CITA
Luna Muerta	Salta	Río Bermejo	20	POR	Ringuelet et al., 1967
San Nicolás	Buenos Aires	Río Paraná Guazú	37	EPS	Ringuelet et al., 1967
Corrientes	Corrientes	Río Paraná	17	EPS	Ringuelet et al., 1967
Ituzaingó	Corrientes	Río Paraná en Isla Apipé Grande	10	EPS	Ringuelet et al., 1967
Puerto Primavera	Formosa	Río Pilcomayo	14	?	Ringuelet et al., 1967
Santa Catalina	Formosa	Riacho Inglés	16	EPS	Ringuelet et al., 1967
Clorinda	Formosa	Río Paraguay (en Asunción)	13	EPS	Ringuelet et al., 1967
Santa Fe	Santa Fe	Río Paraná	17	EPS	Ringuelet et al., 1967
Empedrado	Corrientes	Río Paraná	17	EPS	Ringuelet et al., 1967
-	Entre Ríos	Río Paraná	17	EPS	Ringuelet et al., 1967
Posadas	Misiones	Río Paraná	10	MIS	Ringuelet et al., 1967
Rosario	Santa Fe	Río Paraná	37	EPS	Ringuelet et al., 1967
Monte Caseros	Corrientes	Río Uruguay (tres estaciones en la actual cola del embalse Salto Grande)	39	RUI	Sierra et al., 1977
Corrientes	Corrientes	Río Riachuelo (dos estaciones)	23	EPS	Bonetto et al., 1978
-	Chaco	Río Bermejo	20	EPS	Martínez, 1983
-	Chaco	Río Paraguay	13	EPS	Martínez, 1983
-	Chaco	Río Paraná medio	17	EPS	Martínez, 1983
Concepción del Uruguay	Entre Ríos	Arroyo El Molino	45	RUI	López et al., 1984b
Concordia	Entre Ríos	Río Uruguay en Salto Grande	39	RUI	López et al., 1984b
Santa Fe	Santa Fe	Lagunas (19) de llanura aluvial cerca de Santa Fe, en los ríos Colastiné, Tragadero y Sirgadero	17	EPS	Pignalberi de Hassan y Cordiviola de Yuan, 1985
Corrientes	Corrientes	Lagunas (8) de llanura aluvial del río Paraná medio entre Corrientes y Goya	17	EPS	Pignalberi de Hassan y Cordiviola de Yuan, 1985
-	Entre Ríos	Río Uruguay en embalse Salto Grande (6 estaciones)	39	RUI	Premski y Baigún, 1986
Paraná	Entre Ríos	Laguna La Cuarentena	17	EPS	Tablado et al., 1988
Los Talas	Buenos Aires	Charcas de Los Talas	47	EPS	Almirón, 1989

Santa María	Misiones	Boca del río Ijuí	40	MIS	Bertoletti et al., 1990
-	Misiones	Río Paraná	10	MIS	García, 1992
-	Buenos Aires	Río de la Plata	9	EPS	Almirón et al., 1992
Ituzaingó	Corrientes	Río Paraná	10	EPS	Oldani et al., 1992
-	Formosa	-	16	EPS	Menni et al., 1992
Puerto Constanza	Entre Ríos	Río Paraná Guazú	37	EPS	Quintana et al., 1992
San Nicolás	Buenos Aires	Río Paraná Guazú	37	EPS	Liotta et al., 1995/96
Concordia	Entre Ríos	Río Uruguay en Salto Grande	39	RUI	Delfino et al., 1997
Lima	Buenos Aires	Río Paraná de las Palmas	37	EPS	Mercado et al., 1998
Puerto Valle	Corrientes	Río Paraná superior (Nemesio Parma y/o Puerto Valle)	10	EPS	Roa y Permingeat, 1999
Manuel Elordi	Salta	Río Bermejo	20	POR	Gonzo, 2003
La Quena	Salta	Río Bermejo	20	POR	Gonzo, 2003
Fortín Belgrano	Salta	Río Bermejo	20	POR	Gonzo, 2003

ORDEN: **Siluriformes**

FAMILIA: **Pimelodidae**

SUBFAMILIA: **Pimelodinae**

Steindachneridion scripta (Miranda-Ribeiro, 1918)

NOMBRE VULGAR: **Bagre, bagre cabezón**

NOMBRE VULGAR EN INGLÉS: -

SINONIMOS: **Steindachneridion inscripta**

LOCALIDAD TIPO: **Itaqui, RS do Sul, Brasil**

PRIMERA LOCALIDAD EN ARGENTINA: **Arroyo Grande, cerca de Concordia**

ESTADO DE CONSERVACIÓN: **Rara (Chebez, 1994; López et al., 2003)**

OBSERVACIONES: -



DETALLE DE LOS REGISTROS

LOCALIDAD	PROVINCIA	CUERPO DE AGUA	CUENCA	REGIÓN	CITA
Concordia	Entre Ríos	Río Uruguay, en Salto Grande	39	RUI	Ringuelet et al., 1967
Santo Domingo	Misiones	Río Iguazú superior, cerca del Arroyo Yacuí	11	MIS	Gomez y Somay, 1985a
Parque Iguazú	Misiones	Río Iguazú superior, cerca de Puerto Canoas	11	MIS	Gomez y Somay, 1985a
Concordia	Entre Ríos	Río Uruguay, embalse Salto Grande	39	RUI	Gomez y Somay, 1985a
Ituzaingó	Corrientes	Río Paraná	10	EPS	Liotta, inédito
Concordia	Entre Ríos	Río Uruguay debajo de Salto Grande	39	RUI	Espinach Ros et al., 1997
Concordia	Entre Ríos	Río Uruguay en Salto Grande	39	RUI	Delfino et al., 1997

ORDEN: **Siluriformes**

FAMILIA: **Pimelodidae**

SUBFAMILIA: **Pimelodinae**

Zungaro zungaro (Humboldt, 1821)

NOMBRE VULGAR: **Manguruyú amarillo**

NOMBRE VULGAR EN INGLÉS: -

SINONIMOS: **Pseudopimelodus zungaro zungaro**

LOCALIDAD TIPO: **Río Marañón, afl Amazonas, Perú**

PRIMERA LOCALIDAD EN ARGENTINA: **Confluencia del Paraná y el Río de la Plata**

ESTADO DE CONSERVACIÓN: -

OBSERVACIONES: -



DETALLE DE LOS REGISTROS

LOCALIDAD	PROVINCIA	CUERPO DE AGUA	CUENCA	REGIÓN	CITA
Rosario	Santa Fe	Río Paraná	37	EPS	Ringuelet et al., 1967
San Pedro	Buenos Aires	Río Paraná Guazú	37	EPS	Ringuelet et al., 1967
-	Buenos Aires	Delta bonaerense	37	EPS	Ringuelet et al., 1967
Concordia	Entre Ríos	Río Uruguay	39	RUI	Ringuelet et al., 1967
-	Formosa	Río Paraguay (sin más datos)	13	EPS	Ringuelet et al., 1967
-	Buenos Aires	Río de la Plata	9	EPS	Ringuelet et al., 1967
Monte Caseros	Corrientes	Río Uruguay (tres estaciones en la actual cola del embalse Salto Grande)	39	RUI	Sierra et al., 1977
-	Chaco	Río Paraná medio	17	EPS	Martínez, 1983
-	Chaco	Río Paraguay	13	EPS	Martínez, 1983
Concordia	Entre Ríos	Río Uruguay en Salto Grande	39	RUI	López et al., 1984b
-	Entre Ríos	Río Uruguay en embalse Salto Grande (6 estaciones)	39	RUI	Prenski y Baigún, 1986
Puerto San Isidro	Misiones	Río Uruguay	40	MIS	Bertoletti et al., 1990
-	Misiones	Río Paraná	10	MIS	García, 1992
San Nicolás	Buenos Aires	Río Paraná Guazú	37	EPS	Liotta et al., 1995/96
Concordia	Entre Ríos	Río Uruguay debajo de Salto Grande	39	RUI	Espinach Ros et al., 1997
Hito 1	Salta	Cuenca del río Pilcomayo	14	POR	Gonzo, 2003
La Quena	Salta	Río Bermejo	20	POR	Gonzo, 2003
Paraje Alto Alegre	Salta	Río Juramento	28	POR	Gonzo, 2003

ORDEN: **Siluriformes**

FAMILIA: **Pimelodidae**

SUBFAMILIA: **Heptapterinae**

Heptapterus mustelinus (Valenciennes, 1835)

NOMBRE VULGAR: **Bagre anguila**

NOMBRE VULGAR EN INGLÉS: -

SINONIMOS: **Heptapterus eigenmanni**

LOCALIDAD TIPO: **Río de la Plata**

PRIMERA LOCALIDAD **Río de la Plata**

EN ARGENTINA:

ESTADO DE CONSERVACIÓN: **Indeterminada (Chebez, 1994);
Vulnerable de Máxima Prioridad
(Orlandini et al., 2001; López et al.,
2003)**

OBSERVACIONES:



DETALLE DE LOS REGISTROS

LOCALIDAD	PROVINCIA	CUERPO DE AGUA	CUENCA	REGIÓN	CITA
-	Buenos Aires	Río de la Plata (sin más datos)	9	EPS	Ringuelet et al., 1967
Orán	Salta	-	18	POR	Ringuelet et al., 1967
Trancas	Tucumán	-	86	END	Ringuelet et al., 1967
Apolinario Saravía	Salta	Río Dorado	84	POR	Ringuelet et al., 1967
-	Corrientes	Arroyo El Arrozal	#¡Núm!	?	Ringuelet et al., 1967
Estación Río Piedras	Salta	Río Piedras, afluente del Salado	29	POR	Ringuelet et al., 1967
-		"río Paraná inferior"	37	EPS	Ringuelet et al., 1967
Cochuna	Tucumán	Río Cochuna	86	END	Ringuelet et al., 1967
San Pedro de Colalao	Tucumán	Río Tacanas	86	END	Ringuelet et al., 1967
-	Catamarca	Arroyo del Tala	90	POC	Ringuelet, 1975
Monte Caseros	Corrientes	Arroyos afluentes del río Uruguay	45	RUI	Sierra et al., 1977
Ubajay	Entre Ríos	Arroyo Los Loros, en PN El Palmar	45	RUI	Fernández Santos et al., 1982
Ubajay	Entre Ríos	Arroyo El Palmar, en PN El Palmar	45	RUI	Fernández Santos et al., 1982
-	Salta	-	21	POR	Arratia et al., 1983
-	Salta	Río Calchaquí, afluente del Salado o Juramento	28	POR	Arratia et al., 1983
-	Catamarca	-	#¡Núm!	?	Arratia et al., 1983
Colonia Hugues	Entre Ríos	Arroyo El Pelado	45	RUI	López et al., 1984b
Río Segundo	Córdoba	Río Segundo	94	END	Bistoni et al., 1986
Vipos	Tucumán	Puente en Vipos	86	END	Miquelarena et al., 1990
-	Buenos Aires	Río Reconquista	36	EPS	López, 1990b
Tranquitas	Tucumán	Río Calera	86	END	Miquelarena et al., 1990
Tapia	Tucumán	Río Tapia	86	END	Miquelarena et al., 1990
El Aserradero	Tucumán	Arroyo Artaza	86	END	Miquelarena et al., 1990

-	Santiago del Estero	-	?	López et al., 1994	
Vipos	Tucumán	Ríos Vipos, Tapia, Salí y Arroyo India Muerta (7 estaciones)	86	END	Butí y Miquelarena, 1995
San Pedro de Colalao	Tucumán	Río Acequiones (6 estaciones)	86	END	Butí y Miquelarena, 1995
Trancas	Tucumán	Ríos Tala, Salí y Candelaria (12 estaciones)	86	END	Butí y Miquelarena, 1995
Choromoro	Tucumán	Río Choromoro (7 estaciones)	86	END	Butí y Miquelarena, 1995
Villa Los Molinos	Córdoba	Dique Los Molinos	94	END	Haro y Bistoni, 1996
Santa Ana	Misiones	Arroyo Yabebirí	12	MIS	Gómez y Chébez, 1996
-	Córdoba	Río Tercero (5 estaciones no discriminadas)	31	POR	Haro et al., 1996
Marull	Córdoba	Canal Plujunta	94	END	Haro y Bistoni, 1996
Vaqueros	Salta	Río Mojotoro	19	POR	Gonzo et al., 1998
La Caldera	Salta	Río La Caldera	19	POR	Gonzo et al., 1998
Mojotoro	Salta	Arroyo Gallinato	19	POR	Gonzo et al., 1998
Inriville	Córdoba	Río Carcarañá	31	EPS	Haro et al., 1998
Arrecifes	Buenos Aires	Río Arrecifes (varias localidades)	35	EPS	Liotta, 2000
Salta	Salta	Río Arias, afl del Salado	29	POR	Barros et al., 2001a
Paraje Las Garzas	Salta	Río Arenales, afl del Salado	29	POR	Barros et al., 2001a
Salta	Salta	Río Arenales, afl del Salado	29	POR	Barros et al., 2001a
Paraje La Ciénaga	Salta	Río Arias, afl del Salado	29	POR	Nieva et al., 2001
Aristóbulo del Valle	Misiones	Arroyo Cuñá Pirú	12	MIS	Miquelarena et al., 2002
Villa Anizacate	Córdoba	Río Anizacate	94	END	Dillon y Haro, 2002
-	Córdoba	Río Segundo	94	END	Bistoni y Hued, 2002
PN El Rey	Salta	Río Popayán	20	POR	Gonzo, 2003
Cabeza de Buey	Salta	Río Juramento	29	POR	Gonzo, 2003
San Martín del Tabacal	Salta	Vado Hondo	18	POR	Gonzo, 2003
-	Santa Fe	Río Carcarañá	31	EPS	Haro, com pers en Menni, 2004

ORDEN: **Siluriformes**

FAMILIA: **Pimelodidae**

SUBFAMILIA: **Heptapterinae**

Imparfinis cochabambae (Fowler, 1940)

NOMBRE VULGAR: ?

NOMBRE VULGAR EN INGLÉS: -

SINONIMOS: **Pimelodella cochabambae**

LOCALIDAD TIPO: **Boca Chapare, Bolivia**

PRIMERA LOCALIDAD EN ARGENTINA: **Río Bermejo en Salta**

ESTADO DE CONSERVACIÓN: -

OBSERVACIONES: -



DETALLE DE LOS REGISTROS

LOCALIDAD	PROVINCIA	CUERPO DE AGUA	CUENCA	REGIÓN	CITA
-	Salta	Río Bermejo	#¡Núm!	POR	Castello et al., 1978

ORDEN: **Siluriformes**

FAMILIA: **Pimelodidae**

SUBFAMILIA: **Heptapterinae**

Imparfinis hollandi Haseman, 1911

NOMBRE VULGAR: **Bagre anguila**

NOMBRE VULGAR EN INGLÉS: -

SINONIMOS: **Pariolius hollandi**

LOCALIDAD TIPO: **Río Iguazú, en Puerto União da Victoria, Brasil**

PRIMERA LOCALIDAD EN ARGENTINA: **Arroyo Ibicuí, Misiones**

ESTADO DE CONSERVACIÓN: -

OBSERVACIONES: -



DETALLE DE LOS REGISTROS

LOCALIDAD	PROVINCIA	CUERPO DE AGUA	CUENCA	REGIÓN	CITA
Parque Iguazú	Misiones	Arroyo Ibicuí	11	MIS	Gómez y Somay, 1989

ORDEN: **Siluriformes**

FAMILIA: **Pimelodidae**

SUBFAMILIA: **Heptapterinae**

Myoglanis collettii (Steindachner, 1881)

NOMBRE VULGAR: ?

NOMBRE VULGAR EN INGLÉS: -

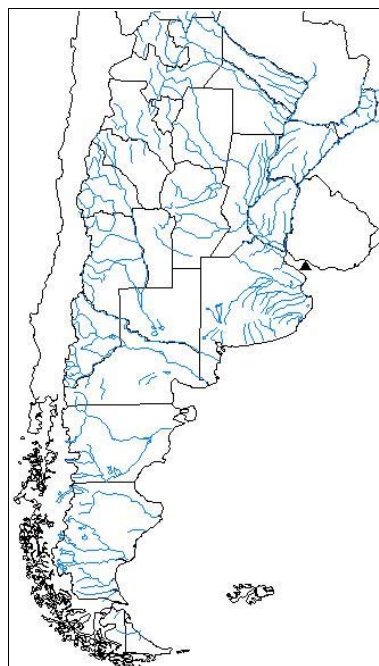
SINONIMOS: **Heptapterus collettii**

LOCALIDAD TIPO: **"Maldonado oder aus dem La Plata?"**

PRIMERA LOCALIDAD
EN ARGENTINA: -

ESTADO DE CONSERVACIÓN: **Indeterminada (Chebez, 1994).
Vulnerable de Máxima Prioridad
(López et al., 2003)**

OBSERVACIONES: **Bockmann y de Pinna (2004) consideran
por un error de localidad se asignó
erróneamente la especie a Myoglanis, un
género neotropical**



DETALLE DE LOS REGISTROS

LOCALIDAD	PROVINCIA	CUERPO DE AGUA	CUENCA	REGIÓN	CITA
-	Buenos Aires	Río de la Plata (Maldonado?)	9	EPS	Ringuelet et al., 1967

ORDEN: **Siluriformes**

FAMILIA: **Pimelodidae**

SUBFAMILIA: **Heptapterinae**

Pimelodella cristata (Müller y Troschel, 1848)

NOMBRE VULGAR: ?

NOMBRE VULGAR EN INGLÉS: -

SINONIMOS: -

LOCALIDAD TIPO: **Río Takutu, río Mahú, Guyana**

PRIMERA LOCALIDAD EN ARGENTINA: **Tucumán**

ESTADO DE CONSERVACIÓN: -

OBSERVACIONES: -



DETALLE DE LOS REGISTROS

LOCALIDAD	PROVINCIA	CUERPO DE AGUA	CUENCA	REGIÓN	CITA
-	Tucumán	-	-	?	Ringuelet et al., 1967

ORDEN: **Siluriformes**

FAMILIA: **Pimelodidae**

SUBFAMILIA: **Heptapterinae**

Pimelodella gracilis (Valenciennes, 1836)

NOMBRE VULGAR: **Quitásueño**

NOMBRE VULGAR EN INGLÉS: **Graceful pimelodella**

SINONIMOS: -

LOCALIDAD TIPO: **Río Paraná en la provincia de Corrientes**

PRIMERA LOCALIDAD EN ARGENTINA: **Río Paraná en la provincia de Corrientes**

ESTADO DE CONSERVACIÓN: -

OBSERVACIONES: -



DETALLE DE LOS REGISTROS

LOCALIDAD	PROVINCIA	CUERPO DE AGUA	CUENCA	REGIÓN	CITA
Formosa	Formosa	Esteros Laguna Oca	16	EPS	Ringuelet et al., 1967
San Nicolás	Buenos Aires	Río Paraná Guazú	37	EPS	Ringuelet et al., 1967
Ituzaingó	Corrientes	Laguna Ituzaingó	24	EPS	Ringuelet et al., 1967
San Pedro	Buenos Aires	Río Paraná Guazú	37	EPS	Ringuelet et al., 1967
Chicligasta	Tucumán	Río Marapa	86	END	Ringuelet et al., 1967
Corrientes	Corrientes	Río Paraná	17	EPS	Ringuelet et al., 1967
Santa Fe	Santa Fe	"Santa Fe"	17	EPS	Ringuelet et al., 1967
Rosario	Santa Fe	Río Paraná	37	EPS	Ringuelet et al., 1967
Paso de los Libres	Corrientes	Río Uruguay en Uruguayana	39	RUI	Ringuelet et al., 1967
-	Formosa	Río Pilcomayo (sin más datos)	14	?	Ringuelet et al., 1967
-	Formosa	Río Paraguay (sin más datos)	13	EPS	Ringuelet et al., 1967
Ituzaingó	Corrientes	Río Paraná en Isla Apipé Grande	10	EPS	Ringuelet et al., 1967
Corrientes	Corrientes	Río Riachuelo (dos estaciones)	23	EPS	Bonetto et al., 1978
Resistencia	Chaco	Lagunas Pelón y Ferré (km 1216 del río Paraná)	17	EPS	Cordiviola de Yuan y Oliveros, 1979
Ramadita	Chaco	Lagunas Sombrero y Bella (km 1170 del río Paraná)	17	EPS	Cordiviola de Yuan y Oliveros, 1979
Puerto Piracuacito	Santa Fe	Laguna Yuruhatá (km 1085 del río Paraná)	17	EPS	Cordiviola de Yuan y Oliveros, 1979
Reconquista	Santa Fe	Laguna San Jerónimo (km 960 del río Paraná)	17	EPS	Cordiviola de Yuan y Oliveros, 1979
San Javier	Santa Fe	Laguna Cartagena (km 817 del río Paraná)	17	EPS	Cordiviola de Yuan y Oliveros, 1979
San Javier	Santa Fe	Laguna La Gabriela (km 825 del río Paraná)	17	EPS	Cordiviola de Yuan y Oliveros, 1979
-	Corrientes	Esteros del Iberá	24	EPS	Bonetto et al., 1981a
-	Chaco	Río Bermejo	20	EPS	Martínez, 1983
-	Chaco	Río Paraná medio	17	EPS	Martínez, 1983
-	Chaco	Río Paraguay	13	EPS	Martínez, 1983
Santa Fe	Santa Fe	Laguna Los Matadores en la isla Ciucellas	30	EPS	Cordiviola de Yuan et al., 1984

Corrientes	Corrientes	Lagunas (8) de llanura aluvial del río Paraná medio entre Corrientes y Goya	17	EPS	Pignalberi de Hassan y Cordiviola de Yuan, 1985
Santa Fe	Santa Fe	Lagunas (19) de llanura aluvial cerca de Santa Fe, en los ríos Colastiné, Tragadero y Sirgadero	17	EPS	Pignalberi de Hassan y Cordiviola de Yuan, 1985
Mártires	Misiones	Arroyo Mártires	12	MIS	Braga y Azpelicueta, 1986
Formosa	Formosa	Varias lagunas de la llanura aluvial del Río Paraguay	16	EPS	Pignalberi de Hassan y Cordiviola de Yuan, 1988
-	Buenos Aires	Río de la Plata	9	EPS	Almirón, 1989
Los Talas	Buenos Aires	Charcas de Los Talas	47	EPS	Almirón, 1989
Santa María	Misiones	Boca del río Ijuí	40	MIS	Bertoletti et al., 1990
El Gato	Formosa	Arroyo Mbiguá, bañados o estanques aledaños	20	EPS	Azpelicueta y Yanosky, 1992
-	Formosa	-	16	EPS	Menni et al., 1992
Paso de la Cina	Córdoba	Río Dulce (ambientes lóticos y lénticos)	86	END	Bistoni et al., 1992
Berisso	Buenos Aires	Arroyo El Pescado	47	EPS	Almirón, 1992
San Nicolás	Buenos Aires	Río Paraná Guazú	37	EPS	Liotta et al., 1995/96
-	Córdoba	Río Dulce	86	END	Haro y Bistoni, 1996
Puerto Valle	Corrientes	Río Paraná superior (Nemesio Parma y/o Puerto Valle)	10	EPS	Roa y Permingeat, 1999
Ignacio Correas	Buenos Aires	Arroyo El Pescado y ruta 11	47	EPS	Almirón et al., 2000
San Nicolás	Buenos Aires	Arroyo del Medio	33	EPS	Liotta, 2000
Chascomús	Buenos Aires	Laguna Vitel	48	SSV	López et al., 2001
Santa Fe	Santa Fe	Lagunas de la Reserva Ecológica de "El Pozo"	17	EPS	Rodríguez et al., 2002
Victoria	Entre Ríos	Riacho Victoria y ambientes asociados	37	EPS	Liotta y Giacosa, obs pers
Colonia Carlos Pellegrini	Corrientes	Laguna de Iberá	24	EPS	Casciotta et al., 2003a
El Tunal	Salta	Río Juramento	29	POR	Gonzo, 2003
Mojotoro	Salta	Arroyo Gallinato	19	POR	Gonzo, 2003

ORDEN: **Siluriformes**

FAMILIA: **Pimelodidae**

SUBFAMILIA: **Heptapterinae**

Pimelodella griffini Eigenmann, 1917

NOMBRE VULGAR: ?

NOMBRE VULGAR EN INGLÉS: -

SINONIMOS: -

LOCALIDAD TIPO: **Sapucay, Paraguay**

PRIMERA LOCALIDAD EN ARGENTINA: **Río Bermejo en Salta**

ESTADO DE CONSERVACIÓN: **Rara (Chebez, 1994; López et al., 2003)**

OBSERVACIONES: -



DETALLE DE LOS REGISTROS

LOCALIDAD	PROVINCIA	CUERPO DE AGUA	CUENCA	REGIÓN	CITA
Orán	Salta	Río San Antonio y Río Bermejo ?	18	POR	Castello, 1969
-	Misiones	Río Paraná	10	MIS	García, 1992

ORDEN: **Siluriformes**

FAMILIA: **Pimelodidae**

SUBFAMILIA: **Heptapterinae**

Pimelodella howesi Fowler, 1940

NOMBRE VULGAR: ?

NOMBRE VULGAR EN INGLÉS: -

SINONIMOS: -

LOCALIDAD TIPO: **Boca Chapare, río Chimoré, Bolivia**

PRIMERA LOCALIDAD EN ARGENTINA: **Estero Laguna Oca, Formosa**

ESTADO DE CONSERVACIÓN: -

OBSERVACIONES: -



DETALLE DE LOS REGISTROS

LOCALIDAD	PROVINCIA	CUERPO DE AGUA	CUENCA	REGIÓN	CITA
Formosa	Formosa	Esteros Laguna Oca	16	EPS	Ringuelet et al., 1967
Corrientes	Corrientes	Río Riachuelo (dos estaciones)	23	EPS	Bonetto et al., 1978
Santa Fe	Santa Fe	Lagunas (19) de llanura aluvial cerca de Santa Fe, en los ríos Colastiné, Tragadero y Sirgadero	17	EPS	Pignalberi de Hassan y Cordiviola de Yuan, 1985
Corrientes	Corrientes	Lagunas (8) de llanura aluvial del río Paraná medio entre Corrientes y Goya	17	EPS	Pignalberi de Hassan y Cordiviola de Yuan, 1985
Formosa	Formosa	Varias lagunas de la llanura aluvial del Río Paraguay	16	EPS	Pignalberi de Hassan y Cordiviola de Yuan, 1988
-	Formosa	-	16	EPS	Menni et al., 1992

ORDEN: **Siluriformes**

FAMILIA: **Pimelodidae**

SUBFAMILIA: **Heptapterinae**

Pimelodella laticeps Eigenmann, 1917

NOMBRE VULGAR: **Quitaeño, bagre cantor**

NOMBRE VULGAR EN INGLÉS: -

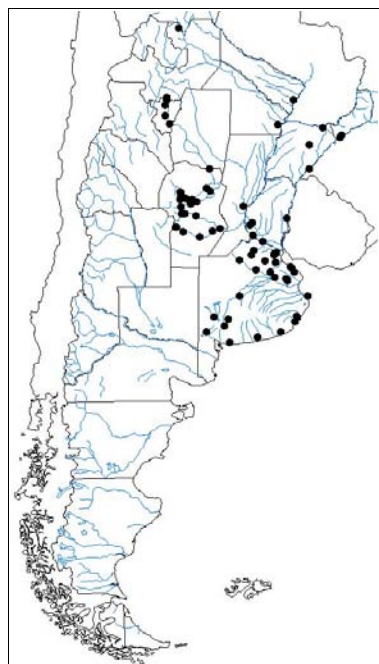
SINONIMOS: -

LOCALIDAD TIPO: **Sapucay, Paraguay**

PRIMERA LOCALIDAD EN ARGENTINA: **Lag Los Talitas, río Luján, Bs As**

ESTADO DE CONSERVACIÓN: **No amenazada (Orlandini et al., 2001)**

OBSERVACIONES: -



DETALLE DE LOS REGISTROS

LOCALIDAD	PROVINCIA	CUERPO DE AGUA	CUENCA	REGIÓN	CITA
Chicligasta	Tucumán	Río Marapa	86	END	Ringuelet et al., 1967
Pigüé	Buenos Aires	Arroyo Pigüé	98	SSV	Ringuelet et al., 1967
San Miguel del Monte	Buenos Aires	Laguna de Monte, sistema del río Salado	48	SSV	Ringuelet et al., 1967
Paso de los Libres	Corrientes	Río Uruguay en Uruguayana	39	RUI	Ringuelet et al., 1967
Junín	Buenos Aires	Laguna El Carpincho	48	SSV	Ringuelet et al., 1967
Calfucurá	Buenos Aires	Laguna Los Talitas	50	DAB	Ringuelet et al., 1967
Estación R. Bías	Buenos Aires	Río Salado de Buenos Aires	48	SSV	Ringuelet et al., 1967
Salto	Buenos Aires	Río Salto, afl del Arrecifes	35	EPS	Ringuelet et al., 1967
Chascomús	Buenos Aires	Laguna Chascomús	48	SSV	Ringuelet et al., 1967
Chascomús	Buenos Aires	Laguna Vitel	48	SSV	Ringuelet et al., 1967
Mercedes	Buenos Aires	Río Luján	36	EPS	Ringuelet et al., 1967
-	Córdoba	-	-	?	Ringuelet et al., 1967
Santa Clara del Mar	Buenos Aires	Canal 7, cerca de la albufera de Mar Chiquita	50	DAB	Ringuelet y Oresanz, 1969
La Falda	Córdoba	Río Primero	94	END	Ringuelet, 1975
	Córdoba	Río Tercero	31	POR	Ringuelet, 1975
Quiñihual	Buenos Aires	Arroyo Quiñihual (afl del Salado?) y ruta 76	48	SSV	Ringuelet, 1975
-	Corrientes	Esteros del Iberá	24	EPS	Bonetto et al., 1981a
-	Salta	Río Lipeo	18	POR	Arratia et al., 1983
Colonia Hugues	Entre Ríos	Arroyo El Pelado	45	RUI	López et al., 1984b
Sauce Viejo	Santa Fe	Laguna el Picaflor	17	EPS	Cordiviola de Yuan y Pignalberi de Hassan, 1985
San Pedro	Buenos Aires	Lagunas de llanura de inundación	37	EPS	Cordiviola de Yuan y Pignalberi de Hassan, 1985
Corrientes	Corrientes	Lagunas (8) de llanura aluvial del río Paraná medio entre Corrientes y Goya	17	EPS	Pignalberi de Hassan y Cordiviola de Yuan, 1985
Chascomús	Buenos Aires	Laguna Chascomús	48	SSV	López, 1987
Chasicó	Buenos Aires	Arroyo Chasicó (varias estaciones)	98	ENDCH	Menni et al., 1988

Sierra de la Ventana	Buenos Aires	Arroyo Las Tunas	98	SSV	Menni et al., 1988
Formosa	Formosa	Varias lagunas de la llanura aluvial del Río Paraguay	16	EPS	Pignalberi de Hassan y Cordiviola de Yuan, 1988
Famaillá	Tucumán	Arroyo Calimayo	86	END	Miquelarena et al., 1990
-	Buenos Aires	Río Reconquista	36	EPS	López, 1990b
Santa María	Misiones	Boca del río Ijuí	40	MIS	Bertoletti et al., 1990
Puerto San Isidro	Misiones	Río Uruguay	40	MIS	Bertoletti et al., 1990
San Clemente	Buenos Aires	Arroyo San Clemente, cerca de Punta Rasa	49	DAB	García y Almirón, 1991
-	Córdoba	Río Saladillo	31	POR	Haro et al., 1991
Villa Piedras Blancas	Córdoba	Río Cuarto (tramo alto)	31	POR	Haro et al., 1991
Monte Hermoso	Buenos Aires	Laguna Sauce Grande	51	DAB	Padín, 1991
-	Buenos Aires	Arroyos que desembocan en el Río de la Plata	47	EPS	Gómez y Almirón, com. pers. en Almirón et al., 1992
Paso de la Cina	Córdoba	Río Dulce (ambientes lénticos)	86	END	Bistoni et al., 1992
-	Formosa	-	16	EPS	Menni et al., 1992
Berisso	Buenos Aires	Arroyo El Pescado	47	EPS	Almirón, 1992
Blanca Grande	Buenos Aires	Laguna Blanca Grande	48	SSV	Freyre, 1993a
San Nicolás	Buenos Aires	Río Paraná Guazú	37	EPS	Liotta et al., 1995/96
-	Salta	Río Tala	86	END	Butí y Miquelarena, 1995
Trancas	Tucumán	Ríos Tala, Salí y Candelaria (12 estaciones)	86	END	Butí y Miquelarena, 1995
Vipos	Tucumán	Ríos Vipos, Tapia, Salí y Arroyo India Muerta (7 estaciones)	86	END	Butí y Miquelarena, 1995
-	Córdoba	Río Primero	94	END	Haro y Bistoni, 1996
Villa del Rosario	Córdoba	Río Segundo	94	END	Haro y Bistoni, 1996
Marull	Córdoba	Canal Plujunta	94	END	Haro y Bistoni, 1996
Río Cuarto	Córdoba	Río Cuarto	31	POR	Haro y Bistoni, 1996
Embalse Río Tercero	Córdoba	Embalse Río Tercero	31	POR	Haro y Bistoni, 1996
Río Segundo	Córdoba	Río Segundo	94	END	Haro y Bistoni, 1996
La Para	Córdoba	Río Primero	94	END	Haro y Bistoni, 1996
La Calera	Córdoba	Río Primero	94	END	Haro y Bistoni, 1996
Piedras Blancas	Córdoba	Río Piedras Blancas	31	POR	Haro y Bistoni, 1996
La Falda	Córdoba	Río Primero	94	END	Haro y Bistoni, 1996
Almafuerte	Córdoba	Río Tercero	31	POR	Haro y Bistoni, 1996
-	Córdoba	Río Dulce	86	END	Haro y Bistoni, 1996
-	Córdoba	Río Los Molinos	94	END	Haro y Bistoni, 1996
Córdoba	Córdoba	Río Primero	94	END	Haro y Bistoni, 1996
Villa Carlos Paz	Córdoba	Embalse San Roque	94	END	Haro y Bistoni, 1996
-	Córdoba	Río Tercero (5 estaciones no discriminadas)	31	POR	Haro et al., 1996
Capilla de los Remedios	Córdoba	Río Primero	94	END	Haro y Bistoni, 1996
Inriville	Córdoba	Río Carcarañá	31	EPS	Haro et al., 1998
Puerto Valle	Corrientes	Río Paraná superior (Nemesio Parma y/o Puerto Valle)	10	EPS	Roa y Permingeat, 1999
-	Buenos Aires	Arroyo La Nutria Mansa	51	DAB	Casciotta et al., 1999
Orense	Buenos Aires	Arroyo Seco	51	DAB	Casciotta et al., 1999
Otamendi	Buenos Aires	Arroyo El Pescado	36	EPS	Liotta, 2000
Arrecifes	Buenos Aires	Río Arrecifes (varias localidades)	35	EPS	Liotta, 2000

Ignacio Correas	Buenos Aires	Arroyo El Pescado y ruta 11	47	EPS	Almirón et al., 2000
Junín	Buenos Aires	Laguna El Carpincho	48	SSV	López et al., 2001
Lobos	Buenos Aires	Laguna de Lobos	48	SSV	López et al., 2001
Monte	Buenos Aires	Laguna Monte	48	SSV	López et al., 2001
Balneario Mar Chiquita	Buenos Aires	Laguna Mar Chiquita (varias estaciones)	50	DAB	Couseau et al., 2001
Huerta Grande	Córdoba	Río San Francisco	94	END	Hued y Bistoni, 2001
Cosquín	Córdoba	Río Cosquín	94	END	Hued y Bistoni, 2001
Villa Bustos	Córdoba	Río Cosquín	94	END	Hued y Bistoni, 2001
Chascomús	Buenos Aires	Laguna Chascomús	48	SSV	López et al., 2001
Villa Carlos Paz	Córdoba	Río Icho Cruz-San Antonio	94	END	Hued y Bistoni, 2002
San Antonio de Arredondo	Córdoba	Río Icho Cruz-San Antonio	94	END	Hued y Bistoni, 2002
Victoria	Entre Ríos	Riacho Victoria y ambientes asociados	37	EPS	Liotta y Giacosa, obs pers
Otamendi	Buenos Aires	Arroyo el Pescado	36	EPS	Liotta et al., 2003
Otamendi	Buenos Aires	Canales de drenaje al río Paraná de las Palmas	37	EPS	Liotta et al., 2003
Colonia Carlos Pellegrini	Corrientes	Laguna de Iberá	24	EPS	Casciotta et al., 2003a
Otamendi	Buenos Aires	Río Paraná de las Palmas	37	EPS	Liotta et al., 2003
Victoria	Entre Ríos	Riacho Barrancoso y ambientes asociados	37	EPS	Liotta y Giacosa, obs pers

ORDEN: **Siluriformes**

FAMILIA: **Pimelodidae**

SUBFAMILIA: **Heptapterinae**

Rhamdella aymarae Miquelarena y Menni, 1999

NOMBRE VULGAR: -

NOMBRE VULGAR EN INGLÉS: -

SINONIMOS: -

LOCALIDAD TIPO: **Río Itiyuro, Salta**

PRIMERA LOCALIDAD EN ARGENTINA: **Río Itiyuro, Salta**

ESTADO DE CONSERVACIÓN: -

OBSERVACIONES: **Endémica**



DETALLE DE LOS REGISTROS

LOCALIDAD	PROVINCIA	CUERPO DE AGUA	CUENCA	REGIÓN	CITA
Aguaray	Salta	Río Itiyuro, 500 m aguas abajo embalse Itiyuro	84	POR	Miquelarena y Menni, 1999
-	Salta	Río Urueña	85	POR	Gonzo, 2003

ORDEN: **Siluriformes**

FAMILIA: **Pimelodidae**

SUBFAMILIA: **Heptapterinae**

Rhamdella jenynsii (Günther, 1864)

NOMBRE VULGAR: **Bagre sapo**

NOMBRE VULGAR EN INGLÉS: -

SINONIMOS: -

LOCALIDAD TIPO: **Río de Janeiro**

PRIMERA LOCALIDAD EN ARGENTINA: **Río de la Plata**

ESTADO DE CONSERVACIÓN: **Indeterminada (Chebez, 1994; López et al., 2003)**

OBSERVACIONES: **Endémica; presencia dudosa en Argentina (Miquelarena y Menni, 1999)**



DETALLE DE LOS REGISTROS

LOCALIDAD	PROVINCIA	CUERPO DE AGUA	CUENCA	REGIÓN	CITA
-	Buenos Aires	Río de la Plata	9	EPS	Ringuelet et al., 1967

ORDEN: **Siluriformes**

FAMILIA: **Pimelodidae**

SUBFAMILIA: **Heptapterinae**

Rhamdia quelen (Quoy y Gaimard, 1824)

NOMBRE VULGAR: **Bagre sapo, bagre negro, bagre lagunero**

NOMBRE VULGAR EN INGLÉS: **South American catfish**

SINONIMOS: **Rhamdia hilarii, Rhamdia microps, Rhamdia sapo**

LOCALIDAD TIPO: **Entre caño Pastos y Hamburgo, tributario del río Samiria, Brasil**

PRIMERA LOCALIDAD EN ARGENTINA: **Arroyo del Tala, Catamarca y río Paraná cerca de San Nicolás, Bs. As.**

ESTADO DE CONSERVACIÓN: **Indeterminada (Chebez, 1994). No amenazada (Orlandini et al., 2001; López et al., 2003)**

OBSERVACIONES: -



DETALLE DE LOS REGISTROS

LOCALIDAD	PROVINCIA	CUERPO DE AGUA	CUENCA	REGIÓN	CITA
Santa Catalina	Formosa	Riacho Inglés	16	EPS	Ringuelet et al., 1967
San Nicolás	Buenos Aires	Río Paraná Guazú	37	EPS	Ringuelet et al., 1967
-	-	Río Paraná	17	EPS	Ringuelet et al., 1967
Embalse Río Tercero	Córdoba	Embalse Río Tercero	31	POR	Ringuelet et al., 1967
Rosario	Santa Fe	Río Paraná	37	EPS	Ringuelet et al., 1967
La Carlota	Córdoba	Río Cuarto	31	POR	Ringuelet et al., 1967
Colón	Entre Ríos	Río Queguay (afl del Uruguay)	39	RUI	Ringuelet et al., 1967
-	Formosa	Río Pilcomayo (sin más datos)	14	?	Ringuelet et al., 1967
Tandil	Buenos Aires	Arroyo Chapaleofú	49	SSV	Ringuelet et al., 1967
San Hilario	Formosa	Riacho San Hilario	16	EPS	Ringuelet et al., 1967
Chascomús	Buenos Aires	Laguna Vitel	48	SSV	Ringuelet et al., 1967
San Miguel del Monte	Buenos Aires	Laguna de Monte, sistema del río Salado	48	SSV	Ringuelet et al., 1967
-	Buenos Aires	Río Quequén Grande	51	DAB	Ringuelet et al., 1967
Monte Hermoso	Buenos Aires	Arroyo Sauce Grande	51	DAB	Ringuelet et al., 1967
Monte Hermoso	Buenos Aires	Laguna Sauce Grande	51	DAB	Ringuelet et al., 1967
Laguna Alsina	Buenos Aires	Laguna Alsina	98	SSV	Ringuelet et al., 1967
Paso de los Libres	Corrientes	Río Uruguay en Uruguayana	39	RUI	Ringuelet et al., 1967
-	Buenos Aires	Río de la Plata	9	EPS	Ringuelet et al., 1967
Cura Malal	Buenos Aires	Arroyo Curamalal Chico	98	SSV	Ringuelet et al., 1967
Ituzaingó	Corrientes	Río Paraná en Isla Apipé Grande	10	EPS	Ringuelet et al., 1967
-	Buenos Aires	Albufera Mar Chiquita	50	DAB	Ringuelet y Oresanz, 1969
-	Buenos Aires	Río Quequén Salado	51	DAB	Arámburu y Menni, 1969
Coronel Pringles	Buenos Aires	Lagunas entre Cnel. Pringles y Gral Lamadrid	48	SSV	Gallardo, 1970

Quiñihual	Buenos Aires	Arroyo Quiñihual (afl del Salado?) y ruta 76	48	SSV	Ringuelet, 1975
Calfucurá	Buenos Aires	Laguna Los Talitas	50	DAB	Ringuelet, 1975
Balcarce	Buenos Aires	Laguna La Brava	50	DAB	Ringuelet, 1975
-	Catamarca	Arroyo del Tala	90	POC	Ringuelet, 1975
Monte Caseros	Corrientes	Río Uruguay (tres estaciones en la actual cola del embalse Salto Grande)	39	RUI	Sierra et al., 1977
Monte Caseros	Corrientes	Río Uruguay (tres estaciones en la actual cola del embalse Salto Grande)	39	RUI	Sierra et al., 1977
Corrientes	Corrientes	Río Riachuelo (dos estaciones)	23	EPS	Bonetto et al., 1978
Corrientes	Corrientes	Río Riachuelo (dos estaciones)	23	EPS	Bonetto et al., 1978
-	Corrientes	Lagunas de la cuenca del río Riachuelo	23	EPS	Bonetto et al., 1978
-	Catamarca	-	#¡Núm! ?		Arratia et al., 1983
-	Catamarca	Arroyo del Tala	90	POC	Arratia et al., 1983
Bella Vista	Corrientes	Riacho El Carrizal, río Paraná y lagunas temporarias en Isla del Toro	17	EPS	Iriart et al., 1985
Bahía Blanca	Buenos Aires	Arroyo Napostá Grande	51	DAB	Cazzaniga y Sitjar, 1986
-	Entre Ríos	Río Uruguay en embalse Salto Grande (6 estaciones)	39	RUI	Prenski y Baigún, 1986
Chascomús	Buenos Aires	Laguna Chascomús	48	SSV	López, 1987
Sierra de la Ventana	Buenos Aires	Arroyo del Loro	51	DAB	Menni et al., 1988
Chasicó	Buenos Aires	Arroyo Chasicó (varias estaciones)	98	ENDCH	Menni et al., 1988
-	Córdoba	Bañados de Saladillo	31	POR	Haro et al., 1991
Monte Hermoso	Buenos Aires	Laguna Sauce Grande	51	DAB	Padín, 1991
Trenque Lauquen	Buenos Aires	Laguna El Hinojo	96	SSV	López et al., 1991
Pirané	Formosa	Arroyo	16	EPS	Menni et al., 1992
Clorinda	Formosa	Arroyo afluente del río Paraguay	16	EPS	Menni et al., 1992
Paso de la Cina	Córdoba	Río Dulce (ambientes lóticos)	86	END	Bistoni et al., 1992
Monte Lindo Grande	Formosa	Laguna artificial	16	EPS	Menni et al., 1992
Clorinda	Formosa	Varias lagunas artificiales	16	EPS	Menni et al., 1992
Clorinda	Formosa	Arroyo afluente del río Paraguay	16	EPS	Menni et al., 1992
-	Buenos Aires	Arroyos que desembocan en el Río de la Plata	47	EPS	Almirón et al., 1992
Berisso	Buenos Aires	Arroyo El Pescado	47	EPS	Almirón, 1992
Formosa	Formosa	Arroyo afluente del río Paraguay	16	EPS	Menni et al., 1992
Blanca Grande	Buenos Aires	Laguna Blanca Grande	48	SSV	Freyre, 1993a
Tucumán	Tucumán	Arroyo El Manantial	86	END	Fernández y Aquino, 1993
Los Gómez	Tucumán	Río Salí	86	END	Fernández y Aquino, 1993
Tacanas, Dpto. Trancas	Tucumán	Río Tacanas ?	86	END	Fernández y Aquino, 1993
Laguna Alsina	Buenos Aires	Laguna Alsina	98	SSV	Miquelarena y López, 1995
Guaminí	Buenos Aires	Laguna Cochicó	98	SSV	Miquelarena y López, 1995
Guaminí	Buenos Aires	Laguna del Monte	98	SSV	Miquelarena y López, 1995
Azul	Buenos Aires	Lago Güemes	49	SSV	Grosman y González Castelain, 1995
San Nicolás	Buenos Aires	Arroyo Ramallo	33	EPS	Liotta et al., 1995/96
Almafuerte	Córdoba	Río Tercero	31	POR	Haro y Bistoni, 1996
Córdoba	Córdoba	Río Primero	94	END	Haro y Bistoni, 1996
De Serrano a Onagoity	Córdoba	Lagunas La Margarita, La Amarga y otras	95	POC	Bistoni et al., 1996
La Carlota	Córdoba	Río Cuarto	31	POR	Haro y Bistoni, 1996

La Calera	Córdoba	Río Primero	94	END	Haro y Bistoni, 1996
Saldán	Córdoba	-	94	END	Haro y Bistoni, 1996
-	Córdoba	Río Primero	94	END	Haro y Bistoni, 1996
Capilla de los Remedios	Córdoba	Río Primero	94	END	Haro y Bistoni, 1996
Monte Maíz	Córdoba	Río Saladillo	31	POR	Haro y Bistoni, 1996
Embalse Río Tercero	Córdoba	Embalse Río Tercero	31	POR	Haro y Bistoni, 1996
Marull	Córdoba	Canal Plujunta	94	END	Haro y Bistoni, 1996
Villa del Rosario	Córdoba	Río Segundo	94	END	Haro y Bistoni, 1996
-	Córdoba	Río Tercero (5 estaciones no discriminadas)	31	POR	Haro et al., 1996
Río Segundo	Córdoba	Río Segundo	94	END	Haro y Bistoni, 1996
-	Córdoba	Río Dulce	86	END	Haro y Bistoni, 1996
La Para	Córdoba	Río Primero	94	END	Haro y Bistoni, 1996
Concordia	Entre Ríos	Río Uruguay en Salto Grande	39	RUI	Delfino et al., 1997
Pila	Buenos Aires	Arroyo San Miguel	48	SSV	Colautti et al., 1998
Inriville	Córdoba	Río Carcarañá	31	EPS	Haro et al., 1998
Paraná	Entre Ríos	Río Paraná, en Islote Municipal de Paraná	17	EPS	Peltzer, 1998
Mojotoro	Salta	Arroyo Gallinato	19	POR	Gonzo et al., 1998
Oriente	Buenos Aires	Río Quequén Salado	51	DAB	Casciotta et al., 1999
Tres Arroyos	Buenos Aires	Arroyo Tres Arroyos	51	DAB	Casciotta et al., 1999
Orense	Buenos Aires	Arroyo Seco	51	DAB	Casciotta et al., 1999
Necochea	Buenos Aires	Río Quequén Grande	51	DAB	Casciotta et al., 1999
Lin Calel	Buenos Aires	Tres Arroyos	51	DAB	Casciotta et al., 1999
Pelicurá	Buenos Aires	Arroyo Pelicurá	61	DAB	Casciotta et al., 1999
Bajo Hondo	Buenos Aires	Arroyo Bajo Hondo	51	DAB	Casciotta et al., 1999
Puerto Valle	Corrientes	Río Paraná superior (Nemesio Parma y/o Puerto Valle)	10	EPS	Roa y Permingeat, 1999
Puerto Valle	Corrientes	Río Paraná superior (Nemesio Parma y/o Puerto Valle)	10	EPS	Roa y Permingeat, 1999
Monte Hermoso	Buenos Aires	Laguna Sauce Grande	51	DAB	Casciotta et al., 1999
Arrecifes	Buenos Aires	Río Arrecifes (varias localidades)	35	EPS	Liotta, 2000
Ramallo	Buenos Aires	Arroyo de las Hermanas	33	EPS	Liotta, 2000
Ignacio Correas	Buenos Aires	Arroyo El Pescado y ruta 11	47	EPS	Almirón et al., 2000
Unquillo	Córdoba	Dique La Quebrada	94	END	Kutel y Bistoni, 2000
-	Corrientes	Laguna de Iberá	24	EPS	Casciotta y Almirón, 2000
Chascomús	Buenos Aires	Laguna Las Mulitas	48	SSV	López et al., 2001
Navarro	Buenos Aires	Laguna Navarro	48	SSV	López et al., 2001
Villa Bustos	Córdoba	Río Cosquin	94	END	Hued y Bistoni, 2001
Valle Hermoso	Córdoba	Río San Francisco	94	END	Hued y Bistoni, 2001
Paraje La Ciénaga	Salta	Río Arias, afl del Salado	29	POR	Nieva et al., 2001
Balneario Mar Chiquita	Buenos Aires	Laguna Mar Chiquita (varias estaciones)	50	DAB	Couseau et al., 2001
Chascomús	Buenos Aires	Laguna Chascomús	48	SSV	López et al., 2001
Chascomús	Buenos Aires	Laguna La Limpia	48	SSV	López et al., 2001
Pila	Buenos Aires	Laguna Las Chilcas	48	SSV	López et al., 2001
Chascomús	Buenos Aires	Laguna La Tablilla	48	SSV	López et al., 2001
Roque Pérez	Buenos Aires	Laguna Indio Muerto	48	SSV	López et al., 2001
Monte	Buenos Aires	Laguna Monte	48	SSV	López et al., 2001

Guaminí	Buenos Aires	Laguna del Monte	98	SSV	López et al., 2001
Lobos	Buenos Aires	Laguna de Lobos	48	SSV	López et al., 2001
Junín	Buenos Aires	Laguna El Carpincho	48	SSV	López et al., 2001
Junín	Buenos Aires	Laguna de Gómez	48	SSV	López et al., 2001
Bragado	Buenos Aires	Laguna de Bragado	48	SSV	López et al., 2001
Blanca Grande	Buenos Aires	Laguna Blanca Grande	48	SSV	López et al., 2001
Laguna Alsina	Buenos Aires	Laguna Alsina	98	SSV	López et al., 2001
Guaminí	Buenos Aires	Laguna Cochicó	98	SSV	López et al., 2001
Chascomús	Buenos Aires	Laguna Vitel	48	SSV	López et al., 2001
Aristóbulo del Valle	Misiones	Arroyo Cuñá Pirú	12	MIS	Miquelarena et al., 2002
Metán	Salta	Río Metán, afl del Salado	29	POR	Gonzo, 2003
Orán (Dpto.)	Salta	Río Bermejo	18	POR	Gonzo, 2003
-	Salta	Río Arenales, afl del Salado	29	POR	Gonzo, 2003
General Villegas	Buenos Aires	Lagunas y canales de drenaje varios	96	END	Gómez et al., 2004a

ORDEN: **Siluriformes**

FAMILIA: **Pimelodidae**

SUBFAMILIA: **Pseudopimelodinae**

Microglanis cottoides (Boulenger, 1891)

NOMBRE VULGAR: **Bagre enano**

NOMBRE VULGAR EN INGLÉS: **Dwarf catfish**

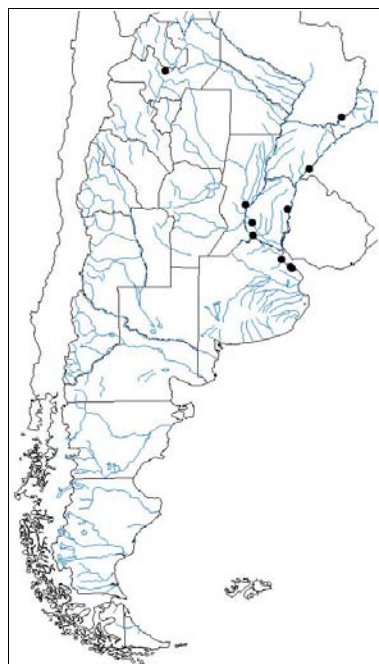
SINONIMOS: -

LOCALIDAD TIPO: **Río Camacua, RG do Sul, Brasil**

PRIMERA LOCALIDAD EN ARGENTINA: **Río de la Plata**

ESTADO DE CONSERVACIÓN: **Indeterminada (Chebez, 1994; López et al., 2003)**

OBSERVACIONES: **Las citas de *M. parahybae* se incluyeron en este especie hasta clarificar la sistemática de los ejemplares argentinos**



DETALLE DE LOS REGISTROS

LOCALIDAD	PROVINCIA	CUERPO DE AGUA	CUENCA	REGIÓN	CITA
Paso de los Libres	Corrientes	Río Uruguay en Uruguayana	39	RUI	Ringuelet et al., 1967
Francesa Cue	Formosa	Arroyo Francesa Cué	14	?	Ringuelet et al., 1967
Vicente López	Buenos Aires	Río de la Plata	9	EPS	Castello, 1971
Buenos Aires	Buenos Aires	Río de la Plata	9	EPS	Castello, 1971
Ubajay	Entre Ríos	Arroyo El Palmar, en PN El Palmar	45	RUI	Fernández Santos et al., 1982
Santa Fe	Santa Fe	Laguna Los Matadores en la isla Clucellas	30	EPS	Cordiviola de Yuan et al., 1984
-	Misiones	Río Paraná	10	MIS	García, 1992
Berisso	Buenos Aires	Arroyo El Pescado	47	EPS	Gómez y Almirón, com. pers. en Almirón et al., 1992
-	Formosa	-	16	EPS	Menni et al., 1992
Paso de los Libres	Corrientes	Río Uruguay en Uruguayana	39	RUI	Malabarba y Mahler, 1998
Ignacio Correas	Buenos Aires	Arroyo El Pescado y ruta 11	47	EPS	Almirón et al., 2000
San Nicolás	Buenos Aires	Ambiente de derrame lateral al río Paraná Guazú	37	EPS	Liotta et al., 2001
Vaqueros	Salta	Río Mojotoro	19	POR	Gonzo, 2003
Victoria	Entre Ríos	Riacho Victoria y ambientes asociados	37	EPS	Liotta y Giacosa, obs pers

ORDEN: **Siluriformes**

FAMILIA: **Aspredinidae**

SUBFAMILIA: **Bunocephalinae**

Amaralia hypsiura (Kner, 1855)

NOMBRE VULGAR: ?

NOMBRE VULGAR EN INGLÉS: -

SINONIMOS: **Amaralia hypsiurus**

LOCALIDAD TIPO: **Río Branco, Amazonas**

PRIMERA LOCALIDAD EN ARGENTINA: **Río San Javier, Cayastá, Santa Fe**

ESTADO DE CONSERVACIÓN: -

OBSERVACIONES: -



DETALLE DE LOS REGISTROS

LOCALIDAD	PROVINCIA	CUERPO DE AGUA	CUENCA	REGIÓN	CITA
Cayastá	Santa Fe	Río San Javier	27	EPS	Castello et al., 1978
San Nicolás	Buenos Aires	Río Paraná Guazú	37	EPS	Liotta et al., 2001
Pto. Fotheringham	Formosa	Río Paraguay	13	EPS	Ferriz y Gómez, 2002

ORDEN: **Siluriformes**

FAMILIA: **Aspredinidae**

SUBFAMILIA: **Bunocephalinae**

Bunocephalus coracoideus (Cope, 1874)

NOMBRE VULGAR: **Guitarrita**

NOMBRE VULGAR EN INGLÉS: **Guitarrita, cruz del diablo**

SINONIMOS: **Dysichthys coracoideus, B bicolor**

LOCALIDAD TIPO: **Nauta, Perú**

PRIMERA LOCALIDAD EN ARGENTINA: **Río Paraná y río Uruguay**

ESTADO DE CONSERVACIÓN: **Rara (Chebez, 1994; López et al., 2003)**

OBSERVACIONES: -



DETALLE DE LOS REGISTROS

LOCALIDAD	PROVINCIA	CUERPO DE AGUA	CUENCA	REGIÓN	CITA
Colón	Entre Ríos	Río Uruguay	39	RUI	Ringuelet et al., 1967
Santo Tomé	Santa Fe	Lagunas (dos) en isla El Vado del río Salado	29	EPS	Bonetto et al., 1969
Santo Tomé	Santa Fe	Lagunas (seis) en isla Los Sapos del río Salado	29	EPS	Bonetto et al., 1969
Monte Caseros	Corrientes	Río Uruguay (tres estaciones en la actual cola del embalse Salto Grande)	39	RUI	Sierra et al., 1977
Ramadita	Chaco	Lagunas Sombrero y Bella (km 1170 del río Paraná)	17	EPS	Cordiviola de Yuan y Oliveros, 1979
Bella Vista	Corrientes	Riacho El Carrizal	17	EPS	Miquelarena et al., 1981
San Pedro	Buenos Aires	río Paraná Guazú, en Isla Barbe	37	EPS	Miquelarena et al., 1981
Gualeguaychú	Entre Ríos	Río Gualeguaychú	46	RUI	López et al., 1984b
Colón	Entre Ríos	Arroyo de la Leche	45	RUI	López et al., 1984b
Sauce Viejo	Santa Fe	Laguna el Picaflor	17	EPS	Cordiviola de Yuan y Pignalberi de Hassan, 1985
San Nicolás	Buenos Aires	Río Paraná Guazú	37	EPS	Liotta et al., 1995/96
Victoria	Entre Ríos	Riacho Victoria y ambientes asociados	37	EPS	Liotta y Giacosa, obs pers

ORDEN: **Siluriformes**

FAMILIA: **Aspredinidae**

SUBFAMILIA: **Bunocephalinae**

Bunocephalus doriae Boulenger, 1902

NOMBRE VULGAR: **Guitarrita**

NOMBRE VULGAR EN INGLÉS: **Guitarrita**

SINONIMOS: **Dysichthys doriae**

LOCALIDAD TIPO: **Villa Rica, Paraguay; Posadas, Argentina**

PRIMERA LOCALIDAD EN ARGENTINA: **Posadas, río Paraná, Argentina**

ESTADO DE CONSERVACIÓN: -

OBSERVACIONES: -



DETALLE DE LOS REGISTROS

LOCALIDAD	PROVINCIA	CUERPO DE AGUA	CUENCA	REGIÓN	CITA
Posadas	Misiones	Río Paraná	10	MIS	Ringuelet et al., 1967
Corrientes	Corrientes	Río Riachuelo (dos estaciones)	23	EPS	Bonetto et al., 1978
-	Corrientes	Esteros del Iberá	24	EPS	Bonetto et al., 1981a
Ubajay	Entre Ríos	Arroyo El Palmar, en PN El Palmar	45	RUI	Fernández Santos et al., 1982
Ubajay	Entre Ríos	Arroyo Los Loros, en PN El Palmar	45	RUI	Fernández Santos et al., 1982
-	Chaco	Río Paraná medio	17	EPS	Martínez, 1983
-	Chaco	Río Paraguay	13	EPS	Martínez, 1983
Santa María	Misiones	Boca del río Ijuí	40	MIS	Bertoletti et al., 1990
Puerto San Isidro	Misiones	Río Uruguay	40	MIS	Bertoletti et al., 1990
El Gato	Formosa	Arroyo Mbiguá, bañados o estanques aledaños	20	EPS	Azpelicueta y Yanosky, 1992
-	Buenos Aires	Laguna Salada en río Luján	36	EPS	Mees, 1989 en Almirón et al., 1992
"La Plata"	Buenos Aires	Río de la Plata	9	EPS	Mees, 1989 en Almirón et al., 1992
Colonia Carlos Pellegrini	Corrientes	Laguna de Iberá	24	EPS	Casciotta et al., 2003a
Victoria	Entre Ríos	Riacho Victoria y ambientes asociados	37	EPS	Liotta y Giacosa, obs pers

ORDEN: **Siluriformes**

FAMILIA: **Aspredinidae**

SUBFAMILIA: **Bunocephalinae**

Bunocephalus iheringii Boulenger, 1891

NOMBRE VULGAR: **Guitarrita**

NOMBRE VULGAR EN INGLÉS: -

SINONIMOS: **Dysichthys iheringi**

LOCALIDAD TIPO: **Río Grande do Sul, Brasil; Paraguay**

PRIMERA LOCALIDAD EN ARGENTINA: **Río Paraná, río Paraguay y río Uruguay**

ESTADO DE CONSERVACIÓN: **Rara (López et al., 2003)**

OBSERVACIONES: -



DETALLE DE LOS REGISTROS

LOCALIDAD	PROVINCIA	CUERPO DE AGUA	CUENCA	REGIÓN	CITA
-	-	-		?	Ringuelet et al., 1967
Concepción del Uruguay	Entre Ríos	Arroyo El Molino	45	RUI	López et al., 1984b
Santa Fe	Santa Fe	Laguna Los Matadores en la isla Clucellas	30	EPS	Cordiviola de Yuan et al., 1984
Diamante	Entre Ríos	Lagunas de islas Don José y Don García	17	EPS	Cordiviola de Yuan y Pignalberi de Hassan, 1985
Posadas	Misiones	Arroyo Zaimán	12	MIS	Braga y Azpelicueta, 1986
-	Misiones	Río Paraná	10	MIS	García, 1992
Berisso	Buenos Aires	Arroyo El Pescado	47	EPS	Gómez y Almirón, com. pers. en Almirón et al., 1992
Formosa	Formosa	Arroyo afluente del río Paraguay	16	EPS	Menni et al., 1992
Formosa	Formosa	Riacho Timbó Porá, afluente del río Paraguay	16	EPS	Menni et al., 1992
Clorinda	Formosa	Arroyo afluente del riacho Inglés, afl del Paraguay	16	EPS	Menni et al., 1992
San Nicolás	Buenos Aires	Río Paraná Guazú	37	EPS	Liotta et al., 1995/96
-	Buenos Aires	Río de la Plata	9	EPS	Nion, 1998
Ignacio Correas	Buenos Aires	Arroyo El Pescado y ruta 11	47	EPS	Almirón et al., 2000
Victoria	Entre Ríos	Riacho Victoria y ambientes asociados	37	EPS	Liotta y Giacosa, obs pers

ORDEN: **Siluriformes**

FAMILIA: **Aspredinidae**

SUBFAMILIA: **Bunocephalinae**

Bunocephalus rugosus Eigenmann y Kennedy, 1903

NOMBRE VULGAR: **Guitarrita**

NOMBRE VULGAR EN INGLÉS: -

SINONIMOS: **Dysichthys rugosus**

LOCALIDAD TIPO: **Laguna cerca del arroyo Chagalina, Paraguay**

PRIMERA LOCALIDAD EN ARGENTINA: **Cerca de Bella Vista y Río Santa Lucía, Corrientes**

ESTADO DE CONSERVACIÓN: -

OBSERVACIONES: -



DETALLE DE LOS REGISTROS

LOCALIDAD	PROVINCIA	CUERPO DE AGUA	CUENCA	REGIÓN	CITA
Clorinda	Formosa	Río Paraguay cerca de Asunción	13	EPS	Ringuelet et al., 1967
Bella Vista	Corrientes	Riacho El Carrizal, río Paraná	17	EPS	Castello et al., 1978
Helvecia	Santa Fe	Laguna frente a Helvecia	27	EPS	Castello et al., 1978
-	Corrientes	Río Santa Lucía	23	EPS	Castello et al., 1978
Bella Vista	Corrientes	Río Paraná	17	EPS	Castello et al., 1978
-	Santa Fe	Laguna Curuzú-Chalí (km 781 del río Paraná)	17	EPS	Cordiviola de Yuan y Oliveros, 1979
-	Santa Fe	Laguna Ingá (km 820 del río Paraná)	17	EPS	Cordiviola de Yuan y Oliveros, 1979
San Javier	Santa Fe	Laguna Cartagena (km 817 del río Paraná)	17	EPS	Cordiviola de Yuan y Oliveros, 1979
Reconquista	Santa Fe	Laguna San Jerónimo (km 960 del río Paraná)	17	EPS	Cordiviola de Yuan y Oliveros, 1979
Santa Fe	Santa Fe	Laguna Los Matadores en la isla Clucellas	30	EPS	Cordiviola de Yuan et al., 1984
-	Misiones	Río Paraná	10	MIS	García, 1992
El Gato	Formosa	Arroyo Mbiguá, bañados o estanques aledaños	20	EPS	Azpelicueta y Yanosky, 1992
Victoria	Entre Ríos	Riacho Barrancoso y ambientes asociados	37	EPS	Liotta y Giacosa, obs pers

ORDEN: **Siluriformes**

FAMILIA: **Aspredinidae**

SUBFAMILIA: **Hoplomyzontinae**

Xyliphius barbatus Arámburu y Arámburu, 1962

NOMBRE VULGAR: **Guitarra?**

NOMBRE VULGAR EN INGLÉS: -

SINONIMOS: -

LOCALIDAD TIPO: **Rosario, Santa Fe**

PRIMERA LOCALIDAD EN ARGENTINA: **Rosario, Santa Fe**

ESTADO DE CONSERVACIÓN: -

OBSERVACIONES: **Endémica**



DETALLE DE LOS REGISTROS

LOCALIDAD	PROVINCIA	CUERPO DE AGUA	CUENCA	REGIÓN	CITA
Rosario	Santa Fe	Río Paraná	37	EPS	Ringuelet et al., 1967
-	Misiones	Río Paraná	10	MIS	García, 1992

ORDEN: **Siluriformes**

FAMILIA: **Aspredinidae**

SUBFAMILIA: **Hoplomyzontinae**

Xyliphius lombarderoi Risso y Risso, 1964

NOMBRE VULGAR: -

NOMBRE VULGAR EN INGLÉS: -

SINONIMOS: -

LOCALIDAD TIPO: **Riacho Barranqueras, Paraná, Argentina**

PRIMERA LOCALIDAD EN ARGENTINA: **Riacho Barranqueras, Paraná, Argentina**

ESTADO DE CONSERVACIÓN: -

OBSERVACIONES: **Endémica; ver comentarios de López et al., 2003**



DETALLE DE LOS REGISTROS

LOCALIDAD	PROVINCIA	CUERPO DE AGUA	CUENCA	REGIÓN	CITA
Resistencia	Chaco	Riacho Barranqueras	17	EPS	Risso y Risso, 1964

ORDEN: **Gymnotiformes**

FAMILIA: **Gymnotidae**

SUBFAMILIA: -

Gymnotus carapo Linnaeus, 1758

NOMBRE VULGAR: **Morena**

NOMBRE VULGAR EN INGLÉS: **Banded knifefish**

SINONIMOS: -

LOCALIDAD TIPO: **América**

PRIMERA LOCALIDAD
EN ARGENTINA:

ESTADO DE CONSERVACIÓN: **Indeterminada (Chebez, 1994)**

OBSERVACIONES: **De importancia ornamental (Gómez et al., 1993/94); usado como carnada viva**



DETALLE DE LOS REGISTROS

LOCALIDAD	PROVINCIA	CUERPO DE AGUA	CUENCA	REGIÓN	CITA
Santa Fe	Santa Fe	Río Paraná	17	EPS	Ringuelet et al., 1967
San Pedro	Buenos Aires	Río Paraná Guazú	37	EPS	Ringuelet et al., 1967
Punta Lara	Buenos Aires	Río de la Plata	9	EPS	Ringuelet et al., 1967
Ituzaingó	Corrientes	Río Paraná en Isla Apipé Grande	10	EPS	Ringuelet et al., 1967
Formosa	Formosa	Esteros Laguna Oca	16	EPS	Ringuelet et al., 1967
-	Formosa	Arroyo Pilagás	16	EPS	Ringuelet et al., 1967
-	Formosa	Río Pilcomayo (sin más datos)	14	?	Ringuelet et al., 1967
Paso de los Libres	Corrientes	Río Uruguay en Uruguayana	39	RUI	Ringuelet et al., 1967
Cayastá	Santa Fe	Laguna El Tacuaral y Zanjón del Baño, en Isla El Pueblo	17	EPS	Bonetto et al., 1970a
Santa Fe	Santa Fe	Laguna La Mira y madrejón El Negro en Isla Carabajal	17	EPS	Bonetto et al., 1970a
-	Corrientes	Lagunas de la cuenca del río Riachuelo	23	EPS	Bonetto et al., 1978
-	Santa Fe	Laguna Ingá (km 820 del río Paraná)	17	EPS	Cordiviola de Yuan y Oliveros, 1979
-	Corrientes	Esteros del Iberá	24	EPS	Bonetto et al., 1981a
Ubajay	Entre Ríos	Arroyo Los Loros, en PN El Palmar	45	RUI	Fernández Santos et al., 1982
-	Chaco	Río Bermejo	20	EPS	Martínez, 1983
-	Chaco	Río Paraguay	13	EPS	Martínez, 1983
-	Chaco	Río Paraná medio	17	EPS	Martínez, 1983
Chascomús	Buenos Aires	Laguna Chascomús	48	SSV	López et al., 1984a
Santa Fe	Santa Fe	Laguna Los Matadores en la isla Clucellas	30	EPS	Cordiviola de Yuan et al., 1984
Diamante	Entre Ríos	Lagunas de islas Don José y Don García	17	EPS	Cordiviola de Yuan y Pignalberi de Hassan, 1985
-	Misiones	Río Iguazú superior y afluentes	11	MIS	Gomez y Somay, 1985b
Formosa	Formosa	Varias lagunas de la llanura aluvial del Río Paraguay	16	EPS	Pignalberi de Hassan y Cordiviola de Yuan, 1988
-	Formosa	-	16	EPS	Menni et al., 1992

Puerto Constanza	Entre Ríos	Río Paraná Guazú	37	EPS	Quintana et al., 1992
San Nicolás	Buenos Aires	Río Paraná Guazú	37	EPS	Liotta et al., 1995/96
Concordia	Entre Ríos	Río Uruguay en Salto Grande	39	RUI	Delfino et al., 1997
Puerto Valle	Corrientes	Río Paraná superior (Nemesio Parma y/o Puerto Valle)	10	EPS	Roa y Permingeat, 1999
Chascomús	Buenos Aires	Laguna Chascomús	48	SSV	López et al., 2001
Santa Fe	Santa Fe	Lagunas de la Reserva Ecológica de "El Pozo"	17	EPS	Rodríguez et al., 2002
Paraje El Destierro	Salta	Río Bermejo	20	POR	Gonzo, 2003

ORDEN: **Gymnotiformes**

FAMILIA: **Gymnotidae**

SUBFAMILIA: -

Gymnotus inaequilabiatus (Valenciennes, 1842)

NOMBRE VULGAR: -

NOMBRE VULGAR EN INGLÉS: -

SINONIMOS: -

LOCALIDAD TIPO: **Río de La Plata, Buenos Aires**

PRIMERA LOCALIDAD EN ARGENTINA: **Río de La Plata, Buenos Aires**

ESTADO DE CONSERVACIÓN: -

OBSERVACIONES: -



DETALLE DE LOS REGISTROS

LOCALIDAD	PROVINCIA	CUERPO DE AGUA	CUENCA	REGIÓN	CITA
Buenos Aires	Buenos Aires	Río de la Plata	9	EPS	Mago-Leccia, 1994

ORDEN: **Gymnotiformes**

FAMILIA: **Rhamphichthyidae**

SUBFAMILIA: -

Rhamphichthys hahni (Meinken, 1937)

NOMBRE VULGAR: **Morena**

NOMBRE VULGAR EN INGLÉS: -

SINONIMOS: **Sternacorhamphus hahni**

LOCALIDAD TIPO: **Río Paraná en Corrientes**

PRIMERA LOCALIDAD EN ARGENTINA: **Río Paraná en Corrientes**

ESTADO DE CONSERVACIÓN: -

OBSERVACIONES: **Endémica**



DETALLE DE LOS REGISTROS

LOCALIDAD	PROVINCIA	CUERPO DE AGUA	CUENCA	REGIÓN	CITA
Corrientes	Corrientes	Río Paraná	17	EPS	Ringuelet et al., 1967
Colonia Carlos Pellegrini	Corrientes	Laguna de Iberá	24	EPS	Casciotta et al., 2003a

ORDEN: **Gymnotiformes**

FAMILIA: **Rhamphichthyidae**

SUBFAMILIA: -

Rhamphichthys rostratus (Linnaeus, 1766)

NOMBRE VULGAR: **Morena picuda**

NOMBRE VULGAR EN INGLÉS: -

SINONIMOS: -

LOCALIDAD TIPO: **"América"**

PRIMERA LOCALIDAD EN ARGENTINA: **"La Plata"**

ESTADO DE CONSERVACIÓN: **Indeterminada (Chebez, 1994; López et al., 2003)**

OBSERVACIONES: -



DETALLE DE LOS REGISTROS

LOCALIDAD	PROVINCIA	CUERPO DE AGUA	CUENCA	REGIÓN	CITA
Clorinda	Formosa	Río Paraguay (en Asunción)	13	EPS	Ringuelet et al., 1967
-	-	-	17	EPS	Ringuelet et al., 1967
Ituzaingó	Corrientes	Río Paraná en Isla Apipé Grande	10	EPS	Ringuelet et al., 1967
-	Buenos Aires	Río de la Plata	9	EPS	Ringuelet et al., 1967
Río Santiago	Buenos Aires	Río Santiago	9	EPS	Ringuelet et al., 1967
San Nicolás	Buenos Aires	Río Paraná Guazú	37	EPS	Ringuelet et al., 1967
San Pedro	Buenos Aires	Río Paraná Guazú	37	EPS	Ringuelet et al., 1967
-	Chaco	Río Paraná medio	17	EPS	Martínez, 1983
-	Chaco	Río Paraguay	13	EPS	Martínez, 1983
Santa Fe	Santa Fe	Laguna Los Matadores en la isla Clucellas	30	EPS	Cordiviola de Yuan et al., 1984
Corrientes	Corrientes	Lagunas (8) de llanura aluvial del río Paraná medio entre Corrientes y Goya	17	EPS	Pignalberi de Hassan y Cordiviola de Yuan, 1985
Puerto Constanza	Entre Ríos	Río Paraná Guazú	37	EPS	Quintana et al., 1992
San Nicolás	Buenos Aires	Río Paraná Guazú	37	EPS	Liotta et al., 1995/96
Concordia	Entre Ríos	Río Uruguay (sist de transferencia de peces de Salto Grande)	39	RUI	Espinach Ros et al., 1997
Lima	Buenos Aires	Río Paraná de las Palmas	37	EPS	Mercado et al., 1998
Puerto Valle	Corrientes	Río Paraná superior (Nemesio Parma y/o Puerto Valle)	10	EPS	Roa y Permingeat, 1999
-	Buenos Aires	Río de la Plata	9	EPS	Nion, 1999

ORDEN: **Gymnotiformes**

FAMILIA: **Rhamphichthyidae**

SUBFAMILIA: -

Gymnorhamphichthys hypostomus Ellis, 1912

NOMBRE VULGAR: **Morena?**

NOMBRE VULGAR EN INGLÉS: -

SINONIMOS: -

LOCALIDAD TIPO: **San Joaquín, Bolivia**

PRIMERA LOCALIDAD
EN ARGENTINA: **Río Paraná**

ESTADO DE CONSERVACIÓN: -

OBSERVACIONES: -



DETALLE DE LOS REGISTROS

LOCALIDAD	PROVINCIA	CUERPO DE AGUA	CUENCA	REGIÓN	CITA
Puerto Iguazú	Misiones	Río Paraná	10	MIS	Ringuelet et al., 1967
-	Entre Ríos	Río Paraná entre La Paz y Paraná	17	EPS	Castello et al., 1978
Bella Vista	Corrientes	Riacho El Carrizal, río Paraná	17	EPS	Castello et al., 1978

ORDEN: **Gymnotiformes**

FAMILIA: **Hypopomidae**

SUBFAMILIA: -

Brachyhypopomus brevirostris (Steindachner, 1868)

NOMBRE VULGAR: **Morena**

NOMBRE VULGAR EN INGLÉS: **Bluntnose knifefish**

SINONIMOS: **Rhamphichthys brevirostris, Hypopomus brevirostris**

LOCALIDAD TIPO: **Guaporé, Brasil**

PRIMERA LOCALIDAD EN ARGENTINA: **Chaco central**

ESTADO DE CONSERVACIÓN: -

OBSERVACIONES: -



DETALLE DE LOS REGISTROS

LOCALIDAD	PROVINCIA	CUERPO DE AGUA	CUENCA	REGIÓN	CITA
Hickmann	Salta	Pozo de las Conchas	18	POR	Ringuelet et al., 1967
Santa Fe	Santa Fe	Laguna Setúbal	29	EPS	Ringuelet et al., 1967
San Hilario	Formosa	Riacho San Hilario	16	EPS	Ringuelet et al., 1967
Formosa	Formosa	Esteros Laguna Oca	16	EPS	Ringuelet et al., 1967
-	Formosa	Río Pilcomayo (sin más datos)	14	?	Ringuelet et al., 1967
Formosa	Formosa	Río Paraguay	13	EPS	Ringuelet et al., 1967
-	Corrientes	Lagunas de la cuenca del río Riachuelo	23	EPS	Bonetto et al., 1978
Helvecia	Santa Fe	Laguna Denis (km 706 del río Paraná)	17	EPS	Cordiviola de Yuan y Oliveros, 1979
-	Corrientes	Esteros del Iberá	24	EPS	Bonetto et al., 1981a
Ubajay	Entre Ríos	Arroyo El Palmar, en PN El Palmar	45	RUI	Fernández Santos et al., 1982
-	Salta	Río Teuco ?	20	POR	Arratia et al., 1983
-	Chaco	Bañados y lagunas de Chaco	22	EPS	Martínez, 1983
-	Chaco	Río Paraná medio	17	EPS	Martínez, 1983
-	Chaco	Río Paraguay	13	EPS	Martínez, 1983
-	Chaco	Río Bermejo	20	EPS	Martínez, 1983
Santa Fe	Santa Fe	Laguna Los Matadores en la isla Ciucellas	30	EPS	Cordiviola de Yuan et al., 1984
El Gato	Formosa	Arroyo Mbiguá, bañados o estanques aledaños	20	EPS	Azpelicueta y Yanosky, 1992
-	Formosa	-	16	EPS	Menni et al., 1992
Mburucuyá	Corrientes	Bañados y esteros	23	EPS	Baldo et al., 1993/94
Mburucuyá	Corrientes	Pequeñas lagunas cerradas	23	EPS	Baldo et al., 1993/94
San Nicolás	Buenos Aires	Río Paraná Guazú	37	EPS	Liotta et al., 1995/96

ORDEN: **Gymnotiformes**

FAMILIA: **Hypopomidae**

SUBFAMILIA: -

Hypopomus artedi (Kaup, 1856)

NOMBRE VULGAR: **Morena**

NOMBRE VULGAR EN INGLÉS: -

SINONIMOS: **H. artedii**

LOCALIDAD TIPO: **Río La Maná, Guayana Francesa**

PRIMERA LOCALIDAD EN ARGENTINA: **Río Uruguay, Paraguay y río de la Plata**

ESTADO DE CONSERVACIÓN: -

OBSERVACIONES: -



DETALLE DE LOS REGISTROS

LOCALIDAD	PROVINCIA	CUERPO DE AGUA	CUENCA	REGIÓN	CITA
Paso de los Libres	Corrientes	Río Uruguay en Uruguayana	39	RUI	Ringuelet et al., 1967
Bella Vista	Corrientes	Riacho El Carrizal, río Paraná	17	EPS	Castello et al., 1978
Santa Fe	Santa Fe	Laguna Los Matadores en la isla Clucellas	30	EPS	Cordiviola de Yuan et al., 1984
-	Buenos Aires	Río de la Plata	9	EPS	Nion, 1998

ORDEN: **Gymnotiformes**

FAMILIA: **Sternopygidae**

SUBFAMILIA: -

Eigenmannia trilineata López y Castello, 1966

NOMBRE VULGAR: **Morena**

NOMBRE VULGAR EN INGLÉS: -

SINONIMOS: -

LOCALIDAD TIPO: **Río de la Plata en Núñez**

PRIMERA LOCALIDAD EN ARGENTINA: **Río de la Plata en Núñez**

ESTADO DE CONSERVACIÓN: -

OBSERVACIONES: -



DETALLE DE LOS REGISTROS

LOCALIDAD	PROVINCIA	CUERPO DE AGUA	CUENCA	REGIÓN	CITA
Rosario	Santa Fe	Río Paraná	37	EPS	López y Castello, 1966
-	Buenos Aires	Río Luján, a 50 km de su desembocadura	36	EPS	López y Castello, 1966
Cambaceres	Buenos Aires	Río de la Plata	9	EPS	López y Castello, 1966
Núñez	Buenos Aires	Río de la Plata	9	EPS	López y Castello, 1966
San Nicolás	Buenos Aires	Río Paraná Guazú	37	EPS	Liotta et al., 1995/96
Aristóbulo del Valle	Misiones	Arroyo Cuñá Pirú	12	MIS	Miquelarena et al., 2002
Colonia Carlos Pellegrini	Corrientes	Laguna de Iberá	24	EPS	Casciotta et al., 2003a

ORDEN: **Gymnotiformes**

FAMILIA: **Sternopygidae**

SUBFAMILIA: -

Eigenmannia virescens (Valenciennes, 1842)

NOMBRE VULGAR: **Morena**

NOMBRE VULGAR EN INGLÉS: **Glass knifefish**

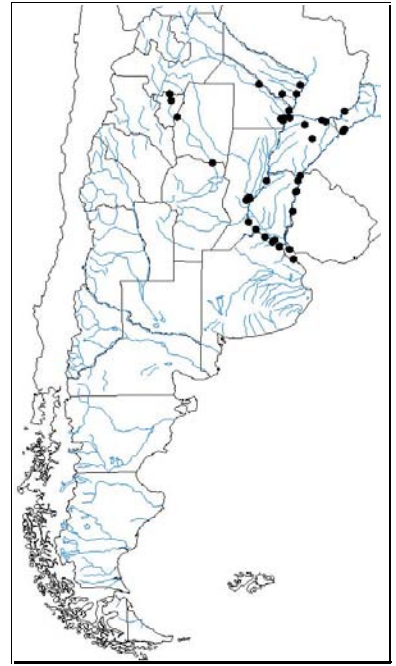
SINONIMOS: **Sternatchus virescens**

LOCALIDAD TIPO: **América del Sur**

PRIMERA LOCALIDAD EN ARGENTINA: **Santa Fe**

ESTADO DE CONSERVACIÓN: **Indeterminada (Chebez, 1994; López et al., 2003)**

OBSERVACIONES: **De importancia ornamental (Gómez et al., 1993/94); usado como carnada viva**



DETALLE DE LOS REGISTROS

LOCALIDAD	PROVINCIA	CUERPO DE AGUA	CUENCA	REGIÓN	CITA
Ituzaingó	Corrientes	Río Paraná en Isla Apipé Grande	10	EPS	Ringuelet et al., 1967
San Pedro	Buenos Aires	Río Paraná Guazú	37	EPS	Ringuelet et al., 1967
-	Santa Fe	Río Paraná	17	EPS	Ringuelet et al., 1967
Río Santiago	Buenos Aires	Río Santiago	9	EPS	Ringuelet et al., 1967
Colón	Entre Ríos	Río Uruguay (alrededores de Paysandú)	39	RUI	Ringuelet et al., 1967
Formosa	Formosa	Río Paraguay	13	EPS	Ringuelet et al., 1967
Santa Catalina	Formosa	Riacho Inglés	16	EPS	Ringuelet et al., 1967
Rosario	Santa Fe	Río Paraná	37	EPS	Ringuelet et al., 1967
Santo Tomé	Santa Fe	Lagunas (dos) en isla El Vado del río Salado	29	EPS	Bonetto et al., 1969
Santo Tomé	Santa Fe	Lagunas (seis) en isla Los Sapos del río Salado	29	EPS	Bonetto et al., 1969
Santa Fe	Santa Fe	Laguna La Mira y madrejón El Negro en Isla Carabajal	17	EPS	Bonetto et al., 1970a
Monte Caseros	Corrientes	Río Uruguay (tres estaciones en la actual cola del embalse Salto Grande)	39	RUI	Sierra et al., 1977
-	Corrientes	Lagunas de la cuenca del río Riachuelo	23	EPS	Bonetto et al., 1978
Corrientes	Corrientes	Río Riachuelo (dos estaciones)	23	EPS	Bonetto et al., 1978
Resistencia	Chaco	Lagunas Pelón y Ferré (km 1216 del río Paraná)	17	EPS	Cordiviola de Yuan y Oliveros, 1979
-	Corrientes	Esteros del Iberá	24	EPS	Bonetto et al., 1981a
-	Chaco	Río Paraguay	13	EPS	Martínez, 1983
-	Chaco	Río Bermejo	20	EPS	Martínez, 1983
-	Chaco	Río Paraná medio	17	EPS	Martínez, 1983
Santa Fe	Santa Fe	Laguna Los Matadores en la isla Clucellas	30	EPS	Cordiviola de Yuan et al., 1984
Santa Fe	Santa Fe	Lagunas (19) de llanura aluvial cerca de Santa Fe, en los ríos Colastiné, Tragadero y Sirgadero	17	EPS	Pignalberi de Hassan y Cordiviola de Yuan, 1985

Corrientes	Corrientes	Lagunas (8) de llanura aluvial del río Paraná medio entre Corrientes y Goya	17	EPS	Pignalberi de Hassan y Cordiviola de Yuan, 1985
Sauce Viejo	Santa Fe	Laguna el Picaflor	17	EPS	Cordiviola de Yuan y Pignalberi de Hassan, 1985
-	Entre Ríos	Río Uruguay en embalse Salto Grande (6 estaciones)	39	RUI	Prenski y Baigún, 1986
Puerto San Isidro	Misiones	Río Uruguay	40	MIS	Bertoletti et al., 1990
Santa María	Misiones	Boca del río Ijuí	40	MIS	Bertoletti et al., 1990
-	Misiones	Río Paraná	10	MIS	García, 1992
Puerto Constanza	Entre Ríos	Río Paraná Guazú	37	EPS	Quintana et al., 1992
Paso de la Cina	Córdoba	Río Dulce (ambientes lóticos y lénticos)	86	END	Bistoni et al., 1992
El Gato	Formosa	Arroyo Mbiguá, bañados o estanques aledaños	20	EPS	Azpelicueta y Yanosky, 1992
-	Formosa	-	16	EPS	Menni et al., 1992
Trancas	Tucumán	Ríos Tala, Salí y Candelaria (12 estaciones)	86	END	Butí y Miquelarena, 1995
San Nicolás	Buenos Aires	Río Paraná Guazú	37	EPS	Liotta et al., 1995/96
-	Córdoba	Río Dulce	86	END	Haro y Bistoni, 1996
Caá Catí	Corrientes	Laguna de Caá Catí	23	EPS	Fernández y Butí, 1996
Concordia	Entre Ríos	Río Uruguay debajo de Salto Grande	39	RUI	Espinach Ros et al., 1997
Concordia	Entre Ríos	Río Uruguay en Salto Grande	39	RUI	Delfino et al., 1997
Embalse El Cadillal	Tucumán	Arroyo India Muerta	86	END	Butí, 1998
Lima	Buenos Aires	Río Paraná de las Palmas	37	EPS	Mercado et al., 1998
-	Buenos Aires	Río de la Plata	9	EPS	Nion, 1998
Puerto Valle	Corrientes	Río Paraná superior (Nemesio Parma y/o Puerto Valle)	10	EPS	Roa y Permingeat, 1999
Termas de Río Hondo	Santiago del Estero	Embalse Río Hondo	86	END	Butí y Cancino, 1999
Santa Fe	Santa Fe	Lagunas de la Reserva Ecológica de "El Pozo"	17	EPS	Rodríguez et al., 2002
Otamendi	Buenos Aires	Río Paraná de las Palmas	37	EPS	Liotta et al., 2003

ORDEN: **Gymnotiformes**

FAMILIA: **Sternopygidae**

SUBFAMILIA: -

Sternopygus macrurus (Bloch y Schneider, 1801)

NOMBRE VULGAR: **Cuchilla**

NOMBRE VULGAR EN INGLÉS: -

SINONIMOS: -

LOCALIDAD TIPO: **Brasil**

PRIMERA LOCALIDAD EN ARGENTINA: **Río Paraná en Corrientes**

ESTADO DE CONSERVACIÓN: -

OBSERVACIONES: -



DETALLE DE LOS REGISTROS

LOCALIDAD	PROVINCIA	CUERPO DE AGUA	CUENCA	REGIÓN	CITA
Corrientes	Corrientes	Río Paraná	17	EPS	Ringuelet et al., 1967
Clorinda	Formosa	Río Paraguay (en Asunción)	13	EPS	Ringuelet et al., 1967
Puerto Valle	Corrientes	Río Paraná superior (Nemesio Parma y/o Puerto Valle)	10	EPS	Roa y Permingeat, 1999

ORDEN: **Gymnotiformes**

FAMILIA: **Apteronotidae**

SUBFAMILIA: -

Apteronotus albifrons (Linnaeus, 1766)

NOMBRE VULGAR: **Morena negra, cherogá**

NOMBRE VULGAR EN INGLÉS: -

SINONIMOS: **Sternarchus albifrons**

LOCALIDAD TIPO: **Surinam**

PRIMERA LOCALIDAD EN ARGENTINA: **Río de la Plata cerca de Martín García**

ESTADO DE CONSERVACIÓN: -

OBSERVACIONES: **De importancia ornamental (Gómez et al., 1993/94)**



DETALLE DE LOS REGISTROS

LOCALIDAD	PROVINCIA	CUERPO DE AGUA	CUENCA	REGIÓN	CITA
-	Buenos Aires	Río de la Plata	9	EPS	Ringuelet et al., 1967
Clorinda	Formosa	Río Paraguay (en Asunción)	13	EPS	Ringuelet et al., 1967
San Pedro	Buenos Aires	Río Paraná Guazú	37	EPS	Ringuelet et al., 1967
-	Chaco	Río Paraná medio	17	EPS	Martínez, 1983
-	Chaco	Río Paraguay	13	EPS	Martínez, 1983
Santa Fe	Santa Fe	Laguna Los Matadores en la isla Clucellas	30	EPS	Cordiviola de Yuan et al., 1984
San Nicolás	Buenos Aires	Río Paraná Guazú	37	EPS	Liotta et al., 1995/96

ORDEN: **Gymnotiformes**

FAMILIA: **Apteronotidae**

SUBFAMILIA: -

Apteronotus brasiliensis (Reinhardt, 1852)

NOMBRE VULGAR: **Morena negra**

NOMBRE VULGAR EN INGLÉS: -

SINONIMOS: -

LOCALIDAD TIPO: **Río das Velhas, Brasil**

PRIMERA LOCALIDAD EN ARGENTINA: **San Pedro, Posadas y Santa Fe**

ESTADO DE CONSERVACIÓN: -

OBSERVACIONES: -



DETALLE DE LOS REGISTROS

LOCALIDAD	PROVINCIA	CUERPO DE AGUA	CUENCA	REGIÓN	CITA
Concordia	Entre Ríos	Río Uruguay	39	RUI	Ringuelet et al., 1967
-	Misiones	Río Paraná	10	MIS	García, 1992

ORDEN: **Gymnotiformes**

FAMILIA: **Apteronotidae**

SUBFAMILIA: -

Apteronotus ellisi (Alonso de Arámburu, 1957)

NOMBRE VULGAR: **Morena**

NOMBRE VULGAR EN INGLÉS: -

SINONIMOS: **Porotergus ellisi**

LOCALIDAD TIPO: **San Pedro, Buenos Aires**

PRIMERA LOCALIDAD EN ARGENTINA: **San Pedro, Buenos Aires**

ESTADO DE CONSERVACIÓN: -

OBSERVACIONES: **Endémica; figura como Porotergus ellisi en López et al. (2003)**



DETALLE DE LOS REGISTROS

LOCALIDAD	PROVINCIA	CUERPO DE AGUA	CUENCA	REGIÓN	CITA
Santa Fe	Santa Fe	Río Paraná	17	EPS	Ringuelet et al., 1967
Posadas	Misiones	Río Paraná	10	MIS	Ringuelet et al., 1967
San Pedro	Buenos Aires	Río Paraná Guazú	37	EPS	Ringuelet et al., 1967
San Nicolás	Buenos Aires	Río Paraná Guazú	37	EPS	Liotta et al., 1995/96
-	Misiones	Río alto Paraná, entre Candelaria y Pto Iguazú	10	MIS	COMIP, 1987, en Gómez y Chébez, 1996

ORDEN: **Osmeriformes**

FAMILIA: **Galaxiidae**

SUBFAMILIA: **Aplochitoninae**

Aplochiton taeniatus (Jenyns, 1842)

NOMBRE VULGAR: **Peladilla**

NOMBRE VULGAR EN INGLÉS: -

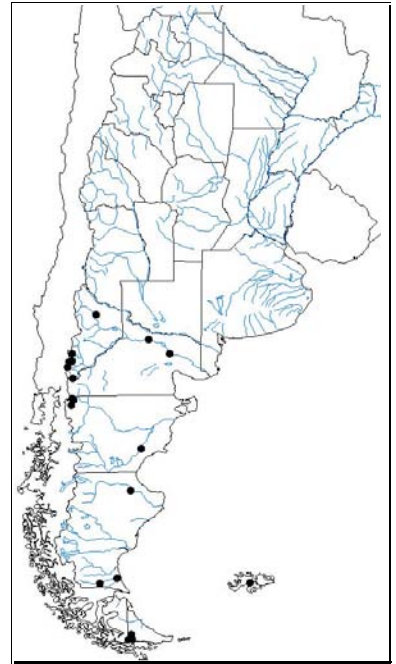
SINONIMOS: -

LOCALIDAD TIPO: **Ríos que desembocan en Gore Sound, Tierra del Fuego**

PRIMERA LOCALIDAD EN ARGENTINA: **Ríos que desembocan en Gore Sound, Tierra del Fuego**

ESTADO DE CONSERVACIÓN: **Vulnerable (Chebez, 1994; López et al., 2003); De atención especial (Bello y Ubeda, 1998)**

OBSERVACIONES: -



DETALLE DE LOS REGISTROS

LOCALIDAD	PROVINCIA	CUERPO DE AGUA	CUENCA	REGIÓN	CITA
San Martín de los Andes	Neuquén	Lago Lácar	63	PAT	Ringuelet et al., 1967
Lago Puelo	Chubut	Lago Puelo	75	DAP	Ringuelet et al., 1967
Lapataia	Tierra del Fuego	Bahía Lapataia	73	PAT	Ringuelet et al., 1967
-	Neuquén	Río Negro	64	PAT	Arratia et al., 1983
-	Tierra del Fuego	Lago Fagnano	82	DAP	Arratia et al., 1983
Gobernador Moyano	Santa Cruz	Río Gallegos	72	PAT	Arratia et al., 1983
-	Neuquén	Río Neuquén	62	PAT	Arratia et al., 1983
-	Neuquén	Lago Huechulafquen ?	63	PAT	Arratia et al., 1983
-	Río Negro	Río Negro	64	PAT	Arratia et al., 1983
-	Chubut	Río Chico (afl del Chubut)	65	PAT	Arratia et al., 1983
-	Santa Cruz	Río Deseado	68	PAT	Arratia et al., 1983
Epyén	Chubut	Lago Epyén	75	DAP	Bello, 2002
Bariloche	Río Negro	Lago Nahuel Huapi	63	PAT	Bello, 2002
Cholila	Chubut	Lago Cholila	76	DAP	Bello, 2002
Río Gallegos	Santa Cruz	Río Gallegos	72	PAT	Bello, 2002
Ushuaia	Tierra del Fuego	-	73	PAT	Bello, 2002
-	Islas Malvinas	Islas Malvinas	100	PAT	Bello, 2002
San Martín de los Andes	Neuquén	Lago Queñi	74	DAP	Bello, 2002
Villa La Angostura	Neuquén	Río Peúlla	63	PAT	Cussac et al., 2004

ORDEN: **Osmeriformes**

FAMILIA: **Galaxiidae**

SUBFAMILIA: **Aplochitoninae**

Aplochiton zebra Jenyns, 1842

NOMBRE VULGAR: **Peladilla, farionela listada**

NOMBRE VULGAR EN INGLÉS: -

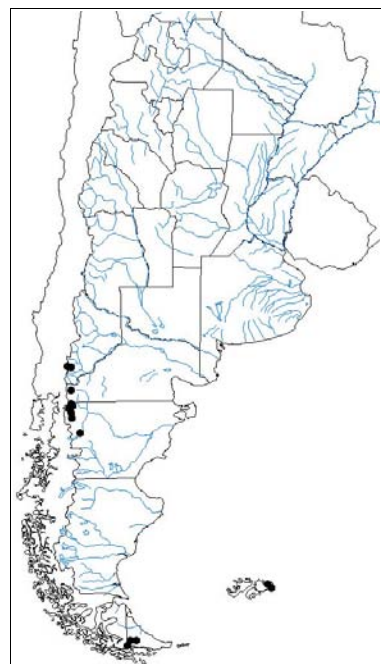
SINONIMOS: -

LOCALIDAD TIPO: **Islas Malvinas**

PRIMERA LOCALIDAD EN ARGENTINA: **Islas Malvinas**

ESTADO DE CONSERVACIÓN: **Vulnerable (Chebez, 1994; López et al., 2003); De atención especial (Bello y Ubeda, 1998)**

OBSERVACIONES: -



DETALLE DE LOS REGISTROS

LOCALIDAD	PROVINCIA	CUERPO DE AGUA	CUENCA	REGIÓN	CITA
Lapataia	Tierra del Fuego	Lago al norte del lago Lapataia	73	PAT	Ringuelet et al., 1967
Puerto Argentino	Islas Malvinas	Islas Malvinas	100	PAT	Ringuelet et al., 1967
-	Tierra del Fuego	Lago Fagnano	82	DAP	Arratia et al., 1983
-	Río Negro	-	75	DAP	Arratia et al., 1983
Puerto Luis	Islas Malvinas	Islas Malvinas	100	PAT	Bello, 2002
Est. Vieja Carmen	Tierra del Fuego	Lago Fagnano	82	DAP	Bello, 2002
Trevelín	Chubut	Lago Futalaufquen	76	DAP	Bello, 2002
EpuYén	Chubut	Lago EpuYén	75	DAP	Bello, 2002
El Foyel	Chubut	Laguna Foyel	76	DAP	Bello, 2002
San Martín de los Andes	Neuquén	Lago Lácar	74	DAP	Bello, 2002
San Martín de los Andes	Neuquén	Lago Queñi	74	DAP	Cussac et al., 2004
Trevelín	Chubut	Lago Rivadavia	76	DAP	Cussac et al., 2004
Cholila	Chubut	Lago Cholila	76	DAP	Cussac et al., 2004
Lago Puelo	Chubut	Lago Puelo	75	DAP	Cussac et al., 2004

ORDEN: **Osmeriformes**

FAMILIA: **Galaxiidae**

SUBFAMILIA: **Galaxiinae**

Galaxias maculatus (Jenyns, 1842)

NOMBRE VULGAR: **Puyén**

NOMBRE VULGAR EN INGLÉS: **Inanga**

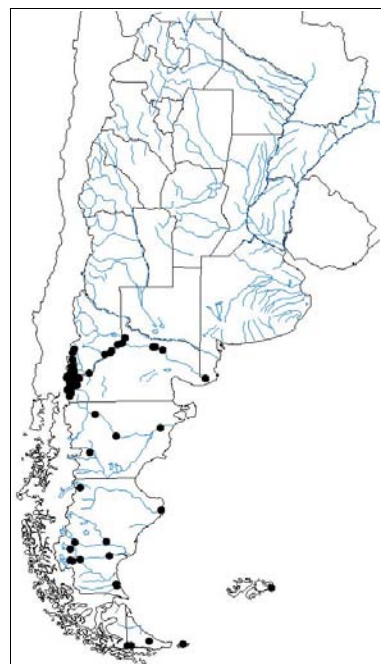
SINONIMOS: **G attenuatus, G variegatus**

LOCALIDAD TIPO: **Islas Malvinas**

PRIMERA LOCALIDAD EN ARGENTINA: **Islas Malvinas**

ESTADO DE CONSERVACIÓN: **Indeterminada (Chebez, 1994). No amenazada (Bello y Ubeda, 1998). Vulnerable (López et al., 2003)**

OBSERVACIONES: -



DETALLE DE LOS REGISTROS

LOCALIDAD	PROVINCIA	CUERPO DE AGUA	CUENCA	REGIÓN	CITA
Puerto Argentino	Islas Malvinas	Islas Malvinas	100	PAT	Ringuelet et al., 1967
Puerto Cook	Tierra del Fuego	Lago y torrente de Puerto Cook	73	PAT	Ringuelet et al., 1967
Río Gallegos	Santa Cruz	Río Gallegos	72	PAT	Ringuelet et al., 1967
El Calafate	Santa Cruz	Afluentes superiores del río Santa Cruz	70	PAT	Ringuelet et al., 1967
Bariloche	Río Negro	Lago Nahuel Huapi	63	PAT	Ringuelet et al., 1967
Plottier	Neuquén	Río Limay	63	PAT	Ringuelet et al., 1967
-	Chubut	Río Chubut	65	PAT	Ringuelet et al., 1967
-	Santa Cruz	Lago Argentino	70	PAT	Oliveros y Cordiviola de Yuan, 1974
-	Chubut	-	66	PAT	Arratia et al., 1983
-	Santa Cruz	Lago Viedma	70	PAT	Arratia et al., 1983
-	Santa Cruz	Lago Argentino	70	PAT	Arratia et al., 1983
-	Santa Cruz	Río Chalia	69	PAT	Arratia et al., 1983
Río Gallegos	Santa Cruz	Río Gallegos	72	PAT	Arratia et al., 1983
-	Chubut	Río Chubut	65	PAT	Arratia et al., 1983
-	Río Negro	-	64	PAT	Arratia et al., 1983
-	Chubut	Río Chubut	65	PAT	Arratia et al., 1983
-	Tierra del Fuego	-	73	PAT	Arratia et al., 1983
-	Neuquén	Río Limay	63	PAT	Arratia et al., 1983
-	Santa Cruz	Río Santa Cruz	70	PAT	Arratia et al., 1983
Bariloche	Río Negro	Lago Nahuel Huapi	63	PAT	Christie, 1984
Bariloche	Río Negro	Lago Nahuel Huapi	63	PAT	Daciuk, 1978
Viedma	Río Negro	Río Negro	64	PAT	Azpelicueta et al., 1996
Chimpay	Río Negro	Río Negro	64	PAT	Azpelicueta et al., 1996
Laguna Estancia	Galaxias maculatus	Río Negro	64	PAT	Azpelicueta et al., 1996
Bariloche	Río Negro	Lago Moreno	63	PAT	Bello, 2002

Bariloche	Río Negro	Lago Mascardi	75	DAP	Bello, 2002
Villa Traful	Neuquén	Lago Traful	63	PAT	Bello, 2002
Bariloche	Río Negro	Lago Guillelmo	75	DAP	Bello, 2002
Villa La Angostura	Neuquén	Lago Espejo	63	PAT	Bello, 2002
Cinco Saltos	Río Negro	Lago Pellegrini	62	PAT	Bello, 2002
Bariloche	Río Negro	Arroyo Ñirihuau	63	PAT	Bello, 2002
Villa La Angostura	Neuquén	Lago Correntoso	63	PAT	Bello, 2002
Villa La Angostura	Neuquén	Lago Falkner-Villarino	63	PAT	Bello, 2002
Aluminé	Neuquén	Lago Ruca Choroí	63	PAT	Bello, 2002
Aluminé	Neuquén	Lago Quillén	63	PAT	Bello, 2002
Bariloche	Río Negro	Lago Fonck	75	DAP	Bello, 2002
Piedra del Águila	Río Negro	Embalse Piedra del Águila	63	PAT	Bello, 2002
San Martín de los Andes	Neuquén	Lago Lácar	74	DAP	Bello, 2002
San Martín de los Andes	Neuquén	Lago Meliquina	63	PAT	Bello, 2002
Junín de los Andes	Neuquén	Lago Huechulafquen	63	PAT	Bello, 2002
Puerto Deseado	Santa Cruz	Río Deseado	68	PAT	Bello, 2002
Bariloche	Río Negro	Lagunas Baguales y Mercedes en Isla Victoria del Lago Nahuel Huapi	63	PAT	Bello, 2002
Bariloche	Río Negro	Lago Los Moscos	75	DAP	Bello, 2002
Lapataia	Tierra del Fuego	Bahía Lapataia	73	PAT	Bello, 2002
-	Santa Cruz	Río Chico (afl del Santa Cruz)	69	PAT	Bello, 2002
-	Río Negro	Laguna Ezquerra	64	PAT	Bello, 2002
El Calafate	Santa Cruz	Lago Argentino frente a El Calafate	70	PAT	Bello, 2002
Senillosa	Río Negro	Río Limay aguas abajo de El Chocón	63	PAT	Bello, 2002
Confluencia Traful	Río Negro	Embalse Alicurá	63	PAT	Bello, 2002
Villa El Chocón	Río Negro	Embalse Ramos Mexía	63	PAT	Bello, 2002
Bariloche	Río Negro	Lago Escondido	75	DAP	Bello, 2002
Bariloche	Río Negro	Lago Steffen	75	DAP	Bello, 2002
Bariloche	Río Negro	Lago Roca	75	DAP	Bello, 2002
Ushuaia	Tierra del Fuego	Río Bompland	73	PAT	Bello, 2002
Bariloche	Río Negro	Lago Hess	75	DAP	Cussac et al., 2004
Bariloche	Neuquén	Lago Mallín Ahogado	63	PAT	Cussac et al., 2004
Bariloche	Neuquén	Mallín Ingenieros	63	PAT	Cussac et al., 2004
Bariloche	Río Negro	Lago Mascardi	75	DAP	Cussac et al., 2004
Bariloche	Neuquén	Arroyo Quetro	63	PAT	Cussac et al., 2004
Bariloche	Neuquén	Lago Morenito	63	PAT	Cussac et al., 2004
Villa La Angostura	Neuquén	Lago Piré	63	PAT	Cussac et al., 2004
Villa Traful	Neuquén	Lago Espejo Chico	63	PAT	Cussac et al., 2004
Filo Hua Hum	Neuquén	Lago Filo Hua Hum	74	PAT	Cussac et al., 2004
San Martín de los Andes	Neuquén	Lago Rosales	74	DAP	Cussac et al., 2004
Bariloche	Río Negro	Lago Gutiérrez	63	PAT	Cussac et al., 2004
Trevelin	Chubut	Lago Verde	76	DAP	Cussac et al., 2004
Los Antiguos	Santa Cruz	Lago Buenos Aires	68	PAT	Cussac et al., 2004

ORDEN: **Osmeriformes**

FAMILIA: **Galaxiidae**

SUBFAMILIA: **Galaxiinae**

Galaxias platei Steindachner, 1898

NOMBRE VULGAR: **Puyén grande, puye**

NOMBRE VULGAR EN INGLÉS: -

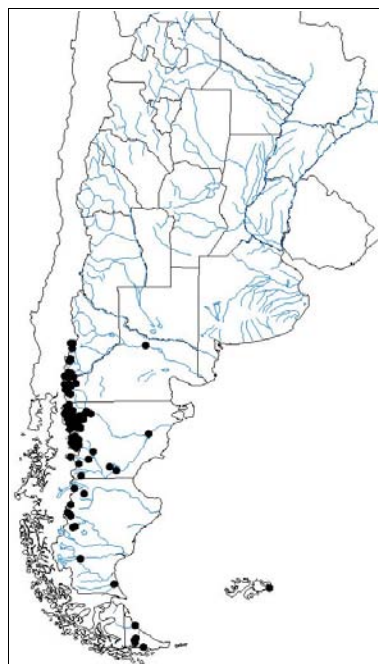
SINONIMOS: **G smithi, G. titcombi**

LOCALIDAD TIPO: **Río Pescado, cerca de Punta Arenas, Chile**

PRIMERA LOCALIDAD EN ARGENTINA: **Río Traful, Neuquén**

ESTADO DE CONSERVACIÓN: **Indeterminada (Chebez, 1994). No amenazada (Bello y Ubeda, 1998). Vulnerable (López et al., 2003)**

OBSERVACIONES: -



DETALLE DE LOS REGISTROS

LOCALIDAD	PROVINCIA	CUERPO DE AGUA	CUENCA	REGIÓN	CITA
Puerto Argentino	Islas Malvinas	Islas Malvinas	100	PAT	Ringuelet et al., 1967
-	Chubut	Río Chico	65	PAT	Ringuelet et al., 1967
Villa Traful	Neuquén	Río Traful	63	PAT	Ringuelet et al., 1967
-	Chubut	Río Chubut	65	PAT	Arratia et al., 1983
-	Chubut	Lago Colhué Huapi	65	PAT	Arratia et al., 1983
-	Neuquén	Río Limay	63	PAT	Arratia et al., 1983
-	Santa Cruz	Río Chico (afl del Santa Cruz)	69	PAT	Arratia et al., 1983
Bariloche	Río Negro	Lago Nahuel Huapi	63	PAT	Christie, 1984
-	Chubut	Río Senguer	66	PAT	Di Persia et al, 1991
El Coyte	Chubut	Laguna Coyte	66	PAT	Milano y Vigliano, 1997
	Río Negro	Lago Fonck	75	DAP	Milano y Vigliano, 1997
	Neuquén	Lago Espejo	63	PAT	Milano y Vigliano, 1997
	Neuquén	Lago Ruca Choroí	63	PAT	Milano y Vigliano, 1997
	Neuquén	Lago Falkner	63	PAT	Milano y Vigliano, 1997
Bariloche	Río Negro	Lago Gutiérrez	63	PAT	Milano y Vigliano, 1997
	Río Negro	Lago Los Moscos	75	DAP	Milano y Vigliano, 1997
	Río Negro	Lago Mascardi	75	DAP	Milano y Vigliano, 1997
	Chubut	Laguna Del Junco	#¡Núm!	?	Bello, 2002
	Chubut	Laguna Escondida	#¡Núm!	?	Bello, 2002
Lago Vintter	Chubut	Lago Vintter	77	DAP	Bello, 2002
-	Chubut	Lago Constancio	#¡Núm!	PAT	Bello, 2002
-	Chubut	Lago Blanco	66	PAT	Bello, 2002
-	Chubut	Lago La Plata	66	PAT	Bello, 2002
Esquel	Chubut	Laguna Terraplén	76	DAP	Bello, 2002
	Chubut	Laguna Chubut	#¡Núm!	?	Bello, 2002
Trevelín	Chubut	Lago Cuatro	76	DAP	Bello, 2002
	Chubut	Laguna Cronómetro	#¡Núm!	?	Bello, 2002

Esquel	Chubut	Laguna Zeta	76	DAP	Bello, 2002
	Chubut	Laguna Caradogh	#¡Núm!	?	Bello, 2002
	Chubut	Laguna Huilmanco	#¡Núm!	?	Bello, 2002
	Chubut	Laguna Esquel	65	PAT	Bello, 2002
	Chubut	Laguna La Pava	#¡Núm!	?	Bello, 2002
Trevelín	Chubut	Lago Tres	76	DAP	Bello, 2002
	Chubut	Laguna Del Sapo	#¡Núm!	?	Bello, 2002
Cholila	Chubut	Lago Lezama	76	DAP	Bello, 2002
	Chubut	Laguna Del Engaño	#¡Núm!	?	Bello, 2002
Laguna Rosario	Chubut	Lago Rosario	76	DAP	Bello, 2002
Aluminé	Neuquén	Lago Aluminé	63	PAT	Bello, 2002
Aluminé	Neuquén	Lago Moquehue	63	PAT	Bello, 2002
Junín de los Andes	Neuquén	Lago Curruhué Grande	63	PAT	Bello, 2002
Junín de los Andes	Neuquén	Lago Huechulafquen	63	PAT	Bello, 2002
-	Neuquén	Lago Maravilla	63	PAT	Bello, 2002
-	Río Negro	Río Negro	64	PAT	Bello, 2002
Bariloche	Río Negro	Laguna Frías	63	PAT	Bello, 2002
-	Río Negro	Laguna Ezquerria	64	PAT	Bello, 2002
Cholila	Chubut	Lago Cholila	76	DAP	Bello, 2002
-	Chubut	Lago Esperanza	65	PAT	Bello, 2002
Trevelín	Chubut	Lago Amutui Quimey	76	DAP	Bello, 2002
	Chubut	Río Arrayanes	#¡Núm!	?	Bello, 2002
Lago Puelo	Chubut	Lago Puelo	75	DAP	Bello, 2002
Corcovado	Chubut	Río Carrenleufú	76	DAP	Bello, 2002
Trevelín	Chubut	Lago Rivadavia	76	DAP	Bello, 2002
Trevelín	Chubut	Lago Futalafquen	76	DAP	Bello, 2002
Trevelín	Chubut	Lago Verde	76	DAP	Bello, 2002
Trevelín	Chubut	Lago Menéndez	76	DAP	Bello, 2002
Trevelín	Chubut	Lago Krüger	76	DAP	Bello, 2002
-	Río Negro	Laguna Los Césares	64	PAT	Bello, 2002
Est. Tucu Tucu	Santa Cruz	Laguna La Florida	69	PAT	Bello, 2002
	Chubut	Laguna Williams			Bello, 2002
Río Grande	Tierra del Fuego	Río Grande	73	PAT	Bello, 2002
Río Gallegos	Santa Cruz	Río Gallegos	72	PAT	Bello, 2002
	Santa Cruz	Río Salado			Bello, 2002
Est. Vieja Carmen	Tierra del Fuego	Lago Yehuín	73	PAT	Bello, 2002
-	Santa Cruz	Lago Pueyrredón	79	DAP	Bello, 2002
Los Antiguos	Santa Cruz	Lago Buenos Aires	68	PAT	Bello, 2002
Esquel	Chubut	Río Percey	76	DAP	Bello, 2002
Esquel	Chubut	Arroyo Esquel	76	DAP	Bello, 2002
Esquel	Chubut	Arroyo Blanco	76	DAP	Bello, 2002
	Chubut	Arroyo Nant y Fall		PAT	Bello, 2002
	Chubut	Río Pico			Bello, 2002
-	Chubut	Río Corcovado	77	DAP	Bello, 2002
	Chubut	Arroyo Los Caños			Bello, 2002
	Chubut	Río Grande			Bello, 2002
-	Santa Cruz	Río Santa Cruz	70	PAT	Bello, 2002

-	Chubut	Lago Azul	66	PAT	Cussac et al., 2004
Río Pico	Chubut	Río Pico 2	77	DAP	Cussac et al., 2004
Río Pico	Chubut	Lago Torres	77	DAP	Cussac et al., 2004
Río Pico	Chubut	Lago Cinco	77	DAP	Cussac et al., 2004
Río Pico	Chubut	Lago El León	77	DAP	Cussac et al., 2004
Dique Florentino Ameghino	Chubut	Embalse Florentino Ameghino	65	PAT	Cussac et al., 2004
Nueva Lubecka	Chubut	Arroyo Genoa	66	PAT	Cussac et al., 2004
El Corcovado	Chubut	Lago Guacho	77	DAP	Cussac et al., 2004
-	Chubut	Lago Falso Engaño	77	DAP	Cussac et al., 2004
Sarmiento	Chubut	Lago Musters	66	PAT	Cussac et al., 2004
PN Perito Moreno	Santa Cruz	Lago Volcán	79	DAP	Cussac et al., 2004
PN Perito Moreno	Santa Cruz	Laguna La Oriental	79	DAP	Cussac et al., 2004
PN Perito Moreno	Santa Cruz	Laguna del Pescado	79	DAP	Cussac et al., 2004
PN Perito Moreno	Santa Cruz	Estanque Del Mie	69	PAT	Cussac et al., 2004
PN Perito Moreno	Santa Cruz	Laguna Roble	69	PAT	Cussac et al., 2004
Tecka	Chubut	Lago Vilches	65	PAT	Cussac et al., 2004
Est. Vieja Carmen	Tierra del Fuego	Lago Fagnano	82	DAP	Cussac et al., 2004
Cholila	Chubut	Arroyo Tigre	76	DAP	Cussac et al., 2004
	Tierra del Fuego	Laguna Margarita	82	DAP	Cussac et al., 2004
-	Santa Cruz	Lago Argentino	70	PAT	Cussac et al., 2004
Cholila	Chubut	Arroyo del Turco	76	DAP	Cussac et al., 2004
Cholila	Chubut	Laguna de los Cisnes	76	DAP	Cussac et al., 2004
Villa Traful	Neuquén	Lago Traful	63	PAT	Cussac et al., 2004
Villa Traful	Neuquén	Lago Villarino	63	PAT	Cussac et al., 2004
Villa Traful	Neuquén	Lago Falkner	63	PAT	Cussac et al., 2004
Villa Traful	Neuquén	Laguna del Casco	63	PAT	Cussac et al., 2004
Villa La Angostura	Neuquén	Lago Correntoso	63	PAT	Cussac et al., 2004
Bariloche	Neuquén	Lago Moreno	63	PAT	Cussac et al., 2004
Cholila	Chubut	Laguna Larga	76	DAP	Cussac et al., 2004
Bariloche	Río Negro	Lago Steffen	75	DAP	Cussac et al., 2004
Tecka	Chubut	Arroyo Corintos	65	PAT	Cussac et al., 2004
Puerto Harberton	Tierra del Fuego	Lago Escondido	73	PAT	Cussac et al., 2004
Cholila	Chubut	Laguna Cisne	76	DAP	Cussac et al., 2004
Esquel	Chubut	Arroyo Lepá	76	DAP	Cussac et al., 2004
Esquel	Chubut	Arroyo La Madera	76	DAP	Cussac et al., 2004
Esquel	Chubut	Arroyo Desaguadero	76	DAP	Cussac et al., 2004
Esquel	Chubut	Arroyo Montoso	76	DAP	Cussac et al., 2004
Tecka	Chubut	Lago Cosqueta	65	PAT	Cussac et al., 2004
Esquel	Chubut	Lago Baguillt	77	DAP	Cussac et al., 2004
Bariloche	Río Negro	Laguna Martin	75	DAP	Cussac et al., 2004

ORDEN: **Atheriniformes**

FAMILIA: **Atherinopsidae**

SUBFAMILIA: -

Odontesthes bonariensis (Valenciennes, 1835)

NOMBRE VULGAR: **Pejerrey**

NOMBRE VULGAR EN INGLÉS: -

SINONIMOS: -

LOCALIDAD TIPO: **Río de la Plata, Montevideo, Uruguay**

PRIMERA LOCALIDAD EN ARGENTINA: **Laguna Iberá, Corrientes**

ESTADO DE CONSERVACIÓN: -

OBSERVACIONES: -



DETALLE DE LOS REGISTROS

LOCALIDAD	PROVINCIA	CUERPO DE AGUA	CUENCA	REGIÓN	CITA
Palo Blanco	Buenos Aires	Río de la Plata	9	EPS	Ringuelet et al., 1967
San Nicolás	Buenos Aires	Río Paraná Guazú	37	EPS	Ringuelet et al., 1967
Y faltan	Buenos Aires	Laguna Yalca			Ringuelet et al., 1967
Pedro Luro	Buenos Aires	Laguna La Salada	60	PAT	Ringuelet et al., 1967
Chascomús	Buenos Aires	Laguna Chascomús	48	SSV	Ringuelet et al., 1967
Oriente	Buenos Aires	Río Quequén Salado	51	DAB	Ringuelet et al., 1967
-	Buenos Aires	Río Quequén Grande	51	DAB	Ringuelet et al., 1967
Santa Clara del Mar	Buenos Aires	Canal 7, cerca de la albufera de Mar Chiquita	50	DAB	Ringuelet y Oresanz, 1969
Coronel Suárez	Buenos Aires	Arroyos Las Tunas, El Catriel y Quiñihual	98	SSV	Gallardo, 1970
Dos de Mayo	Misiones	Represa Saltito I	40	MIS	Roa y Guillén, 1977
Corrientes	Corrientes	Río Riachuelo (dos estaciones)	23	EPS	Bonetto et al., 1978
Pedro Luro	Buenos Aires	Canales de drenaje del río Colorado	60	PAT	Cazzaniga, 1978
-	Corrientes	Esteros del Iberá	24	EPS	Bonetto et al., 1981a
Laguna Alsina	Buenos Aires	Laguna Alsina	98	SSV	Lüling, 1981a
Guaminí	Buenos Aires	Laguna Cochicó	98	SSV	Lüling, 1981a
El Trapiche	San Luis	Embalse La Florida	95	POC	Menu-Marque et al., 1983
San Pedro	Buenos Aires	Lagunas de llanura de inundación	37	EPS	Cordiviola de Yuan y Pignalberi de Hassan, 1985
Chascomús	Buenos Aires	Laguna Chascomús	48	SSV	López, 1987
Los Talas	Buenos Aires	Charcas de Los Talas	47	EPS	Almirón, 1989
Añatuya	Santiago del Estero	Charcas a 3 km de Añatuya	29	POR	Casciotta et al., 1989
Monte Hermoso	Buenos Aires	Laguna Sauce Grande	51	DAB	Padín, 1991
Trenque Lauquen	Buenos Aires	Laguna El Hinojo	96	SSV	López et al., 1991
-	Córdoba	Bañados de Saladillo	31	POR	Haro et al., 1991
Berisso	Buenos Aires	Arroyo El Pescado	47	EPS	Almirón com. pers. en Almirón et al., 1992

General Madariaga	Buenos Aires	Laguna Salada Grande	49	DAB	Almirón et al., 1992
Paso de la Cina	Córdoba	Río Dulce (ambientes lóticos y lénticos)	86	END	Bistoni et al., 1992
Puerto Constanza	Entre Ríos	Río Paraná Guazú	37	EPS	Quintana et al., 1992
Colón	Buenos Aires	Lago de Colón	35	EPS	Freyre, 1993b
Blanca Grande	Buenos Aires	Laguna Blanca Grande	48	SSV	Freyre, 1993a
-	La Pampa	-		?	López et al., 1994
Arroyo Venado	Buenos Aires	Laguna del Venado	98	SSV	Miquelarena y López, 1995
San Nicolás	Buenos Aires	Río Paraná Guazú	37	EPS	Liotta et al., 1995/96
Laguna Alsina	Buenos Aires	Laguna Alsina	98	SSV	Miquelarena y López, 1995
Guaminí	Buenos Aires	Laguna Cochicó	98	SSV	Miquelarena y López, 1995
Guaminí	Buenos Aires	Laguna del Monte	98	SSV	Miquelarena y López, 1995
Embalse El Cadillal	Tucumán	Embalse C. Gelsi (El Cadillal)	86	END	Butí, 1995
Azul	Buenos Aires	Lago Güemes	49	SSV	Grosman y González Castelain, 1995
Est. Jovita	Córdoba	Río Quinto	95	POC	Bistoni et al., 1996
De Serrano a Onagoity	Córdoba	Lagunas La Margarita, La Amarga y otras	95	POC	Bistoni et al., 1996
-	Córdoba	Río Dulce	86	END	Haro y Bistoni, 1996
Córdoba	Córdoba	Río Primero	94	END	Haro y Bistoni, 1996
Nicolás Bruzzone	Córdoba	Río Quinto (puente sobre ruta 35)	95	POC	Bistoni et al., 1996
Santa Rosa del Río Primero	Córdoba	Río Primero	94	END	Haro y Bistoni, 1996
Villa Carlos Paz	Córdoba	Embalse San Roque	94	END	Haro y Bistoni, 1996
Capilla de los Remedios	Córdoba	Río Primero	94	END	Haro y Bistoni, 1996
Casa de Piedra	La Pampa	Embalse Casa de Piedra	60	PAT	Gilbert et al., 1996
Piquillín	Córdoba	Río Primero	94	END	Haro y Bistoni, 1996
-	Córdoba	Laguna Mar Chiquita	94	END	Haro y Bistoni, 1996
La Para	Córdoba	Río Primero	94	END	Haro y Bistoni, 1996
Villa Reducción	Córdoba	Río Cuarto	31	POR	Haro y Bistoni, 1996
Embalse Río Tercero	Córdoba	Embalse Río Tercero	31	POR	Haro y Bistoni, 1996
Capilla del Carmen	Córdoba	Río Segundo	94	END	Haro y Bistoni, 1996
Villa del Rosario	Córdoba	Río Segundo	94	END	Haro y Bistoni, 1996
Chacra de La Merced	Córdoba	-	94	END	Haro y Bistoni, 1996
Marull	Córdoba	Canal Plujunta	94	END	Haro y Bistoni, 1996
-	Buenos Aires	Río Colorado (cauce principal, canales de irrigación y de drenaje)	60	PAT	Almirón et al., 1997
Pablo Acosta	Buenos Aires	Dique Los Trapenses, sobre A. Los Huesos	49	SSV	Grosman et al., 1997
Las Tortugas	Córdoba	Río Carcarañá	31	EPS	Haro et al., 1998
Camilo Aldao	Córdoba	Río Carcarañá	31	EPS	Haro et al., 1998
Cruz Alta	Córdoba	Río Carcarañá	31	EPS	Haro et al., 1998
Necochea	Buenos Aires	Río Quequén Grande	51	DAB	Casciotta et al., 1999
Oriente	Buenos Aires	Río Quequén Salado	51	DAB	Casciotta et al., 1999
Termas de Río Hondo	Santiago del Estero	Embalse Río Hondo	86	END	Butí y Cancino, 1999

Puerto Valle	Corrientes	Río Paraná superior (Nemesio Parra y/o Puerto Valle)	10	EPS	Roa y Permingeat, 1999
Ignacio Correas	Buenos Aires	Arroyo El Pescado y ruta 11	47	EPS	Almirón et al., 2000
Chascomús	Buenos Aires	Laguna Yalca	48	SSV	López et al., 2001
Bragado	Buenos Aires	Laguna de Bragado	48	SSV	López et al., 2001
Arroyo Venado	Buenos Aires	Laguna del Venado	98	SSV	López et al., 2001
Guaminí	Buenos Aires	Laguna del Monte	98	SSV	López et al., 2001
Guaminí	Buenos Aires	Laguna Cochicó	98	SSV	López et al., 2001
Laguna Alsina	Buenos Aires	Laguna Alsina	98	SSV	López et al., 2001
Blanca Grande	Buenos Aires	Laguna Blanca Grande	48	SSV	López et al., 2001
Chascomús	Buenos Aires	Laguna Chascomús	48	SSV	López et al., 2001
Coronel Moldes	Salta	Embalse Cabra Corral	28	POR	Barros et al., 2001b
Chascomús	Buenos Aires	Laguna Las Mulitas	48	SSV	López et al., 2001
Junín	Buenos Aires	Laguna de Gómez	48	SSV	López et al., 2001
Chascomús	Buenos Aires	Laguna La Limpia	48	SSV	López et al., 2001
Pila	Buenos Aires	Laguna Las Chilcas	48	SSV	López et al., 2001
Chascomús	Buenos Aires	Laguna Vitel	48	SSV	López et al., 2001
Monte	Buenos Aires	Laguna Monte	48	SSV	López et al., 2001
Lobos	Buenos Aires	Laguna de Lobos	48	SSV	López et al., 2001
Junín	Buenos Aires	Laguna El Carpincho	48	SSV	López et al., 2001
Coronel Moldes	Salta	Embalse Cabra Corral	28	POR	Gonzo, 2003
Brealitos	Salta	Laguna Brealitos	28	POR	Gonzo, 2003
-	Salta	Embalses en Valle de Lerma	28	POR	Gonzo, 2003
-	Salta	Embalse El Tunal	28	POR	Gonzo, 2003
Puerta de Díaz	Salta	Dique Puerta de Díaz	15	POR	Gonzo, 2003
Algarrobo del Aguila	La Pampa	Laguna del Huncal	59	SAC	Altolaquirre, 2004
General Villegas	Buenos Aires	Lagunas y canales de drenaje varios	96	END	Gómez et al., 2004a
-	La Pampa	Laguna Quiroga	59	SAC	Altolaquirre, 2004
Fray Luis Beltrán	Río Negro	Río Negro	64	PAT	Liotta y Herrera, obs. pers.

ORDEN: **Atheriniformes**

FAMILIA: **Atherinopsidae**

SUBFAMILIA: -

Odontesthes hatcheri (Eigenmann, 1909)

NOMBRE VULGAR: **Pejerrey**

NOMBRE VULGAR EN INGLÉS: -

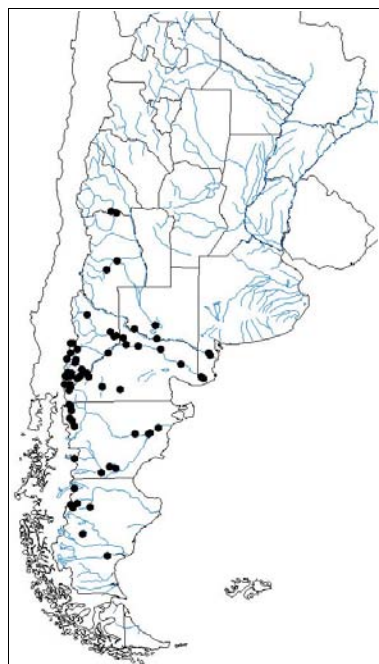
SINONIMOS: **Patagonina hatcheri, Basilichthys microlepidotus**

LOCALIDAD TIPO: **Lago Pueyrredón, Argentina**

PRIMERA LOCALIDAD EN ARGENTINA: **Lago Pueyrredón, Argentina**

ESTADO DE CONSERVACIÓN: **No amenazada (Bello y Ubeda, 1998). Vulnerable (López et al., 2003)**

OBSERVACIONES: **Endémica: las menciones a Basilichthys microlepidotus presentes en Ringuelet et al. (1967) se han incluido en esta especie**



DETALLE DE LOS REGISTROS

LOCALIDAD	PROVINCIA	CUERPO DE AGUA	CUENCA	REGIÓN	CITA
Guanacache	San Juan	Laguna de Guanacache	54	SAC	Ringuelet et al., 1967
Pedro Luro	Buenos Aires	Laguna "El Colegio"	60	PAT	Ringuelet et al., 1967
-	Santa Cruz	Lago Pueyrredón	79	DAP	Ringuelet et al., 1967
-	Buenos Aires	Río Negro	64	PAT	Arámburu, 1969
Cholila	Chubut	Lago Lezama	76	DAP	Arratia et al., 1983
-	Santa Cruz	Río Santa Cruz	70	PAT	Arratia et al., 1983
-	Santa Cruz	Río Deseado	68	PAT	Arratia et al., 1983
-	Chubut	Río Chubut	65	PAT	Arratia et al., 1983
-	Neuquén	Río Limay	63	PAT	Arratia et al., 1983
-	Mendoza	Río Mendoza	55	SAC	Arratia et al., 1983
-	Neuquén	-	75	DAP	Arratia et al., 1983
-	Neuquén	Río Neuquén	62	PAT	Arratia et al., 1983
-	Mendoza	Río Diamante	58	SAC	Arratia et al., 1983
Bariloche	Río Negro	Lago Nahuel Huapi	63	PAT	Daciuk, 1978
Bariloche	Río Negro	Lago Nahuel Huapi	63	PAT	Christie, 1984
28 de julio	Chubut	Río Chubut	65	PAT	Gosztonyi, 1988
Boca de la Zanja	Chubut	Río Chubut	65	PAT	Gosztonyi, 1988
Esquel	Chubut	Laguna Terraplén	76	DAP	Grosman y Rudzik, 1990
-	Chubut	Río Senguer	66	PAT	Di Persia et al, 1991
Paso Limay	Río Negro	Río Limay	63	PAT	Ferriz, 1993/94
Casa de Piedra	La Pampa	Embalse Casa de Piedra	60	PAT	Gilbert et al., 1996
-	Buenos Aires	Río Colorado (cauce principal, canales de irrigación y de drenaje)	60	PAT	Almirón et al., 1997
Junín de los Andes	Neuquén	Río Chimehuin	63	PAT	Bello, 2002
Junín de los Andes	Neuquén	Lago Paimún	63	PAT	Bello, 2002

Aluminé	Neuquén	Lago Moquehue	63	PAT	Bello, 2002
Aluminé	Neuquén	Lago Aluminé	63	PAT	Bello, 2002
Bariloche	Río Negro	Laguna Frías	63	PAT	Bello, 2002
Villa Traful	Neuquén	Lago Villarino	63	PAT	Bello, 2002
Villa Traful	Neuquén	Lago Falkner	63	PAT	Bello, 2002
Filo Hua Hum	Neuquén	Lago Filo Hua Hum	74	PAT	Bello, 2002
Villa La Angostura	Neuquén	Lago Correntoso	63	PAT	Bello, 2002
-	Mendoza	Río Atuel	59	SAC	Bello, 2002
Malleo	Neuquén	Río Malleo	63	PAT	Bello, 2002
Puelches	La Pampa	Laguna La Dulce	56	PAT	Bello, 2002
-	Neuquén	Río Collón Curá	63	PAT	Bello, 2002
Aluminé	Neuquén	Río Aluminé	63	PAT	Bello, 2002
-	Neuquén	Río Neuquén	62	PAT	Bello, 2002
-	La Pampa	Río Colorado	60	PAT	Bello, 2002
	Mendoza	Laguna Blanca		?	Bello, 2002
	Mendoza	Laguna de Guanacache		?	Bello, 2002
Villa Traful	Neuquén	Lago Traful	63	PAT	Bello, 2002
Bariloche	Río Negro	Lago Moreno	63	PAT	Bello, 2002
Aluminé	Neuquén	Lago Quillén	63	PAT	Bello, 2002
	Chubut	Río La Pule		?	Bello, 2002
Añelo	Neuquén	Lago Los Barreales	62	PAT	Bello, 2002
Laguna Rosario	Chubut	Lago Rosario	76	DAP	Bello, 2002
Sarmiento	Chubut	Lago Musters	66	PAT	Bello, 2002
Sarmiento	Chubut	Lago Colhué Huapi	66	PAT	Bello, 2002
Alto Río Senguer	Chubut	Lago Fontana	66	PAT	Bello, 2002
Lago Puelo	Chubut	Lago Puelo	75	DAP	Bello, 2002
Cholila	Chubut	Lago Lezama	76	DAP	Bello, 2002
	Chubut	Lago Situación		?	Bello, 2002
EpuYén	Chubut	Lago EpuYén	75	DAP	Bello, 2002
Dique Florentino Ameghino	Chubut	Embalse Florentino Ameghino	65	PAT	Bello, 2002
	Chubut	Laguna Mosquito	?	?	Bello, 2002
Cholila	Chubut	Laguna de los Cisnes	76	DAP	Bello, 2002
Los Antiguos	Santa Cruz	Lago Buenos Aires	68	PAT	Bello, 2002
Lago Posadas	Santa Cruz	Lago Posadas	79	DAP	Bello, 2002
Lago Cardiel	Santa Cruz	Lago Cardiel	99	PAT	Bello, 2002
Trevelin	Chubut	Lago Futalaufquen	76	DAP	Bello, 2002
Choele Choel	Río Negro	Río Negro	64	PAT	Bello, 2002
Confluencia Traful	Neuquén	Embalse Alicurá	63	PAT	Bello, 2002
Añelo	Neuquén	Lago Marimenucos	62	PAT	Bello, 2002
Bariloche	Río Negro	Lago Nahuel Huapi	63	PAT	Bello, 2002
Bariloche	Río Negro	Lago Gutiérrez	63	PAT	Bello, 2002
Cinco Saltos	Río Negro	Lago Pellegrini	62	PAT	Bello, 2002
-	Río Negro	Laguna Ezquerra	64	PAT	Bello, 2002
	Chubut	Lago Terraplén			Bello, 2002
Villa Regina	Río Negro	Río Negro	64	PAT	Bello, 2002

Villa La Angostura	Neuquén	Lago Espejo	63	PAT	Bello, 2002
General Conesa	Río Negro	Río Negro	64	PAT	Bello, 2002
Viedma	Río Negro	Río Negro	64	PAT	Bello, 2002
Maquinchao	Río Negro	Laguna Carrilauquen chica	99	PAT	Bello, 2002
Ing. Jacobacci	Río Negro	Laguna Carrilauquen grande	99	PAT	Bello, 2002
Piedra del Águila	Río Negro	Embalse Piedra del Águila	63	PAT	Bello, 2002
Villa El Chocón	Río Negro	Embalse Ramos Mexía	63	PAT	Bello, 2002
Allen	Río Negro	Río Negro	64	PAT	Bello, 2002

ORDEN: **Atheriniformes**

FAMILIA: **Atherinopsidae**

SUBFAMILIA: -

Odontesthes perugiae Evermann y Kendall, 1906

NOMBRE VULGAR: **Juncalero, pejerrey de verano**

NOMBRE VULGAR EN INGLÉS: -

SINONIMOS: -

LOCALIDAD TIPO: **Argentina**

PRIMERA LOCALIDAD **Argentina**

EN ARGENTINA:

ESTADO DE CONSERVACIÓN: -

OBSERVACIONES: -



DETALLE DE LOS REGISTROS

LOCALIDAD	PROVINCIA	CUERPO DE AGUA	CUENCA	REGIÓN	CITA
Rosario	Santa Fe	Río Paraná	37	EPS	Ringuelet et al., 1967
Puerto Gaboto	Santa Fe	Río Paraná	17	EPS	Ringuelet et al., 1967
-		"Delta del Paraná"	37	EPS	Ringuelet et al., 1967
-	Buenos Aires	Río de la Plata	9	EPS	Ringuelet et al., 1967
Santo Tomé	Corrientes	Río Uruguay	39	RUI	Ringuelet et al., 1967
Santa Fe	Santa Fe	Estanque en Santa Fe	17	EPS	Ringuelet et al., 1967
Concepción del Uruguay	Entre Ríos	Río Uruguay	39	RUI	Ringuelet et al., 1967
-	Santa Fe	Río Salado en Santa Fe	29	EPS	Ringuelet et al., 1967
-	Entre Ríos	Río Uruguay en Nueva Palmira (Uruguay)	39	RUI	Ringuelet et al., 1967
Colón	Entre Ríos	Río Uruguay (alrededores de Paysandú)	39	RUI	Ringuelet et al., 1967
Santo Tomé	Santa Fe	Lagunas (seis) en isla Los Sapos del río Salado	29	EPS	Bonetto et al., 1969
Cayastá	Santa Fe	Laguna El Tacuaral y Zanjón del Baño, en Isla El Pueblo	17	EPS	Bonetto et al., 1970a
-	Chaco	Río Paraná medio	17	EPS	Martínez, 1983
Puerto Constanza	Entre Ríos	Río Paraná Guazú	37	EPS	Quintana et al., 1992
San Nicolás	Buenos Aires	Río Paraná Guazú	37	EPS	Liotta et al., 1995/96
Concordia	Entre Ríos	Río Uruguay en Salto Grande	39	RUI	Delfino et al., 1997
Victoria	Entre Ríos	Riacho Victoria y ambientes asociados	37	EPS	Liotta y Giacosa, obs pers

ORDEN: **Atheriniformes**

FAMILIA: **Atherinopsidae**

SUBFAMILIA: -

Odontesthes retropinnis de Buen, 1950

NOMBRE VULGAR: -

NOMBRE VULGAR EN INGLÉS: -

SINONIMOS: **Odontesthes orientalis**

LOCALIDAD TIPO: **Embalse del Río Negro, Uruguay**

PRIMERA LOCALIDAD EN ARGENTINA: **Laguna en Magdalena, Bs As**

ESTADO DE CONSERVACIÓN: -

OBSERVACIONES: -



DETALLE DE LOS REGISTROS

LOCALIDAD	PROVINCIA	CUERPO DE AGUA	CUENCA	REGIÓN	CITA
-	Buenos Aires	Río de la Plata	9	EPS	Nion, 1999
Magdalena	Buenos Aires	Laguna en Magdalena	47	EPS	Bemvenuti, 2002

ORDEN: **Cyprinodontiformes**

FAMILIA: **Rivulidae**

SUBFAMILIA: -

Austrolebias alexandri (Castello y Lopez, 1974)

NOMBRE VULGAR: **Pavito**

NOMBRE VULGAR EN INGLÉS: -

SINONIMOS: **Cynolebias alexandri**

LOCALIDAD TIPO: **Parque Unzué, Gualeguaychú, Entre Ríos**

PRIMERA LOCALIDAD EN ARGENTINA: **Parque Unzué, Gualeguaychú, Entre Ríos**

ESTADO DE CONSERVACIÓN: -

OBSERVACIONES: -



DETALLE DE LOS REGISTROS

LOCALIDAD	PROVINCIA	CUERPO DE AGUA	CUENCA	REGIÓN	CITA
Gualeguaychú	Entre Ríos	Río Uruguay (Parque Unzué)	46	RUI	Castello y López, 1974

ORDEN: **Cyprinodontiformes**

FAMILIA: **Rivulidae**

SUBFAMILIA: -

Austrolebias bellottii (Steindachner, 1881)

NOMBRE VULGAR: **Pavito**

NOMBRE VULGAR EN INGLÉS: **Argentine pearlfish**

SINONIMOS: **Cynolebias bellottii, C gibberosus, C irregularis**

LOCALIDAD TIPO: **La Plata**

PRIMERA LOCALIDAD **La Plata**

EN ARGENTINA:

ESTADO DE CONSERVACIÓN: -

OBSERVACIONES: **De importancia ornamental (Gómez et al., 1993/94)**



DETALLE DE LOS REGISTROS

LOCALIDAD	PROVINCIA	CUERPO DE AGUA	CUENCA	REGIÓN	CITA
Tigre	Buenos Aires	-	37	EPS	Ringuelet et al., 1967
Ingeniero Juárez	Formosa	Río Teuquito	15	POR	Ringuelet et al., 1967
Flores	Buenos Aires	Bañados de Flores	47	EPS	Ringuelet et al., 1967
Hickmann	Salta	Pozo de las Conchas	18	POR	Ringuelet et al., 1967
Luna Muerta	Salta	Río Bermejo	20	POR	Ringuelet et al., 1967
La Florencia	Formosa	Río Teuquito	20	EPS	Ringuelet et al., 1967
-		"Delta del Paraná"	37	EPS	Ringuelet et al., 1967
Garín	Buenos Aires	-	36	EPS	Ringuelet et al., 1967
Azul	Buenos Aires	Arroyo Azul?	49	SSV	Ringuelet et al., 1967
Manzanares	Buenos Aires	-	36	EPS	Ringuelet et al., 1967
Colonia Carlos Pellegrini	Corrientes	Laguna Iberá	24	EPS	Ringuelet et al., 1967
Cacharí	Buenos Aires	-	49	SSV	Ringuelet, 1975
Otamendi	Buenos Aires	-	36	EPS	Lüling, 1979
Embarcación	Salta	Río Bermejo	20	POR	Arratia et al., 1983
Los Talas	Buenos Aires	Charcas de Los Talas	47	EPS	Escalante, 1984
Concepción del Uruguay	Entre Ríos	Río Uruguay	39	RUI	López et al., 1984b
Concepción del Uruguay	Entre Ríos	Arroyo El Molino	45	RUI	López et al., 1984b
San Pedro	Buenos Aires	Lagunas de llanura de inundación	37	EPS	Cordiviola de Yuan y Pignalberi de Hassan, 1985
Berisso	Buenos Aires	Arroyo El Pescado	47	EPS	Almirón, 1992
Puerto Constanza	Entre Ríos	Río Paraná Guazú	37	EPS	Quintana et al., 1992
-	Formosa	-	16	EPS	Menni et al., 1992
San Nicolás	Buenos Aires	Lagunas de llanura de inundación	37	EPS	Liotta et al., 1995/96
-	Buenos Aires	Río de la Plata	9	EPS	Nion, 1998
Ignacio Correas	Buenos Aires	Arroyo El Pescado y ruta 11	47	EPS	Almirón et al., 2000

Chascomús	Buenos Aires	Laguna Chascomús	48	SSV	López et al., 2001
Apolinario Saravia	Salta	Río Dorado	84	POR	Gonzo, 2003
Santa Teresita	Buenos Aires	Charcos en camino viejo a Santa Teresita	49	DAB	Calviño, 2003

ORDEN: **Cyprinodontiformes**

FAMILIA: **Rivulidae**

SUBFAMILIA: -

Austrolebias nigripinnis (Regan, 1912)

NOMBRE VULGAR: **Pavito**

NOMBRE VULGAR EN INGLÉS: **Blackfin pearlfish**

SINONIMOS: **Cynolebias nigripinnis**

LOCALIDAD TIPO: **Río de la Plata**

PRIMERA LOCALIDAD
EN ARGENTINA: **Río de la Plata**

ESTADO DE CONSERVACIÓN: -

OBSERVACIONES: **De importancia ornamental (Gómez et al., 1993/94)**



DETALLE DE LOS REGISTROS

LOCALIDAD	PROVINCIA	CUERPO DE AGUA	CUENCA	REGIÓN	CITA
La Plata	Buenos Aires	Río de la Plata	9	EPS	Ringuelet et al., 1967
Tigre	Buenos Aires	Río Paraná de las Palmas	37	EPS	Ringuelet et al., 1967
Tigre	Buenos Aires	Río Paraná de las Palmas	37	EPS	Ringuelet et al., 1967
Otamendi	Buenos Aires	-	36	EPS	Lüling, 1979
El Gato	Formosa	Arroyo Mbiguá, bañados o estanques aledaños	20	EPS	Azpelicueta y Yanosky, 1992
-	Buenos Aires	Río de la Plata	9	EPS	Nion, 1999

ORDEN: **Cyprinodontiformes**

FAMILIA: **Rivulidae**

SUBFAMILIA: -

Austrolebias robustus (Günther, 1883)

NOMBRE VULGAR: **Pavito**

NOMBRE VULGAR EN INGLÉS: -

SINONIMOS: **Cynolebias nonoiuliensis, A. nonoiuliensis**

LOCALIDAD TIPO: **Lagunas cerca de Cabo San Antonio, Bs. As.**

PRIMERA LOCALIDAD EN ARGENTINA: **Lagunas cerca de Cabo San Antonio, Bs. As.**

ESTADO DE CONSERVACIÓN: -

OBSERVACIONES: **Endémica; figura como Austrolebias nonoiuliensis en López et al., 2003**



DETALLE DE LOS REGISTROS

LOCALIDAD	PROVINCIA	CUERPO DE AGUA	CUENCA	REGIÓN	CITA
Nueve de Julio	Buenos Aires	Alrededores de 9 de julio	48	SSV	Ringuelet, 1975
Álzaga	Buenos Aires	Charcos temporarios	?	?	Taberner et al., 1974 en Almirón et al, 1992
Santa Teresita	Buenos Aires	Charcos en camino viejo a Santa Teresita	49	DAB	Calviño, 2003

ORDEN: **Cyprinodontiformes**

FAMILIA: **Rivulidae**

SUBFAMILIA: -

Austrolebias vanderbergi (Huber, 1995)

NOMBRE VULGAR: -

NOMBRE VULGAR EN INGLÉS: -

SINONIMOS: -

LOCALIDAD TIPO: **Cerca de Fortín Toledo, Dpto Boquerón,
Paraguay**

PRIMERA LOCALIDAD EN ARGENTINA: **Prov de Formosa**

ESTADO DE CONSERVACIÓN: -

OBSERVACIONES: -



DETALLE DE LOS REGISTROS

LOCALIDAD	PROVINCIA	CUERPO DE AGUA	CUENCA	REGIÓN	CITA
Laguna Yema	Formosa	Laguna Yema	15	POR	Braga, 1999

ORDEN: **Cyprinodontiformes**

FAMILIA: **Rivulidae**

SUBFAMILIA: -

Megalebias elongatus (Steindachner, 1881)

NOMBRE VULGAR: **Pavito**

NOMBRE VULGAR EN INGLÉS: -

SINONIMOS: **Cynolebias elongatus, C holmbergi, C spinifer**

LOCALIDAD TIPO: **Región de "La Plata"**

PRIMERA LOCALIDAD **Región de "La Plata"**

EN ARGENTINA:

ESTADO DE CONSERVACIÓN: -

OBSERVACIONES: **Endémica**



DETALLE DE LOS REGISTROS

LOCALIDAD	PROVINCIA	CUERPO DE AGUA	CUENCA	REGIÓN	CITA
Hickmann	Salta	-	18	POR	Ringuelet et al., 1967
Ituzaingó	Corrientes	-	10	EPS	Ringuelet et al., 1967
Vivoratá	Buenos Aires	Arroyo Vivoratá	50	DAB	Ringuelet et al., 1967
-	Buenos Aires	Río de la Plata	9	EPS	Ringuelet et al., 1967
Chascomús	Buenos Aires	Laguna Chascomús	48	SSV	Ringuelet et al., 1967
-	Buenos Aires	Ambientes acuáticos al N de La Plata	47	EPS	Lüling, 1979
Chascomús	Buenos Aires	Laguna Chascomús	48	SSV	López et al., 2001
Santa Teresita	Buenos Aires	Charcos en camino viejo a Santa Teresita	49	DAB	Calviño, 2003

ORDEN: **Cyprinodontiformes**

FAMILIA: **Rivulidae**

SUBFAMILIA: -

Megalebias monstruosus (Huber, 1995)

NOMBRE VULGAR: -

NOMBRE VULGAR EN INGLÉS: -

SINONIMOS: -

LOCALIDAD TIPO: **Cercano a La Serena, Dpto Boquerón,
Paraguay**

PRIMERA LOCALIDAD EN ARGENTINA: **Prov de Formosa**

ESTADO DE CONSERVACIÓN: -

OBSERVACIONES: -



DETALLE DE LOS REGISTROS

LOCALIDAD	PROVINCIA	CUERPO DE AGUA	CUENCA	REGIÓN	CITA
Laguna Yema	Formosa	Ambientes temporarios en Laguna Yema	15	POR	Braga, 1999

ORDEN: **Cyprinodontiformes**

FAMILIA: **Rivulidae**

SUBFAMILIA: -

Neofundulus ornatipinnis Myers, 1935

NOMBRE VULGAR: -

NOMBRE VULGAR EN INGLÉS: -

SINONIMOS: -

LOCALIDAD TIPO: **Pantano en Makthalawaiya, 60 millas al oeste del río Paraguay, Paraguay**

PRIMERA LOCALIDAD EN ARGENTINA: **Ingeniero Juárez, prov de Formosa**

ESTADO DE CONSERVACIÓN: -

OBSERVACIONES: -



DETALLE DE LOS REGISTROS

LOCALIDAD	PROVINCIA	CUERPO DE AGUA	CUENCA	REGIÓN	CITA
Ingeniero Juárez	Formosa	-	15	POR	Costa, 1998

ORDEN: **Cyprinodontiformes**

FAMILIA: **Rivulidae**

SUBFAMILIA: -

Neofundulus paraguayensis (Eigenmann y Kennedy, 1903)

NOMBRE VULGAR: ?

NOMBRE VULGAR EN INGLÉS: -

SINONIMOS: -

LOCALIDAD TIPO: **Laguna cercana al arroyo Trementina, Paraguay**

PRIMERA LOCALIDAD EN ARGENTINA: **Argentina**

ESTADO DE CONSERVACIÓN: -

OBSERVACIONES: -



DETALLE DE LOS REGISTROS

LOCALIDAD	PROVINCIA	CUERPO DE AGUA	CUENCA	REGIÓN	CITA
Hickmann	Salta	-	18	POR	Ringuelet et al., 1967
Ingeniero Juárez	Formosa	Río Teuquito	15	POR	Ringuelet et al., 1967
-	Formosa	-	16	EPS	Menni et al., 1992

ORDEN: **Cyprinodontiformes**

FAMILIA: **Rivulidae**

SUBFAMILIA: -

Papiliolebias bitteri Costa, 1998

NOMBRE VULGAR: -

NOMBRE VULGAR EN INGLÉS: -

SINONIMOS: -

LOCALIDAD TIPO: **64 km al N de Mariscal Estigarribia, a Américo Picco, Dpto Nueva Asunción, Paraguay**

PRIMERA LOCALIDAD EN ARGENTINA: **Cuencas de ríos chaqueños**

ESTADO DE CONSERVACIÓN: -

OBSERVACIONES: -



DETALLE DE LOS REGISTROS

LOCALIDAD	PROVINCIA	CUERPO DE AGUA	CUENCA	REGIÓN	CITA
-	Salta	Río Pilcomayo	14	?	López et al., 2003

ORDEN: **Cyprinodontiformes**

FAMILIA: **Rivulidae**

SUBFAMILIA: -

Pterolebias bokermanni Travassos, 1955

NOMBRE VULGAR: ?

NOMBRE VULGAR EN INGLÉS: **Longfin killie**

SINONIMOS: **Pterolebias longipinnis**

LOCALIDAD TIPO: **Guaporé, Brasil**

PRIMERA LOCALIDAD EN ARGENTINA: **San Cosme, Corrientes y Resistencia, Chaco**

ESTADO DE CONSERVACIÓN: -

OBSERVACIONES: **Costa (2003) considera que los ejes argentinos de P. longipinnis en realidad corresponden a esta especie. De importancia ornamental (Gómez el al., 1993/94)**



DETALLE DE LOS REGISTROS

LOCALIDAD	PROVINCIA	CUERPO DE AGUA	CUENCA	REGIÓN	CITA
Resistencia	Chaco	Río Paraná	17	EPS	Ringuelet et al., 1967
San Cosme	Corrientes	-	23	EPS	Ringuelet et al., 1967
Santo Tomé	Santa Fe	Lagunas (dos) en isla El Vado del río Salado	29	EPS	Bonetto et al., 1969
Santo Tomé	Santa Fe	Lagunas (seis) en isla Los Sapos del río Salado	29	EPS	Bonetto et al., 1969
Ramadita	Chaco	Lagunas Sombrero y Bella (km 1170 del río Paraná)	17	EPS	Cordiviola de Yuan y Oliveros, 1979
-	Chaco	Río Paraná medio	17	EPS	Martínez, 1983
-	Chaco	Río Paraguay	13	EPS	Martínez, 1983
Santa Fe	Santa Fe	Laguna Los Matadores en la isla Clucellas	30	EPS	Cordiviola de Yuan et al., 1984
Santa Fe	Santa Fe	Lagunas (19) de llanura aluvial cerca de Santa Fe, en los ríos Colastiné, Tragadero y Sirgadero	17	EPS	Pignalberi de Hassan y Cordiviola de Yuan, 1985
-	Formosa	-	16	EPS	Menni et al., 1992
Pirané	Formosa	-	16	EPS	Fernández y Butí, 1996

ORDEN: **Cyprinodontiformes**

FAMILIA: **Rivulidae**

SUBFAMILIA: -

Rivulus geayi Vaillant, 1899

NOMBRE VULGAR: ?

NOMBRE VULGAR EN INGLÉS: **Herringbone rivulus**

SINONIMOS: **Rivulus strigatus**

LOCALIDAD TIPO:

PRIMERA LOCALIDAD
EN ARGENTINA:

ESTADO DE CONSERVACIÓN: -

OBSERVACIONES: -



DETALLE DE LOS REGISTROS

LOCALIDAD	PROVINCIA	CUERPO DE AGUA	CUENCA	REGIÓN	CITA
Santa Victoria	Salta	Río Pilcomayo	14	EPS	Ringuelet et al., 1967
Corrientes	Corrientes	Río Riachuelo (dos estaciones)	23	EPS	Bonetto et al., 1978
-	Corrientes	Esteros del Iberá	24	EPS	Bonetto et al., 1981a
-	Salta	-	21	POR	Arratia et al., 1983
Embarcación	Salta	-	20	POR	Fernández y Butí, 1996
Santa Fe	Santa Fe	Lagunas de la Reserva Ecológica de "El Pozo"	17	EPS	Rodríguez et al., 2002

ORDEN: **Cyprinodontiformes**

FAMILIA: **Rivulidae**

SUBFAMILIA: -

Rivulus punctatus Boulenger, 1895

NOMBRE VULGAR: -

NOMBRE VULGAR EN INGLÉS: -

SINONIMOS: -

LOCALIDAD TIPO: **Colonia Risso, Paraguay**

PRIMERA LOCALIDAD EN ARGENTINA: **Esteros Laguna Oca, Formosa**

ESTADO DE CONSERVACIÓN: -

OBSERVACIONES: -



DETALLE DE LOS REGISTROS

LOCALIDAD	PROVINCIA	CUERPO DE AGUA	CUENCA	REGIÓN	CITA
Formosa	Formosa	Esteros Laguna Oca	16	EPS	Ringuelet et al., 1967
-	Corrientes	Laguna de Iberá	24	EPS	Casciotta y Almirón, 2000

ORDEN: **Cyprinodontiformes**

FAMILIA: **Rivulidae**

SUBFAMILIA: -

Trigonectes aplocheiloides Huber, 1995

NOMBRE VULGAR: ?

NOMBRE VULGAR EN INGLÉS: -

SINONIMOS: -

LOCALIDAD TIPO: **74 km al N de Mariscal Estigarribia, a Américo Picco, Dpto Nueva Asunción, Paraguay**

PRIMERA LOCALIDAD EN ARGENTINA: **Cuenca del Bermejo en Salta**

ESTADO DE CONSERVACIÓN: -

OBSERVACIONES: -



DETALLE DE LOS REGISTROS

LOCALIDAD	PROVINCIA	CUERPO DE AGUA	CUENCA	REGIÓN	CITA
-	Salta	Cuenca del río Bermejo	#¡Núm!	POR	Miquelarena, obs pers, en López et al., 2003

ORDEN: **Cyprinodontiformes**

FAMILIA: **Rivulidae**

SUBFAMILIA: -

Trigonectes balzanii (Perugia, 1891)

NOMBRE VULGAR: -

NOMBRE VULGAR EN INGLÉS: -

SINONIMOS: -

LOCALIDAD TIPO: **Río Paraguay en Villa María, Mato Grosso, Brasil**

PRIMERA LOCALIDAD EN ARGENTINA: **Laguna Yema y E. Ramos Mejía, Formosa**

ESTADO DE CONSERVACIÓN: -

OBSERVACIONES: -



DETALLE DE LOS REGISTROS

LOCALIDAD	PROVINCIA	CUERPO DE AGUA	CUENCA	REGIÓN	CITA
-	Formosa	-	16	EPS	Menni et al., 1992
E. Ramos Mejía	Formosa	Charca en E. Ramos Mejía	15	POR	Braga, 1999
Laguna Yema	Formosa	Ambientes temporarios en Laguna Yema	15	POR	Braga, 1999
Hickmann	Salta	Río Bermejo	18	POR	Gonzo, 2003

ORDEN: **Cyprinodontiformes**

FAMILIA: **Anablepidae**

SUBFAMILIA: **Jenynsiinae**

Jenynsia alternimaculata (Fowler, 1940)

NOMBRE VULGAR: ?

NOMBRE VULGAR EN INGLÉS: -

SINONIMOS: **Jenynsia lineata alternimaculata**

LOCALIDAD TIPO: **Monte Bello, Tarija, Bolivia; Río Lipeo, Salta**

PRIMERA LOCALIDAD **Río Lipeo, Salta**

EN ARGENTINA:

ESTADO DE CONSERVACIÓN: -

OBSERVACIONES: -



DETALLE DE LOS REGISTROS

LOCALIDAD	PROVINCIA	CUERPO DE AGUA	CUENCA	REGIÓN	CITA
-	Salta	Río Lipeo, afluente del Bermejo	18	POR	Ringuelet et al., 1967
Estación Río Piedras	Salta	Río Juramento, afl del Salado	29	POR	Ringuelet, 1975
-	Catamarca	-		?	Arratia et al., 1983
-	Salta	Río Lipeo, afluente del Bermejo	18	POR	Arratia et al., 1983
Vipos	Tucumán	Puente en Vipos	86	END	Miquelarena et al., 1990
Tapia	Tucumán	Río Las Tipas	86	END	Miquelarena et al., 1990
Río del Nío	Tucumán	Río Nío	86	END	Miquelarena et al., 1990
Tranquitas	Tucumán	Río Calera	86	END	Miquelarena et al., 1990
Puesto Rogueira	La Pampa	Río Colorado	56	SAC	Siegenthaler et al., 1995
Gobernador Ayala	La Pampa	Río Colorado	60	PAT	Siegenthaler et al., 1995
Salta	Salta	Río Arenales, afl del Salado	29	POR	Barros et al., 2001a
Salta	Salta	Río Arias, afl del Salado	29	POR	Barros et al., 2001a
Mojotoro	Salta	Arroyo Gallinato	19	POR	Gonzo, 2003
Vaqueros	Salta	Río Mojotoro	19	POR	Gonzo, 2003

ORDEN: **Cyprinodontiformes**

FAMILIA: **Anablepidae**

SUBFAMILIA: **Jenynsiinae**

Jenynsia maculata Regan, 1906

NOMBRE VULGAR: -

NOMBRE VULGAR EN INGLÉS: -

SINONIMOS: -

LOCALIDAD TIPO: **Cachi, Salta**

PRIMERA LOCALIDAD
EN ARGENTINA: **Cachi, Salta**

ESTADO DE CONSERVACIÓN: -

OBSERVACIONES: **Endémica**



DETALLE DE LOS REGISTROS

LOCALIDAD	PROVINCIA	CUERPO DE AGUA	CUENCA	REGIÓN	CITA
Cachi	Salta	Río Los Molinos y Cachi	29	POR	Guedotti y Weitzman, 1996
-	Salta	Río Calchaquí, afluente del Salado o Juramento	28	POR	Gonzo, 2003

ORDEN: **Cyprinodontiformes**

FAMILIA: **Anablepidae**

SUBFAMILIA: **Jenynsiinae**

Jenynsia multidentata (Jenyns, 1842)

NOMBRE VULGAR: **Madrecita**

NOMBRE VULGAR EN INGLÉS: **Río de la Plata onesided livebearer**

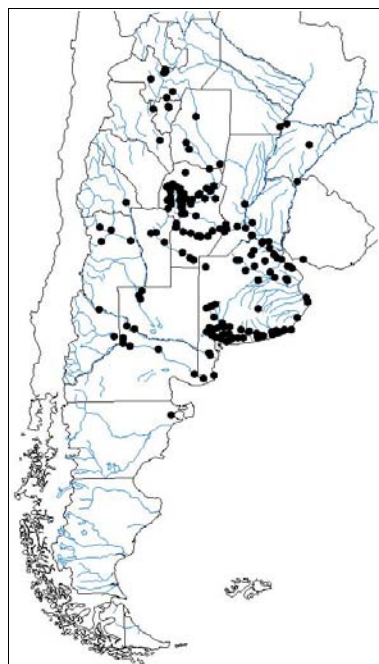
SINONIMOS: -

LOCALIDAD TIPO: **Montevideo, Uruguay**

PRIMERA LOCALIDAD EN ARGENTINA: **Laguna Ojo de Agua, cerca de Cruz del Eje, Córdoba**

ESTADO DE CONSERVACIÓN: **No amenazada (Bello y Ubeda, 1998; Orlandini et al., 2001; López et al., 2003)**

OBSERVACIONES: **Los registros de *J. lineata* se adjudicaron en general a esta especie**



DETALLE DE LOS REGISTROS

LOCALIDAD	PROVINCIA	CUERPO DE AGUA	CUENCA	REGIÓN	CITA
Falta agregar				?	
Monte	Buenos Aires	Laguna Monte	48	SSV	Freyre et al., ...
-	Buenos Aires	Río Quequén Salado	51	DAB	Ringuelet et al., 1967
La Paloma	Río Negro	-	64	PAT	Ringuelet et al., 1967
La Carlota	Córdoba	Surgente La Magdalena	31	POR	Ringuelet et al., 1967
Estación Barreto	Córdoba	El surgente	31	POR	Ringuelet et al., 1967
Mar de Ajó	Buenos Aires	-	51	DAB	Ringuelet et al., 1967
-	Buenos Aires	Río Quequén Grande	51	DAB	Ringuelet et al., 1967
Rosario	Santa Fe	Río Paraná	37	EPS	Ringuelet et al., 1967
Córdoba	Córdoba	Río Primero	94	END	Ringuelet et al., 1967
Guaminí	Buenos Aires	Laguna del Monte	98	SSV	Ringuelet et al., 1967
Junín	Buenos Aires	Laguna El Carpincho	48	SSV	Ringuelet et al., 1967
Mercedes	Buenos Aires	Río Luján	36	EPS	Ringuelet et al., 1967
Chascomús	Buenos Aires	Laguna Chascomús	48	SSV	Ringuelet et al., 1967
Chasicó	Buenos Aires	Arroyo Sauce Chico	51	DAB	Ringuelet et al., 1967
San Pedro	Buenos Aires	Arroyo Ciego en I. San Pedro	37	EPS	Ringuelet et al., 1967
San Blas	Buenos Aires	Arroyo el Jabalín	51	DAB	Ringuelet et al., 1967
Sierra de la Ventana	Buenos Aires	-	51	DAB	Ringuelet et al., 1967
Dique El Cadillal	Tucumán	Embalse El Cadillal	86	END	Ringuelet et al., 1967
Quebrada del Toro	Salta				Ringuelet et al., 1967
Monte Caseros	Corrientes	Río Uruguay	39	RUI	Ringuelet et al., 1967
El Tala	Salta	?	86	END	Ringuelet et al., 1967
Cachi	Salta	-	29	POR	Ringuelet et al., 1967
La Plata	Buenos Aires	Arroyo del Gato	47	EPS	Ringuelet et al., 1967
Buenos Aires	Buenos Aires	Río de la Plata	9	EPS	Ringuelet et al., 1967

Catamarca	Catamarca	Arroyo del Tala	90	POC	Ringuelet et al., 1967
Paclín	Catamarca	Río Paclín	87	END	Ringuelet et al., 1967
Cruz del Eje	Córdoba	Laguna Ojo de Agua	91	END	Ringuelet et al., 1967
La Mazaruca	Entre Ríos	cerca del río Paraná Ibicuy	37	EPS	Ringuelet et al., 1967
Viedma	Río Negro	Río Negro	64	PAT	Ringuelet et al., 1967
Santa María	Catamarca	Río Santa María	83	POC	Ringuelet et al., 1967
-	Buenos Aires	Arroyo Malacara	51	DAB	Ringuelet et al., 1967
Bahía Blanca	Buenos Aires	Arroyo Napostá Grande	51	DAB	Ringuelet et al., 1967
Garín	Buenos Aires	Arroyo Claro	36	EPS	Ringuelet et al., 1967
Embalse Río Tercero	Córdoba	Embalse Río Tercero	31	POR	Ringuelet et al., 1967
-	Santa Fe	Río Carcarañá	31	EPS	Ringuelet et al., 1967
Cinco Saltos	Río Negro	Lago Pellegrini	62	PAT	Ringuelet et al., 1967
Puerto Madryn	Chubut	-	61	PAT	Ringuelet et al., 1967
Avellaneda	Río Negro		64	PAT	Ringuelet et al., 1967
Chascomús	Buenos Aires	Laguna Vitel	48	SSV	Ringuelet et al., 1967
	Santa Fe	Laguna Chañar	17	EPS	Ringuelet et al., 1967
General Roca	Río Negro	Río Negro	64	PAT	Ringuelet et al., 1967
Salsipuedes	Córdoba	Arroyo Salsipuedes	94	END	Ringuelet et al., 1967
Médano Seco	Buenos Aires	Tres arroyos	51	DAB	Ringuelet et al., 1967
Pigüé	Buenos Aires	Arroyo Pigüé	98	SSV	Ringuelet et al., 1967
Chivilcoy	Buenos Aires	Arroyo Chivilcoy	48	SSV	Ringuelet et al., 1967
Junín	Buenos Aires	Laguna de Gómez	48	SSV	Ringuelet et al., 1967
Pedro Luro	Buenos Aires	Laguna La Salada	60	PAT	Ringuelet et al., 1967
Saladillo	Buenos Aires	Arroyo Saladillo	48	SSV	Ringuelet et al., 1967
Salto	Buenos Aires	Río Salto, afl del Arrecifes	35	EPS	Ringuelet et al., 1967
Cubanea	Río Negro	Río Negro	64	PAT	Ringuelet et al., 1967
Santo Tomé	Santa Fe	Laguna n° 4 en isla Los Sapos del río Salado	29	EPS	Bonetto et al., 1970b
-	Córdoba	Río Primero	94	END	Ringuelet, 1975
-	Catamarca	Arroyo del Tala	90	POC	Ringuelet, 1975
Villa Mercedes	San Luis	Río Quinto	95	POC	Ringuelet, 1975
Embalse Río Tercero	Córdoba	Embalse Río Tercero	31	POR	Ringuelet, 1975
Santa María	Catamarca	Río Santa María	83	POC	Ringuelet, 1975
Berisso	Buenos Aires	Canteras de Los Talas	47	EPS	Ringuelet et al., 1978
-	Corrientes	Lagunas de la cuenca del río Riachuelo	23	EPS	Bonetto et al., 1978
Pedro Luro	Buenos Aires	Canales de drenaje del río Colorado	60	PAT	Cazzaniga, 1978
-	Corrientes	Esteros del Iberá	24	EPS	Bonetto et al., 1981a
-	San Juan	Río Bermejo (de San Juan)	52	SAC	Arratia et al., 1983
-	La Pampa	Río Colorado	60	PAT	Arratia et al., 1983
Mendoza	Mendoza	Río Mendoza	55	SAC	Arratia et al., 1983
Mendoza	Mendoza	Río Mendoza	55	SAC	Arratia et al., 1983
Pedro Luro	Buenos Aires	Río Colorado	60	PAT	Arratia et al., 1983
-	Catamarca	Arroyo del Tala	90	POC	Arratia et al., 1983
-	Chaco	Río Paraná medio	17	EPS	Martínez, 1983
Tunuyán	Mendoza	Río Tunuyan	57	SAC	Arratia et al., 1983
Tunuyán	Mendoza	Río Tunuyan	57	SAC	Arratia et al., 1983
-	Neuquén	Río Colorado	60	PAT	Arratia et al., 1983
Los Talas	Buenos Aires	Charcas de Los Talas	47	EPS	Escalante, 1983b

Santa María	Catamarca	Río Santa María	83	POC	Arratia et al., 1983
	Buenos Aires	Arroyo El Destino		?	Escalante, 1983b
	Córdoba	Arroyo La Higuera	91	END	Menni et al., 1984
Salsacate	Córdoba	Río Salsacate	91	END	Menni et al., 1984
	Córdoba	Aguas de Ramón	91	END	Menni et al., 1984
	Córdoba	Río Pichanas	91	END	Menni et al., 1984
San Pedro	Buenos Aires	Lagunas de llanura de inundación	37	EPS	Cordiviola de Yuan y Pignalberi de Hassan, 1985
Bahía Blanca	Buenos Aires	Arroyo Napostá Grande	51	DAB	Cazzaniga y Sitjar, 1986
Chascomús	Buenos Aires	Laguna Chascomús	48	SSV	López, 1987
Estomba	Buenos Aires	Arroyo Sauce Grande	51	DAB	Menni et al., 1988
Chasicó	Buenos Aires	Arroyo Sauce Chico	51	DAB	Menni et al., 1988
Sierra de la Ventana	Buenos Aires	Arroyo Napostá Grande	51	DAB	Menni et al., 1988
Chasicó	Buenos Aires	Arroyo Chasicó (varias estaciones)	98	ENDCH	Menni et al., 1988
Sierra de la Ventana	Buenos Aires	Arroyo del Loro	51	DAB	Menni et al., 1988
Estomba	Buenos Aires	Arroyo Sauce Grande	51	DAB	Menni et al., 1988
Sierra de la Ventana	Buenos Aires	Arroyo Las Tunas	98	SSV	Menni et al., 1988
Sierra de la Ventana	Buenos Aires	Arroyo afluente del A. Sauce Corto	98	SSV	Menni et al., 1988
Cabildo	Buenos Aires	Arroyo Napostá Chico	51	DAB	Menni et al., 1988
Argentina	Santiago del Estero	Afluente del río Salado	29	POR	Casciotta et al., 1989
Banda Bajada	Santiago del Estero	Bañados de Figueroa, del río Salado	29	POR	Casciotta et al., 1989
Villa Maíín	Santiago del Estero	Arroyo Mailín, afluente del río Dulce	86	END	Casciotta et al., 1989
Ciudad de Loreto	Santiago del Estero	Depresión cerca del Arroyo Saladillo, afluente del río Dulce	86	END	Casciotta et al., 1989
-	Córdoba	Bañados de Saladillo	31	POR	Haro et al., 1991
Villa Piedras Blancas	Córdoba	Río Cuarto (tramo alto)	31	POR	Haro et al., 1991
Villa Reducción	Córdoba	Río Cuarto (tramo medio)	31	POR	Haro et al., 1991
Berisso	Buenos Aires	Arroyo El Pescado	47	EPS	Almirón, 1992
Paso de la Cina	Córdoba	Río Dulce (ambientes lóticos y lénticos)	86	END	Bistoni et al., 1992
Saladillo	San Luis	Río Quinto	95	POC	Ferriz, 1995/96
Potrero de los Funes	San Luis	Río Potrero de los Funes	56	SAC	Ferriz, 1995/96
Guaminí	Buenos Aires	Laguna Cochicó	98	SSV	Miquelarena y López, 1995
Arroyo Venado	Buenos Aires	Laguna del Venado	98	SSV	Miquelarena y López, 1995
San Nicolás	Buenos Aires	Laguna en el Arroyo Yaguarón	37	EPS	Liotta et al., 1995/96
Guaminí	Buenos Aires	Laguna del Monte	98	SSV	Miquelarena y López, 1995
Carhué	Buenos Aires	Laguna Epecuén	98	SSV	Miquelarena y López, 1995
Nicolás Bruzzone	Córdoba	Río Quinto (puente sobre ruta 35)	95	POC	Bistoni et al., 1996
Río Cuarto	Córdoba	Río Cuarto	31	POR	Haro y Bistoni, 1996
-	Córdoba	Río Tercero (5 estaciones no discriminadas)	31	POR	Haro et al., 1996
Berisso	Buenos Aires	Río de la Plata	47	EPS	Guedotti y Weitzman, 1996
Est. Jovita	Córdoba	Río Quinto	95	POC	Bistoni et al., 1996
De Serrano a Onagoity	Córdoba	Lagunas La Margarita, La Amarga y otras	95	POC	Bistoni et al., 1996

Villa Carlos Paz	Córdoba	Embalse San Roque	94	END	Haro y Bistoni, 1996
Usina Mollet	Córdoba	Embalse San Roque	94	END	Haro y Bistoni, 1996
Córdoba	Córdoba	Río Primero	94	END	Haro y Bistoni, 1996
-	Córdoba	Río Los Molinos	94	END	Haro y Bistoni, 1996
-	Córdoba	Río Dulce	86	END	Haro y Bistoni, 1996
Capilla de los Remedios	Córdoba	Río Primero	94	END	Haro y Bistoni, 1996
San Lorenzo	Córdoba	Arroyo San Lorenzo, afl del Panaholma	88	END	Haro y Bistoni, 1996
Alpa Corral	Córdoba	Río de las Barrancas	31	POR	Haro y Bistoni, 1996
Marull	Córdoba	Canal Plujunta	94	END	Haro y Bistoni, 1996
Río Segundo	Córdoba	Río Segundo	94	END	Haro y Bistoni, 1996
El Diquecito	Córdoba	Río Primero	94	END	Haro y Bistoni, 1996
Salsipuedes	Córdoba	-	94	END	Haro y Bistoni, 1996
Saldán	Córdoba	-	94	END	Haro y Bistoni, 1996
La Calera	Córdoba	Río Primero	94	END	Haro y Bistoni, 1996
Los Quebrachos	Córdoba	-	94	END	Haro y Bistoni, 1996
Los Naranjos	Córdoba	-	94	END	Haro y Bistoni, 1996
Villa Anizacate	Córdoba	Río Anizacate	94	END	Haro y Bistoni, 1996
San Agustín	Córdoba	Río San Agustín	94	END	Haro y Bistoni, 1996
Santa Rosa del Río Primero	Córdoba	Río Primero	94	END	Haro y Bistoni, 1996
Villa Independencia	Córdoba	Río San Antonio	94	END	Haro y Bistoni, 1996
Miramar	Córdoba	Río Segundo (desembocadura)	94	END	Haro y Bistoni, 1996
El Durazno	Córdoba	Río Primero	94	END	Haro y Bistoni, 1996
Piedras Blancas	Córdoba	Río Piedras Blancas	31	POR	Haro y Bistoni, 1996
La Carlota	Córdoba	Río Cuarto	31	POR	Haro y Bistoni, 1996
Capilla del Monte	Córdoba	Río Primero	94	END	Haro y Bistoni, 1996
Salsacate	Córdoba	Río Salsacate	91	END	Haro y Bistoni, 1996
-	Córdoba	Bañados de La Amarga	95	POC	Haro y Bistoni, 1996
La Higuera	Córdoba	Río La Higuera	91	END	Haro y Bistoni, 1996
-	Córdoba	Aguas de Ramón	91	END	Haro y Bistoni, 1996
Jeanmaire	Córdoba	Río Segundo	94	END	Haro y Bistoni, 1996
-	Córdoba	Río de los Sauces	88	POC	Haro y Bistoni, 1996
-	Córdoba	Laguna Mar Chiquita	94	END	Haro y Bistoni, 1996
Casa de Piedra	La Pampa	Embalse Casa de Piedra	60	PAT	Gilbert et al., 1996
Arroyito	Córdoba	Río Segundo	94	END	Haro y Bistoni, 1996
Dolores	Córdoba	Río Dolores	91	END	Haro y Bistoni, 1996
Panaholma	Córdoba	Río Panaholma	91	END	Haro y Bistoni, 1996
Pocho	Córdoba	Río de Pocho	91	END	Haro y Bistoni, 1996
Media Naranja	Córdoba	Río Cruz del Eje	91	END	Haro y Bistoni, 1996
La Para	Córdoba	Río Primero	94	END	Haro y Bistoni, 1996
Los Cisnes	Córdoba	Río Cuarto	31	POR	Haro y Bistoni, 1996
Monte Maíz	Córdoba	Río Saladillo	31	POR	Haro y Bistoni, 1996
Almafuerite	Córdoba	Río Tercero	31	POR	Haro y Bistoni, 1996
Embalse Río Tercero	Córdoba	Embalse Río Tercero	31	POR	Haro y Bistoni, 1996
-	Córdoba	Arroyo Toro Muerto	91	END	Haro y Bistoni, 1996
Pablo Acosta	Buenos Aires	Dique Los Trapenses, sobre A. Los Huesos	49	SSV	Grosman et al., 1997

-	Buenos Aires	Río Colorado (cauce principal, canales de irrigación y de drenaje)	60	PAT	Almirón et al., 1997
Mojotoro	Salta	Arroyo Gallinato	19	POR	Gonzo et al., 1998
Lima	Buenos Aires	Río Paraná de las Palmas	37	EPS	Mercado et al., 1998
Inriville	Córdoba	Río Carcarañá	31	EPS	Haro et al., 1998
Vaqueros	Salta	Río Mojotoro	19	POR	Gonzo et al., 1998
La Caldera	Salta	Río La Caldera	19	POR	Gonzo et al., 1998
Embalse El Cadillal	Tucumán	Arroyo India Muerta	86	END	Butí, 1998
Cruz Alta	Córdoba	Río Carcarañá	31	EPS	Haro et al., 1998
Las Tortugas	Córdoba	Río Carcarañá	31	EPS	Haro et al., 1998
Camilo Aldao	Córdoba	Río Carcarañá	31	EPS	Haro et al., 1998
Coronel Dorrego	Buenos Aires	Arroyo de los Leones	51	DAB	Casciotta et al., 1999
-	Buenos Aires	Río de la Plata	9	EPS	Nion, 1999
Oriente	Buenos Aires	Río Quequén Salado	51	DAB	Casciotta et al., 1999
Lobería	Buenos Aires	Arroyo El Moro	51	DAB	Casciotta et al., 1999
-	Buenos Aires	Río Quequén Salado	51	DAB	Casciotta et al., 1999
Cabildo	Buenos Aires	Arroyo Bajo Hondo	51	DAB	Casciotta et al., 1999
Pelicurá	Buenos Aires	Arroyo Pelicurá	61	DAB	Casciotta et al., 1999
Nueva Roma	Buenos Aires	Arroyo Saladillo de Lázaga	51	DAB	Casciotta et al., 1999
Bajo Hondo	Buenos Aires	Arroyo Bajo Hondo	51	DAB	Casciotta et al., 1999
-	Buenos Aires	Arroyo La Carolina	51	DAB	Casciotta et al., 1999
Coronel Dorrego	Buenos Aires	Arroyo de Las Mostazas	51	DAB	Casciotta et al., 1999
Coronel Pringles	Buenos Aires	Arroyo El Diecisiete	51	DAB	Casciotta et al., 1999
-	Buenos Aires	Arroyo de las Cortaderas	51	DAB	Casciotta et al., 1999
Coronel Dorrego	Buenos Aires	Arroyo de Las Mostazas	51	DAB	Casciotta et al., 1999
Aparicio	Buenos Aires	Arroyo Los Gauchos	51	DAB	Casciotta et al., 1999
Cristiano Muerto	Buenos Aires	Arroyo Cristiano Muerto y laguna	51	DAB	Casciotta et al., 1999
Energía	Buenos Aires	Arroyo de Zabala	51	DAB	Casciotta et al., 1999
-	Buenos Aires	Arroyo Cortaderas	51	DAB	Casciotta et al., 1999
-	Buenos Aires	Arroyo Seco	51	DAB	Casciotta et al., 1999
Pehuén-có	Buenos Aires	Arroyo Sauce Grande	51	DAB	Casciotta et al., 1999
Orense	Buenos Aires	Arroyo Seco	51	DAB	Casciotta et al., 1999
Energía	Buenos Aires	Arroyo Mendoza	51	DAB	Casciotta et al., 1999
Chasicó	Buenos Aires	Arroyo Sauce Chico	51	DAB	Casciotta et al., 1999
Alfárez San Martín	Buenos Aires	Arroyo Saladillo de García	51	DAB	Casciotta et al., 1999
Necochea	Buenos Aires	Río Quequén Grande	51	DAB	Casciotta et al., 1999
-	Buenos Aires	Arroyo La Nutria Mansa	51	DAB	Casciotta et al., 1999
Tres Arroyos	Buenos Aires	Arroyo Tres Arroyos, brazo 1	51	DAB	Casciotta et al., 1999
La Estafeta	Buenos Aires	Arroyo Lobería	51	DAB	Casciotta et al., 1999
-	Buenos Aires	Arroyo Malacara	51	DAB	Casciotta et al., 1999
Otamendi	Buenos Aires	Arroyo El Pescado	36	EPS	Liotta, 2000
Unquillo	Córdoba	Dique La Quebrada	94	END	Kutel y Bistoni, 2000
Arrecifes	Buenos Aires	Río Arrecifes (varias localidades)	35	EPS	Liotta, 2000
Ignacio Correas	Buenos Aires	Arroyo El Pescado y ruta 11	47	EPS	Almirón et al., 2000
San Nicolás	Buenos Aires	Arroyo del Medio	33	EPS	Liotta, 2000
Chascomús	Buenos Aires	Laguna Vitel	48	SSV	López et al., 2001

Salta	Salta	Río Arias, afl del Salado	29	POR	Barros et al., 2001a
Balneario Mar Chiquita	Buenos Aires	Laguna Mar Chiquita (varias estaciones)	50	DAB	Couseau et al., 2001
Carhué	Buenos Aires	Laguna Epecuén	98	SSV	López et al., 2001
Arroyo Venado	Buenos Aires	Laguna del Venado	98	SSV	López et al., 2001
Guaminí	Buenos Aires	Laguna del Monte	98	SSV	López et al., 2001
Guaminí	Buenos Aires	Laguna Cochicó	98	SSV	López et al., 2001
Bragado	Buenos Aires	Laguna de Bragado	48	SSV	López et al., 2001
Junín	Buenos Aires	Laguna de Gómez	48	SSV	López et al., 2001
Lobos	Buenos Aires	Laguna de Lobos	48	SSV	López et al., 2001
Salta	Salta	Río Arenales, afl del Salado	29	POR	Barros et al., 2001a
Chascomús	Buenos Aires	Laguna Chascomús	48	SSV	López et al., 2001
Huerta Grande	Córdoba	Río San Francisco	94	END	Hued y Bistoni, 2001
Valle Hermoso	Córdoba	Río San Francisco	94	END	Hued y Bistoni, 2001
Cosquín	Córdoba	Río Cosquín	94	END	Hued y Bistoni, 2001
Villa Bustos	Córdoba	Río Cosquín	94	END	Hued y Bistoni, 2001
Junín	Buenos Aires	Laguna El Carpincho	48	SSV	López et al., 2001
Cuesta Blanca	Córdoba	Río Icho Cruz-San Antonio	94	END	Hued y Bistoni, 2002
San Antonio de Arredondo	Córdoba	Río Icho Cruz-San Antonio	94	END	Hued y Bistoni, 2002
Villa Carlos Paz	Córdoba	Río Icho Cruz-San Antonio	94	END	Hued y Bistoni, 2002
Neuquén	Neuquén	Río Limay	63	PAT	Baigún et al., 2002
Otamendi	Buenos Aires	Arroyo el Pescado	36	EPS	Liotta et al., 2003
Santa Teresita	Buenos Aires	Charcos en camino viejo a Santa Teresita	49	DAB	Calviño, 2003
Rosario de la Frontera	Salta	Río Horcones	85	POR	Gonzo, 2003
Victoria	Entre Ríos	Riacho Victoria y ambientes asociados	37	EPS	Liotta y Giacosa, obs pers
-	Santa Fe	Río Carcarañá	31	EPS	Haro, com pers en Menni, 2004
Santa Isabel	La Pampa	Río Salado	56	SAC	Altolaquirre, 2004
General Villegas	Buenos Aires	Lagunas y canales de drenaje varios	96	END	Gómez et al., 2004a
Algarrobo del Aguila	La Pampa	Laguna del Huncal	59	SAC	Altolaquirre, 2004
Paso de los Algarrobos	La Pampa	Bañados del río Atuel	59	SAC	Altolaquirre, 2004
-	La Pampa	Laguna Quiroga	59	SAC	Altolaquirre, 2004
Fray Luis Beltrán	Río Negro	Río Negro	64	PAT	Liotta y Herrera, obs. pers.
Añelo	Neuquén	Lago Marimenucos	62	PAT	Liotta, obs. pers.

ORDEN: **Cyprinodontiformes**

FAMILIA: **Anablepidae**

SUBFAMILIA: **Jenynsiinae**

Jenynsia pygogramma Boulenger, 1902

NOMBRE VULGAR: ?

NOMBRE VULGAR EN INGLÉS: -

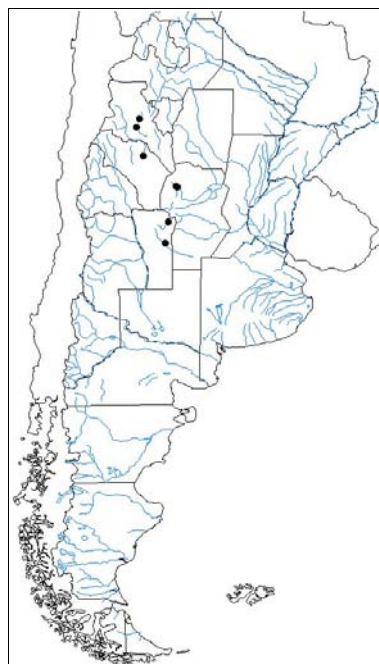
SINONIMOS: -

LOCALIDAD TIPO: **Cruz del Eje. Córdoba**

PRIMERA LOCALIDAD EN ARGENTINA: **Cruz del Eje. Córdoba**

ESTADO DE CONSERVACIÓN: -

OBSERVACIONES: **Endémica**



DETALLE DE LOS REGISTROS

LOCALIDAD	PROVINCIA	CUERPO DE AGUA	CUENCA	REGIÓN	CITA
Cruz del Eje	Córdoba	Río Cruz del Eje	91	END	Ringuelet et al., 1967
Concarán	San Luis	Río Conlara	88	POC	Ringuelet et al., 1967
Hualfín	Catamarca	Río Los Nacimientos	87	POC	Ringuelet et al., 1967
Belén	Catamarca	Río Belén	87	END	Arratia et al., 1983
Cruz del Eje	Córdoba	Embalse Cruz del Eje	91	END	Haro y Bistoni, 1996
Bazán	La Rioja	Río Salado	93	END	Guedotti y Weitzman, 1996
Cruz del Eje	Córdoba	Río Cruz del Eje	91	END	Guedotti y Weitzman, 1996
Hualfín	Catamarca	Los Nacimientos	87	END	Butí, 1999
-	San Luis	Río Quinto	95	POC	Menni, 2004

ORDEN: **Cyprinodontiformes**

FAMILIA: **Poeciliidae**

SUBFAMILIA: **Poeciliinae**

Cnesterodon decemmaculatus (Jenyns, 1842)

NOMBRE VULGAR: **Madrecita**

NOMBRE VULGAR EN INGLÉS: **Ten spotted live-bearer**

SINONIMOS: -

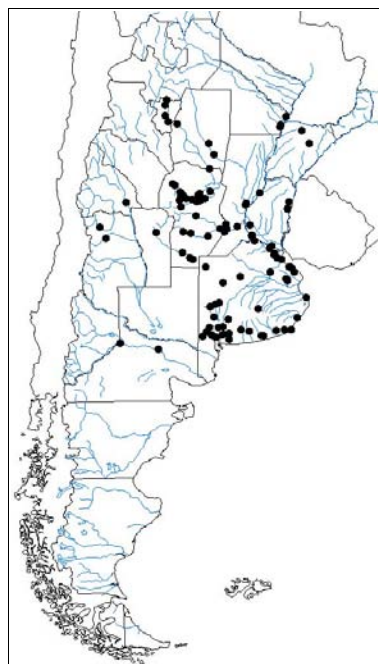
LOCALIDAD TIPO: **Maldonado, Uruguay**

PRIMERA LOCALIDAD **La Plata, Maipú**

EN ARGENTINA:

ESTADO DE CONSERVACIÓN: **No amenazada (Orlandini et al., 2001; López et al., 2003)**

OBSERVACIONES: -



DETALLE DE LOS REGISTROS

LOCALIDAD	PROVINCIA	CUERPO DE AGUA	CUENCA	REGIÓN	CITA
Cruz del Eje	Córdoba	Río Cruz del Eje	91	END	Ringuelet et al., 1967
-	Entre Ríos	Río Uruguay	39	RUI	Ringuelet et al., 1967
Río Luján	Buenos Aires	Río Luján	36	EPS	Ringuelet et al., 1967
Buenos Aires	Buenos Aires	Río de la Plata	9	EPS	Ringuelet et al., 1967
Corrientes	Corrientes	Río Paraná	17	EPS	Ringuelet et al., 1967
La Plata	Buenos Aires	Río de la Plata	9	EPS	Ringuelet et al., 1967
Los Gómez	Tucumán	Río Salí	86	END	Ringuelet et al., 1967
Plottier	Neuquén	Río Limay	63	PAT	Ringuelet et al., 1967
Chasicó	Buenos Aires	Laguna de Chasicó	98	ENDCH	Ringuelet et al., 1967
Garín	Buenos Aires	-	36	EPS	Ringuelet et al., 1967
Pigüé	Buenos Aires	Arroyo Pigüé	98	SSV	Ringuelet, 1975
Quiñihual	Buenos Aires	Arroyo Quiñihual (afl del Salado?) y ruta 76	48	SSV	Ringuelet, 1975
Pehuajó	Buenos Aires	Laguna Salada	96	SSV	Ringuelet, 1975
-	Córdoba	Río Primero	94	END	Ringuelet, 1975
-	San Luis	Los Chorrillos	95	POC	Ringuelet, 1975
Helvecia	Santa Fe	Laguna Denis (km 706 del río Paraná)	17	EPS	Cordiviola de Yuan y Oliveros, 1979
Guaminí	Buenos Aires	Laguna Cochicó	98	SSV	Lüling, 1981a
Nueve de Julio	Buenos Aires	Alrededores de 9 de julio	48	SSV	Lüling, 1981b
Laguna Alsina	Buenos Aires	Laguna Alsina	98	SSV	Lüling, 1981a
Ubajay	Entre Ríos	Charcas varias en el PN El Palmar	45	RUI	Fernández Santos et al., 1982
Ubajay	Entre Ríos	Arroyo El Palmar, en PN El Palmar	45	RUI	Fernández Santos et al., 1982
Ubajay	Entre Ríos	Arroyo Los Loros, en PN El Palmar	45	RUI	Fernández Santos et al., 1982
-	Chaco	Río Paraguay	13	EPS	Martínez, 1983
-	San Juan	Río Bermejo (de San Juan)	52	SAC	Arratia et al., 1983
Los Talas	Buenos Aires	Charcas de Los Talas	47	EPS	Escalante, 1983b
Mendoza	Mendoza	Río Mendoza	55	SAC	Arratia et al., 1983
Tunuyán	Mendoza	Río Tunuyan	57	SAC	Arratia et al., 1983

-	Chaco	Río Paraná medio	17	EPS	Martínez, 1983
Clodomiro Ledesma	Entre Ríos	Cañada Venancio	45	RUI	López et al., 1984b
Santa Fe	Santa Fe	Laguna Los Matadores en la isla Clucellas	30	EPS	Cordiviola de Yuan et al., 1984
Bahía Blanca	Buenos Aires	Arroyo Napostá Grande	51	DAB	Cazzaniga y Sitjar, 1986
Chascomús	Buenos Aires	Laguna Chascomús	48	SSV	López, 1987
Cabildo	Buenos Aires	Arroyo Napostá Chico	51	DAB	Menni et al., 1988
Chasicó	Buenos Aires	Arroyo Chasicó (varias estaciones)	98	ENDCH	Menni et al., 1988
Sierra de la Ventana	Buenos Aires	Arroyo Napostá Chico	51	DAB	Menni et al., 1988
Sierra de la Ventana	Buenos Aires	Arroyo Napostá Grande	51	DAB	Menni et al., 1988
Villa General Mitre	Santiago del Estero	Río Salado	29	POR	Casciotta et al., 1989
Añatuya	Santiago del Estero	Río Salado	29	POR	Casciotta et al., 1989
Termas de Río Hondo	Santiago del Estero	Río Dulce	86	END	Casciotta et al., 1989
Famaillá	Tucumán	Arroyo Calimayo	86	END	Miquelarena et al., 1990
Villa Reducción	Córdoba	Río Cuarto (tramo medio)	31	POR	Haro et al., 1991
-	Córdoba	Bañados de Saladillo	31	POR	Haro et al., 1991
-	Buenos Aires	Arroyos que desembocan en el Río de la Plata	47	EPS	Almirón et al., 1992
Paso de la Cina	Córdoba	Río Dulce (ambientes lóticos y lénticos)	86	END	Bistoni et al., 1992
Berisso	Buenos Aires	Arroyo El Pescado	47	EPS	Almirón, 1992
Puerto Constanza	Entre Ríos	Río Paraná Guazú	37	EPS	Quintana et al., 1992
Arroyo Venado	Buenos Aires	Laguna del Venado	98	SSV	Miquelarena y López, 1995
Saladillo	San Luis	Río Quinto	95	POC	Ferriz, 1995/96
Vipos	Tucumán	Ríos Vipos, Tapia, Salí y Arroyo India Muerta (7 estaciones)	86	END	Butí y Miquelarena, 1995
Trancas	Tucumán	Ríos Tala, Salí y Candelaria (12 estaciones)	86	END	Butí y Miquelarena, 1995
San Nicolás	Buenos Aires	Arroyo Yaguarón	37	EPS	Liotta et al., 1995/96
Río Cuarto	Córdoba	Río Cuarto	31	POR	Haro y Bistoni, 1996
-	Córdoba	Río Primero	94	END	Haro y Bistoni, 1996
Est. Jovita	Córdoba	Río Quinto	95	POC	Bistoni et al., 1996
-	Córdoba	Bañados de La Amarga	95	POC	Haro y Bistoni, 1996
Arroyito	Córdoba	Río Segundo	94	END	Haro y Bistoni, 1996
Santa Rosa del Río Primero	Córdoba	Río Primero	94	END	Haro y Bistoni, 1996
Cabana	Córdoba	-	94	END	Haro y Bistoni, 1996
Nicolás Bruzzone	Córdoba	Río Quinto (puente sobre ruta 35)	95	POC	Bistoni et al., 1996
-	Córdoba	Río Tercero (5 estaciones no discriminadas)	31	POR	Haro et al., 1996
Media Naranja	Córdoba	Río Cruz del Eje	91	END	Haro y Bistoni, 1996
Caá Catí	Corrientes	Laguna de Caá Catí	23	EPS	Fernández y Butí, 1996
Marull	Córdoba	Canal Plujunta	94	END	Haro y Bistoni, 1996
Capilla del Carmen	Córdoba	Río Segundo	94	END	Haro y Bistoni, 1996
Villa del Rosario	Córdoba	Río Segundo	94	END	Haro y Bistoni, 1996

Capilla de los Remedios	Córdoba	Río Primero	94	END	Haro y Bistoni, 1996
-	Córdoba	Río Dulce	86	END	Haro y Bistoni, 1996
-	Córdoba	Río Los Molinos	94	END	Haro y Bistoni, 1996
Córdoba	Córdoba	Río Primero	94	END	Haro y Bistoni, 1996
Pablo Acosta	Buenos Aires	Dique Los Trapenses, sobre A. Los Huesos	49	SSV	Grosman et al., 1997
Lima	Buenos Aires	Río Paraná de las Palmas	37	EPS	Mercado et al., 1998
Las Tortugas	Córdoba	Río Carcarañá	31	EPS	Haro et al., 1998
Cruz Alta	Córdoba	Río Carcarañá	31	EPS	Haro et al., 1998
Camilo Aldao	Córdoba	Río Carcarañá	31	EPS	Haro et al., 1998
Inriville	Córdoba	Río Carcarañá	31	EPS	Haro et al., 1998
Tres Arroyos	Buenos Aires	Arroyo Tres Arroyos, brazo 1	51	DAB	Casciotta et al., 1999
Cabildo	Buenos Aires	Arroyo Bajo Hondo	51	DAB	Casciotta et al., 1999
Pelicurá	Buenos Aires	Arroyo Pelicurá	61	DAB	Casciotta et al., 1999
Nueva Roma	Buenos Aires	Arroyo Saladillo de Lázaga	51	DAB	Casciotta et al., 1999
Lobería	Buenos Aires	Arroyo El Moro	51	DAB	Casciotta et al., 1999
Alfárez San Martín	Buenos Aires	Arroyo Saladillo de García	51	DAB	Casciotta et al., 1999
-	Buenos Aires	Río Quequén Salado	51	DAB	Casciotta et al., 1999
-	Buenos Aires	Arroyo de las Cortaderas	51	DAB	Casciotta et al., 1999
Energía	Buenos Aires	Arroyo de Zabala	51	DAB	Casciotta et al., 1999
Energía	Buenos Aires	Arroyo Mendoza	51	DAB	Casciotta et al., 1999
-	Buenos Aires	Arroyo La Carolina	51	DAB	Casciotta et al., 1999
La Estafeta	Buenos Aires	Arroyo Lobería	51	DAB	Casciotta et al., 1999
Coronel Dorrego	Buenos Aires	Arroyo de los Leones	51	DAB	Casciotta et al., 1999
Otamendi	Buenos Aires	Arroyo El Pescado	36	EPS	Liotta, 2000
-	Corrientes	Laguna de Iberá	24	EPS	Casciotta y Almirón, 2000
Unquillo	Córdoba	Dique La Quebrada	94	END	Kutel y Bistoni, 2000
Ramallo	Buenos Aires	Arroyo de las Hermanas	33	EPS	Liotta, 2000
Ignacio Correas	Buenos Aires	Arroyo El Pescado y ruta 11	47	EPS	Almirón et al., 2000
San Nicolás	Buenos Aires	Arroyo del Medio	33	EPS	Liotta, 2000
Lobos	Buenos Aires	Laguna de Lobos	48	SSV	López et al., 2001
Guaminí	Buenos Aires	Laguna Cochicó	98	SSV	López et al., 2001
Huerta Grande	Córdoba	Río San Francisco	94	END	Hued y Bistoni, 2001
Laguna Alsina	Buenos Aires	Laguna Alsina	98	SSV	López et al., 2001
Chascomús	Buenos Aires	Laguna Chascomús	48	SSV	López et al., 2001
Valle Hermoso	Córdoba	Río San Francisco	94	END	Hued y Bistoni, 2001
Balneario Mar Chiquita	Buenos Aires	Laguna Mar Chiquita (varias estaciones)	50	DAB	Couseau et al., 2001
Chascomús	Buenos Aires	Laguna Vitel	48	SSV	López et al., 2001
Villa Bustos	Córdoba	Río Cosquín	94	END	Hued y Bistoni, 2001
Villa Carlos Paz	Córdoba	Río Icho Cruz-San Antonio	94	END	Hued y Bistoni, 2002
Santa Fe	Santa Fe	Lagunas de la Reserva Ecológica de "El Pozo"	17	EPS	Rodríguez et al., 2002
Cuesta Blanca	Córdoba	Río Icho Cruz-San Antonio	94	END	Hued y Bistoni, 2002
Otamendi	Buenos Aires	Canales de drenaje al río Paraná de las Palmas	37	EPS	Liotta et al., 2003
Victoria	Entre Ríos	Riacho Barrancoso y ambientes asociados	37	EPS	Liotta y Giacosa, obs pers
Otamendi	Buenos Aires	Río Luján	36	EPS	Liotta et al., 2003

Santa Teresita	Buenos Aires	Charcos en camino viejo a Santa Teresita	49	DAB	Calviño, 2003
Otamendi	Buenos Aires	Laguna Grande	37	EPS	Liotta et al., 2003
Otamendi	Buenos Aires	Arroyo el Pescado	36	EPS	Liotta et al., 2003
General Villegas	Buenos Aires	Lagunas y canales de drenaje varios	96	END	Gómez et al., 2004a
-	Santa Fe	Río Carcarañá	31	EPS	Haro, com pers en Menni, 2004
Fray Luis Beltrán	Río Negro	Río Negro	64	PAT	Liotta y Herrera, obs. pers.

ORDEN: **Cyprinodontiformes**

FAMILIA: **Poeciliidae**

SUBFAMILIA: **Poeciliinae**

Cnesterodon raddai Meyer y Etzel, 2001

NOMBRE VULGAR: **Madrecita**

NOMBRE VULGAR EN INGLÉS: -

SINONIMOS: -

LOCALIDAD TIPO: **Bañado cerca de Resistencia**

PRIMERA LOCALIDAD EN ARGENTINA: **Bañado cerca de Resistencia**

ESTADO DE CONSERVACIÓN: -

OBSERVACIONES: -



DETALLE DE LOS REGISTROS

LOCALIDAD	PROVINCIA	CUERPO DE AGUA	CUENCA	REGIÓN	CITA
Resistencia	Chaco	Bañado cerca de Resistencia	22	EPS	Meyer y Etzel, 2001

ORDEN: **Cyprinodontiformes**

FAMILIA: **Poeciliidae**

SUBFAMILIA: **Poeciliinae**

Phalloceros caudimaculatus (Hensel, 1868)

NOMBRE VULGAR: **Madrecita de 1 manch**

NOMBRE VULGAR EN INGLÉS: **Dusky millions fish**

SINONIMOS: -

LOCALIDAD TIPO: **Costa da Serra, Brasil**

PRIMERA LOCALIDAD **La Plata**

EN ARGENTINA:

ESTADO DE CONSERVACIÓN: -

OBSERVACIONES: -



DETALLE DE LOS REGISTROS

LOCALIDAD	PROVINCIA	CUERPO DE AGUA	CUENCA	REGIÓN	CITA
La Plata	Buenos Aires	Río de la Plata	9	EPS	Ringuelet et al., 1967
Salto Tabay	Misiones	Río Paraná	10	MIS	Ringuelet et al., 1967
Eldorado	Misiones	Riacho próximo a Eldorado	12	MIS	Ringuelet et al., 1967
-	Corrientes	Esteros del Iberá	24	EPS	Bonetto et al., 1981a
Ubajay	Entre Ríos	Charcas varias en el PN El Palmar	45	RUI	Fernández Santos et al., 1982
-	Chaco	Río Paraná medio	17	EPS	Martínez, 1983
-	Chaco	Río Paraguay	13	EPS	Martínez, 1983
Concepción del Uruguay	Entre Ríos	Arroyo El Molino	45	RUI	López et al., 1984b
Libertad	Misiones	Arroyo Urugua-í superior	12	MIS	Gomez y Somay, 1985b
Libertad	Misiones	Río Iguazú superior y afluentes	12	MIS	Gomez y Somay, 1985b
La Plata	Buenos Aires	Charcas cercanas a La Plata y arroyos que desembocan en el Río de la Plata	47	EPS	Almirón, 1989
Puerto Constanza	Entre Ríos	Río Paraná Guazú	37	EPS	Quintana et al., 1992
San Nicolás	Buenos Aires	Arroyo Yaguarón	37	EPS	Liotta et al., 1995/96
Ignacio Correas	Buenos Aires	Arroyo El Pescado y ruta 11	47	EPS	Almirón et al., 2000
Colonia Carlos Pellegrini	Corrientes	Laguna de Iberá	24	EPS	Casciotta et al., 2003a
Otamendi	Buenos Aires	Canales de drenaje al río Paraná de las Palmas	37	EPS	Liotta et al., 2003
Victoria	Entre Ríos	Riacho Barrancoso y ambientes asociados	37	EPS	Liotta y Giacosa, obs pers

ORDEN: **Cyprinodontiformes**

FAMILIA: **Poeciliidae**

SUBFAMILIA: **Poeciliinae**

Phalloptychus januarius (Hensel, 1868)

NOMBRE VULGAR: **Madrecita**

NOMBRE VULGAR EN INGLÉS: -

SINONIMOS: -

LOCALIDAD TIPO: **Río de Janeiro**

PRIMERA LOCALIDAD EN ARGENTINA: **Córdoba**

ESTADO DE CONSERVACIÓN: -

OBSERVACIONES: -



DETALLE DE LOS REGISTROS

LOCALIDAD	PROVINCIA	CUERPO DE AGUA	CUENCA	REGIÓN	CITA
Buenos Aires	Buenos Aires	Río de la Plata	9	EPS	Ringuelet et al., 1967
-	Córdoba	-		?	Ringuelet et al., 1967
-	Buenos Aires	Río Luján	36	EPS	Ringuelet et al., 1967
Río Luján	Buenos Aires	Río Luján	36	EPS	Almirón et al., 1992

ORDEN: **Cyprinodontiformes**

FAMILIA: **Poeciliidae**

SUBFAMILIA: **Poeciliinae**

Phallotorynus jacundus Ihering, 1930

NOMBRE VULGAR: ?

NOMBRE VULGAR EN INGLÉS: -

SINONIMOS: **Phallotorynus jacundus**

LOCALIDAD TIPO: **Corrego de Rincao, Sao Paulo, Brasil**

PRIMERA LOCALIDAD
EN ARGENTINA:

ESTADO DE CONSERVACIÓN: -

OBSERVACIONES: -



DETALLE DE LOS REGISTROS

LOCALIDAD	PROVINCIA	CUERPO DE AGUA	CUENCA	REGIÓN	CITA
Clorinda	Formosa	Arroyo Vecindad (en Asunción)	13	EPS	Ringuelet et al., 1967

ORDEN: **Cyprinodontiformes**

FAMILIA: **Poeciliidae**

SUBFAMILIA: **Poeciliinae**

Phallotorynus victoriae Oliveros, 1983

NOMBRE VULGAR: **Madrecita**

NOMBRE VULGAR EN INGLÉS: -

SINONIMOS: -

LOCALIDAD TIPO: **Madrejón El Negro, isla Los Mellados, Santa Fe**

PRIMERA LOCALIDAD EN ARGENTINA: **Madrejón El Negro, isla Los Mellados, Santa Fe**

ESTADO DE CONSERVACIÓN: -

OBSERVACIONES: **Endémica**



DETALLE DE LOS REGISTROS

LOCALIDAD	PROVINCIA	CUERPO DE AGUA	CUENCA	REGIÓN	CITA
-	Corrientes	Esteros del río Santa Lucía	23	EPS	Oliveros, 1983
Santa Fe	Santa Fe	Madrejón El Negro, Isla Los Mellados en el Paraná	17	EPS	Oliveros, 1983
Santa Fe	Santa Fe	Lagunas de la Reserva Ecológica de "El Pozo"	17	EPS	Rodríguez et al., 2002

ORDEN: **Cyprinodontiformes**

FAMILIA: **Poeciliidae**

SUBFAMILIA: **Poeciliinae**

Poecilia vivipara Bloch y Schneider, 1801

NOMBRE VULGAR: ?

NOMBRE VULGAR EN INGLÉS: -

SINONIMOS: -

LOCALIDAD TIPO: **Surinam**

PRIMERA LOCALIDAD EN ARGENTINA: **La Plata**

ESTADO DE CONSERVACIÓN: -

OBSERVACIONES: **Penetra en el estuario del Río de la Plata**



DETALLE DE LOS REGISTROS

LOCALIDAD	PROVINCIA	CUERPO DE AGUA	CUENCA	REGIÓN	CITA
-	Buenos Aires	Río de la Plata	9	EPS	Ringuelet et al., 1967

ORDEN: **Beloniformes**

FAMILIA: **Belonidae**

SUBFAMILIA: -

Potamorrhaphis eigenmanni Miranda-Ribeiro, 1915

NOMBRE VULGAR: **Aguja de río, pez aguja, pez espada, piratimbcú**

NOMBRE VULGAR EN INGLÉS: -

SINONIMOS: -

LOCALIDAD TIPO: **Cáceres, río Jaurú en Porto Esperidao, Mato Grosso, Brasil**

PRIMERA LOCALIDAD EN ARGENTINA: **Ríos Paraná y Paraguay**

ESTADO DE CONSERVACIÓN: **Rara (Chebez, 1994; López et al., 2003)**

OBSERVACIONES: **Única especie presente en el país según Collette (2003). De importancia ornamental (Gómez et al., 1993/94)**



DETALLE DE LOS REGISTROS

LOCALIDAD	PROVINCIA	CUERPO DE AGUA	CUENCA	REGIÓN	CITA
Puerto Vilelas	Chaco	Río Paranacito	17	EPS	Castello et al., 1978
Corrientes	Corrientes	Laguna de desborde del río Paraná, Cambá Punta Perichón	17	EPS	Castello et al., 1978
Mártires	Misiones	Arroyo Mártires	12	MIS	Braga y Azpelicueta, 1986
Posadas	Misiones	Toma de Agua de Posadas	10	MIS	Braga y Azpelicueta, 1986
-	Misiones	Río Paraná	10	MIS	García, 1992

ORDEN: **Beloniformes**

FAMILIA: **Belontiidae**

SUBFAMILIA: -

Pseudotylurus angusticeps (Günther, 1866)

NOMBRE VULGAR: **Piratimbcú, pez aguja, pez espada**

NOMBRE VULGAR EN INGLÉS: -

SINONIMOS: -

LOCALIDAD TIPO: **Costas de Ecuador**

PRIMERA LOCALIDAD EN ARGENTINA: **Arroyo Zaiman, Misiones**

ESTADO DE CONSERVACIÓN: **Rara (Chebez, 1994; López et al., 2003)**

OBSERVACIONES: **López et al. (1987) considera a *Strongylura microps* como sinónimo de *P. angusticeps* (sensu Collette, 1974); en Froese y Pauly (2004) *P. microps* es válida, aunque, igual que *P. angusticeps*, mencionada para el Amazonas. De importancia ornamental (Gómez et al., 1993/94).**



DETALLE DE LOS REGISTROS

LOCALIDAD	PROVINCIA	CUERPO DE AGUA	CUENCA	REGIÓN	CITA
Posadas	Misiones	Arroyo Zaiman	10	MIS	Ringuelet et al., 1967
Santa Fe	Santa Fe	Laguna Setúbal	29	EPS	Ringuelet et al., 1967
Bella Vista	Corrientes	Riacho El Carrizal y lagunas temporarias en Isla del Toro	17	EPS	Iriart et al., 1985
-	Misiones	Río Paraná	10	MIS	García, 1992

ORDEN: **Synbranchiformes**

FAMILIA: **Synbranchidae**

SUBFAMILIA: -

Synbranchus marmoratus Bloch, 1795

NOMBRE VULGAR: **Anguila**

NOMBRE VULGAR EN INGLÉS: **Marbled swamp eel**

SINONIMOS: -

LOCALIDAD TIPO: **Surinam**

PRIMERA LOCALIDAD EN ARGENTINA: **Alrededores de Santa Fe, y lagunas a lo largo del río Primero, Córdoba**

ESTADO DE CONSERVACIÓN: **No amenazada (Orlandini et al., 2001; López et al., 2003)**

OBSERVACIONES: -



DETALLE DE LOS REGISTROS

LOCALIDAD	PROVINCIA	CUERPO DE AGUA	CUENCA	REGIÓN	CITA
Santa Fe	Santa Fe	Laguna Setúbal	29	EPS	Ringuelet et al., 1967
San Pedro	Buenos Aires	Lagunas dependientes del Paraná Guazú	37	EPS	Ringuelet et al., 1967
Santo Tomé?	Corrientes	Laguna Iberá	24	EPS	Ringuelet et al., 1967
Formosa	Formosa	Esteros Laguna Oca	16	EPS	Ringuelet et al., 1967
Cachi	Salta	Río Los Molinos y Cachi	29	POR	Ringuelet et al., 1967
Estancia Yacaré	Formosa	Riacho Monte Lindo Chico	16	EPS	Ringuelet et al., 1967
Hickmann	Salta	-	18	POR	Ringuelet et al., 1967
Bragado	Buenos Aires	Laguna San Ramón	48	SSV	Ringuelet et al., 1967
Berisso	Buenos Aires	Arroyo Zapata	47	EPS	Ringuelet et al., 1967
-	-	Río Uruguay	39	?	Ringuelet et al., 1967
La Plata	Buenos Aires	Río de la Plata	9	EPS	Ringuelet et al., 1967
General Lavalle	Buenos Aires	-	49	SSV	Ringuelet et al., 1967
Cambaceres	Buenos Aires	Río de la Plata	9	EPS	Ringuelet et al., 1967
Chascomús	Buenos Aires	Laguna Yalca	48	SSV	Ringuelet et al., 1967
Santo Tomé	Santa Fe	Lagunas (dos) en isla El Vado del río Salado	29	EPS	Bonetto et al., 1969
Santo Tomé	Santa Fe	Lagunas (seis) en isla Los Sapos del río Salado	29	EPS	Bonetto et al., 1969
Cayastá	Santa Fe	Laguna El Tacuaral y Zanjón del Baño, en Isla El Pueblo	17	EPS	Bonetto et al., 1970a
Santa Fe	Santa Fe	Laguna La Mira y madrejón El Negro en Isla Carabajal	17	EPS	Bonetto et al., 1970a
Coronel Suárez	Buenos Aires	Arroyos Las Tunas, El Catriel y Quiñihual	98	SSV	Gallardo, 1970
Quiñihual	Buenos Aires	Arroyo Quiñihual (afl del Salado?) y ruta 76	48	SSV	Ringuelet, 1975
Monte Caseros	Corrientes	Río Uruguay (tres estaciones en la actual cola del embalse Salto Grande)	39	RUI	Sierra et al., 1977
-	Corrientes	Lagunas de la cuenca del río Riachuelo	23	EPS	Bonetto et al., 1978
-	Corrientes	Esteros del Iberá	24	EPS	Bonetto et al., 1981a

-	Chaco	Río Paraná medio	17	EPS	Martínez, 1983
-	Salta	Río Teuco	20	POR	Arratia et al., 1983
-	Chaco	Bañados y lagunas de Chaco	22	EPS	Martínez, 1983
-	Chaco	Río Paraguay	13	EPS	Martínez, 1983
Angastaco	Salta	Río Juramento	29	POR	Arratia et al., 1983
Concordia	Entre Ríos	Río Uruguay en Salto Grande	39	RUI	López et al., 1984b
Santa Fe	Santa Fe	Laguna Los Matadores en la isla Clucellas	30	EPS	Cordiviola de Yuan et al., 1984
Libertad	Misiones	Arroyo Urugua-í superior	12	MIS	Gomez y Somay, 1985b
Santa Fe	Santa Fe	Lagunas (19) de llanura aluvial cerca de Santa Fe, en los ríos Colastiné, Tragadero y Sirgadero	17	EPS	Pignalberi de Hassan y Cordiviola de Yuan, 1985
-	Misiones	Río Iguazú superior y afluentes	11	MIS	Gomez y Somay, 1985b
San Pedro	Buenos Aires	Lagunas de llanura de inundación	37	EPS	Cordiviola de Yuan y Pignalberi de Hassan, 1985
Chascomús	Buenos Aires	Laguna Chascomús	48	SSV	López, 1987
Formosa	Formosa	Varias lagunas de la llanura aluvial del Río Paraguay	16	EPS	Pignalberi de Hassan y Cordiviola de Yuan, 1988
Banda Bajada	Santiago del Estero	Bañados de Figueroa, del río Salado	29	POR	Casciotta et al., 1989
Añatuya	Santiago del Estero	Bañados de Añatuya, del río Salado	29	POR	Casciotta et al., 1989
-	Córdoba	Bañados de Saladillo	31	POR	Haro et al., 1991
-	Formosa	-	16	EPS	Menni et al., 1992
Berisso	Buenos Aires	Arroyo El Pescado	47	EPS	Almirón, 1992
Paso de la Cina	Córdoba	Río Dulce (ambientes lénticos)	86	END	Bistoni et al., 1992
San Nicolás	Buenos Aires	Arroyo Yaguarón	37	EPS	Liotta et al., 1995/96
Trancas	Tucumán	Ríos Tala, Sali y Candelaria (12 estaciones)	86	END	Butí y Miquelarena, 1995
-	Córdoba	Río Primero	94	END	Haro y Bistoni, 1996
La Para	Córdoba	Río Primero	94	END	Haro y Bistoni, 1996
Villa Los Molinos	Córdoba	Dique Los Molinos	94	END	Haro y Bistoni, 1996
-	Córdoba	Laguna Mar Chiquita	94	END	Haro y Bistoni, 1996
Cruz del Eje	Córdoba	Embalse Cruz del Eje	91	END	Haro y Bistoni, 1996
-	Córdoba	Río Dulce	86	END	Haro y Bistoni, 1996
Embalse Río Tercero	Córdoba	Embalse Río Tercero	31	POR	Haro y Bistoni, 1996
Marull	Córdoba	Canal Plujunta	94	END	Haro y Bistoni, 1996
Las Lomitas	Formosa	-	16	EPS	Fernández y Butí, 1996
Villa Carlos Paz	Córdoba	Embalse San Roque	94	END	Haro y Bistoni, 1996
San Juan	San Juan	Arroyo del Agua Negra	54	SAC	Murúa y Acosta, 1997
Lobería	Buenos Aires	Arroyo Las Flores, afluente del A. Malacara	51	DAB	Cione y Barla, 1997
Paraná	Entre Ríos	Río Paraná, en Islote Municipal de Paraná	17	EPS	Peltzer, 1998
-	Buenos Aires	Arroyo Malacara, afl del a. Las Flores	51	DAB	Casciotta et al., 1999
Ignacio Correas	Buenos Aires	Arroyo El Pescado y ruta 11	47	EPS	Almirón et al., 2000
San Nicolás	Buenos Aires	Arroyo del Medio	33	EPS	Liotta, 2000
Unquillo	Córdoba	Dique La Quebrada	94	END	Kutel y Bistoni, 2000
Chascomús	Buenos Aires	Laguna Vitel	48	SSV	López et al., 2001
Lobos	Buenos Aires	Laguna de Lobos	48	SSV	López et al., 2001
Chascomús	Buenos Aires	Laguna Yalca	48	SSV	López et al., 2001

Chascomús	Buenos Aires	Laguna Chascomús	48	SSV	López et al., 2001
Huerta Grande	Córdoba	Río San Francisco	94	END	Hued y Bistoni, 2001
Valle Hermoso	Córdoba	Río San Francisco	94	END	Hued y Bistoni, 2001
Cosquín	Córdoba	Río Cosquín	94	END	Hued y Bistoni, 2001
Villa Bustos	Córdoba	Río Cosquín	94	END	Hued y Bistoni, 2001
Santa Fe	Santa Fe	Lagunas de la Reserva Ecológica de "El Pozo"	17	EPS	Rodríguez et al., 2002
-	Córdoba	Río Cuarto	31	POR	Bistoni y Hued, 2002
Aristóbulo del Valle	Misiones	Arroyo Cuñá Pirú	12	MIS	Miquelarena et al., 2002
-	Córdoba	Río Segundo	94	END	Bistoni y Hued, 2002
Victoria	Entre Ríos	Riacho Barrancoso y ambientes asociados	37	EPS	Liotta y Giacosa, obs pers
Pichanal	Salta	Río Bermejo	19	POR	Gonzo, 2003
Otamendi	Buenos Aires	Canales de drenaje al río Paraná de las Palmas	37	EPS	Liotta et al., 2003
-	Santa Fe	Río Carcarañá	31	EPS	Haro, com pers en Menni, 2004

ORDEN: **Anguilliformes**

FAMILIA: **Muraenidae**

SUBFAMILIA: -

Gymnothorax ocellatus Agassiz, 1831

NOMBRE VULGAR: **Morena**

NOMBRE VULGAR EN INGLÉS: **Caribbean ocellated moray**

SINONIMOS: -

LOCALIDAD TIPO: **Boca de grandes ríos ecuatoriales de Brasil**

PRIMERA LOCALIDAD
EN ARGENTINA:

ESTADO DE CONSERVACIÓN: -

OBSERVACIONES: -



DETALLE DE LOS REGISTROS

LOCALIDAD	PROVINCIA	CUERPO DE AGUA	CUENCA	REGIÓN	CITA
Colón	Entre Ríos	Río Uruguay (alrededores de Paysandú)	39	RUI	Ringuelet et al., 1967
-	Buenos Aires	Río de la Plata	9	EPS	Ringuelet et al., 1967
-	Entre Ríos	Río Uruguay medio	39	RUI	Almirón, 1990

ORDEN: **Perciformes**

FAMILIA: **Percichthyidae**

SUBFAMILIA: -

Percichthys altispinis Regan, 1905

NOMBRE VULGAR: **Perca espinuda**

NOMBRE VULGAR EN INGLÉS: -

SINONIMOS: **Percichthys altispinnis**

LOCALIDAD TIPO: **Río Colorado, Buenos Aires**

PRIMERA LOCALIDAD EN ARGENTINA: **Río Colorado, Buenos Aires**

ESTADO DE CONSERVACIÓN: **De atención especial (Bello y Ubeda, 1998)**

OBSERVACIONES: **Endémica. López-Arbarello (2004) la considera un sinónimo junior de P. trucha a partir de análisis morfométricos.**



DETALLE DE LOS REGISTROS

LOCALIDAD	PROVINCIA	CUERPO DE AGUA	CUENCA	REGIÓN	CITA
Pedro Luro	Buenos Aires	Río Colorado	60	PAT	Ringuelet et al., 1967
-	Buenos Aires	Río Negro	64	PAT	Arámburu, 1969
-	La Pampa	Río Colorado	60	PAT	Arratia et al., 1983
Pedro Luro	Buenos Aires	Río Colorado	60	PAT	Arratia et al., 1983
-	La Pampa	Río Colorado	60	PAT	Arratia et al., 1983
Bariloche	Río Negro	Lago Nahuel Huapi	63	PAT	Christie, 1984
Gobernador Ayala	La Pampa	Río Colorado	60	PAT	Siegenthaler et al., 1995
-	Buenos Aires	Río Colorado (cauce principal, canales de irrigación y de drenaje)	60	PAT	Almirón et al., 1997
Añelo	Neuquén	Lago Los Barreales	62	PAT	Bello, 2002
Añelo	Neuquén	Lago Marimenucos	62	PAT	Bello, 2002
Fortín Uno	La Pampa	Río Colorado	60	PAT	Bello, 2002
Casa de Piedra	La Pampa	Embalse Casa de Piedra	60	PAT	Bello, 2002
Fray Luis Beltrán	Río Negro	Río Negro	64	PAT	Liotta y Herrera, obs. pers.

ORDEN: **Perciformes**

FAMILIA: **Percichthyidae**

SUBFAMILIA: -

Percichthys colhuapiensis MacDonagh, 1955

NOMBRE VULGAR: **Trucha criolla**

NOMBRE VULGAR EN INGLÉS: **Largemouth perch**

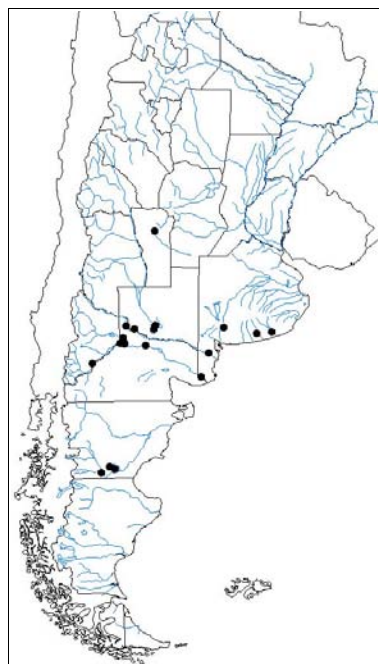
SINONIMOS: **P colhuehuapiensis**

LOCALIDAD TIPO: **Lago Colhué Huapi, cuenca del río Senguer, Comodoro Rivadavia, Santa Cruz**

PRIMERA LOCALIDAD EN ARGENTINA: **Lago Colhué Huapi, cuenca del río Senguer, Comodoro Rivadavia, Santa Cruz**

ESTADO DE CONSERVACIÓN: **De atención especial (Bello y Ubeda, 1998)**

OBSERVACIONES: **Endémica**



DETALLE DE LOS REGISTROS

LOCALIDAD	PROVINCIA	CUERPO DE AGUA	CUENCA	REGIÓN	CITA
Sarmiento	Chubut	Lago Colhué Huapi	66	PAT	Ringuelet et al., 1967
Plottier	Neuquén	Río Limay	63	PAT	Ringuelet et al., 1967
Cipolletti	Río Negro	Río Negro	64	PAT	Ringuelet et al., 1967
Barda del Medio	Río Negro	Lago Pellegrini	62	PAT	Ringuelet et al., 1967
-	Buenos Aires	Río Negro	64	PAT	Arámburu, 1969
Sierra de la Ventana	Buenos Aires	-	51	DAB	Arámburu, 1969
-	Buenos Aires	Río Quequén Grande	51	DAB	Arámburu, 1969
-	Buenos Aires	Río Quequén Salado	51	DAB	Arámburu, 1969
-	Buenos Aires	Río Colorado	60	PAT	Arámburu, 1969
-	Río Negro	Río Negro	64	PAT	Arratia et al., 1983
-	Chubut	Lago Musters	65	PAT	Arratia et al., 1983
Cipolletti	Río Negro	Río Negro	64	PAT	Arratia et al., 1983
-	Neuquén	Río Limay	63	PAT	Arratia et al., 1983
-	Río Negro	Río Colorado	60	PAT	Arratia et al., 1983
-	Chubut	Río Senguer	66	PAT	Di Persia et al, 1991
El Trapiche	San Luis	Embalse La Florida	95	POC	Menu-Marque et al., 1983
Casa de Piedra	La Pampa	Embalse Casa de Piedra	60	PAT	Gilbert et al., 1996
Puelches	La Pampa	Laguna La Amarga	56	PAT	Bello, 2002
Puelches	La Pampa	Laguna La Dulce	56	PAT	Bello, 2002
Neuquén	Neuquén	Río Limay	63	PAT	Baigún et al., 2002
Casa de Piedra	La Pampa	Embalse Casa de Piedra	60	PAT	Bello, 2002
Viedma	Río Negro	Río Negro	64	PAT	López Cazorla y Tejera, 2003/04
Allen	Río Negro	Río Negro	64	PAT	López Cazorla y Tejera, 2003/04
Villa Regina	Río Negro	Río Negro	64	PAT	López Cazorla y Tejera, 2003/04

Choele Choel	Río Negro	Río Negro	64	PAT	López Cazorla y Tejera, 2003/04
General Conesa	Río Negro	Río Negro	64	PAT	López Cazorla y Tejera, 2003/04

ORDEN: **Perciformes**

FAMILIA: **Percichthyidae**

SUBFAMILIA: -

Percichthys trucha (Valenciennes, 1833)

NOMBRE VULGAR: **Trucha criolla bocachica**

NOMBRE VULGAR EN INGLÉS: **Creole perch**

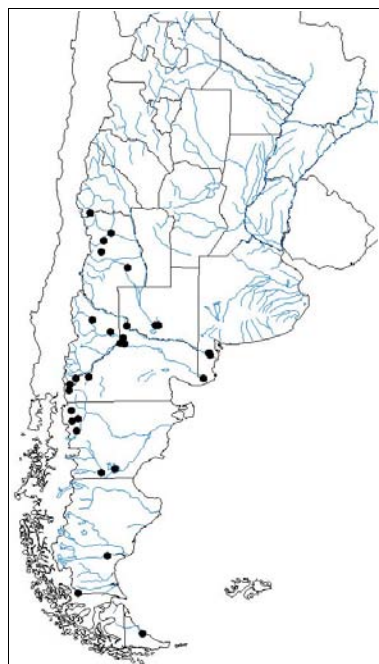
SINONIMOS: -

LOCALIDAD TIPO: **Río Negro**

PRIMERA LOCALIDAD EN ARGENTINA: **Río Negro**

ESTADO DE CONSERVACIÓN: **No amenazada (Bello y Ubeda, 1998).**

OBSERVACIONES: **Endémica. López-Arbarello (2004) revalida a *P. laevis*, una especie considerada hasta ahora un sinónimo junior de *P. trucha*, a partir de análisis morfométricos.**



DETALLE DE LOS REGISTROS

LOCALIDAD	PROVINCIA	CUERPO DE AGUA	CUENCA	REGIÓN	CITA
Pedro Luro	Buenos Aires	Río Colorado y lagunas	60	PAT	Ringuelet et al., 1967
Plottier	Neuquén	Río Limay	63	PAT	Ringuelet et al., 1967
Barda del Medio	Río Negro	Lago Pellegrini	62	PAT	Ringuelet et al., 1967
Bariloche	Río Negro	Lago Nahuel Huapi	63	PAT	Ringuelet et al., 1967
General Alvear	Mendoza	Río Atuel	59	SAC	Ringuelet et al., 1967
Puelches	La Pampa	Lagunas Curacó y Dulce	56	?	Ringuelet et al., 1967
Viedma	Río Negro	Río Negro	64	PAT	Ringuelet et al., 1967
Sarmiento	Chubut	Lago Colhué Huapi	66	PAT	Ringuelet et al., 1967
Pedro Luro	Buenos Aires	Canales de drenaje del río Colorado	60	PAT	Cazzaniga, 1978
Puelches	La Pampa	Laguna Urre Lauquen	56	PAT	Arratia et al., 1983
-	Santa Cruz	Río Santa Cruz	70	PAT	Arratia et al., 1983
-	Chubut	Río Chubut ?	65	PAT	Arratia et al., 1983
Cipolletti	Río Negro	Río Negro	64	PAT	Arratia et al., 1983
-	Santa Cruz	Río Gallegos	72	PAT	Arratia et al., 1983
-	Tierra del Fuego	-	73	PAT	Arratia et al., 1983
-	Neuquén	Río Neuquén	62	PAT	Arratia et al., 1983
-	Mendoza	Arroyo de los Papagayos	57	SAC	Arratia et al., 1983
Tunuyán	Mendoza	Río Tunuyan	57	SAC	Arratia et al., 1983
-	Neuquén	Río Limay	63	PAT	Arratia et al., 1983
-	Neuquén	Río Neuquén	62	PAT	Arratia et al., 1983
Pedro Luro	Buenos Aires	Río Colorado	60	PAT	Arratia et al., 1983
-	La Pampa	Río Colorado	60	PAT	Arratia et al., 1983
-	Mendoza	Río Tunuyan	57	SAC	Arratia et al., 1983
-	Río Negro	-	75	DAP	Arratia et al., 1983
Bariloche	Río Negro	Lago Nahuel Huapi	63	PAT	Christie, 1984
Cholila	Chubut	Lago Lezama	76	DAP	Ubeda et al., 1989

	Chubut	Laguna Esquel	65	PAT	Ubeda et al., 1989
	Chubut	Laguna Mosquito		?	Ubeda et al., 1989
Esquel	Chubut	Laguna Terraplén	76	DAP	Grosman y Rudzik, 1990
-	Chubut	Río Senguer	66	PAT	Di Persia et al, 1991
Paso Limay	Río Negro	Río Limay	63	PAT	Ferriz, 1993/94
-	Buenos Aires	Río Colorado (cauce principal, canales de irrigación y de drenaje)	60	PAT	Almirón et al., 1997
Neuquén	Neuquén	Río Limay	63	PAT	Baigún et al., 2002
Choele Choel	Río Negro	Río Negro	64	PAT	López Cazorla y Tejera, 2003/04
-	San Juan	Río San Juan	54	SAC	Menni, 2004
Allen	Río Negro	Río Negro	64	PAT	López Cazorla y Tejera, 2003/04
Villa Regina	Río Negro	Río Negro	64	PAT	López Cazorla y Tejera, 2003/04
General Conesa	Río Negro	Río Negro	64	PAT	López Cazorla y Tejera, 2003/04

ORDEN: **Perciformes**

FAMILIA: **Percichthyidae**

SUBFAMILIA: -

Percichthys vinciguerrae Perugia, 1891

NOMBRE VULGAR: **Trucha criolla bocona**

NOMBRE VULGAR EN INGLÉS: -

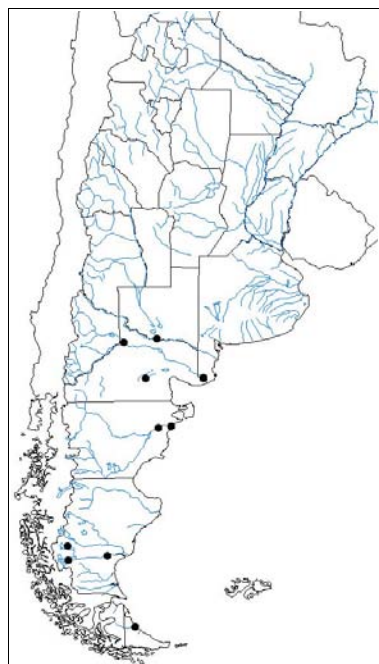
SINONIMOS: **Percichthys vinciguerrai**

LOCALIDAD TIPO: **Río Santa Cruz**

PRIMERA LOCALIDAD EN ARGENTINA: **Río Santa Cruz**

ESTADO DE CONSERVACIÓN: **De atención especial (Bello y Ubeda, 1998)**

OBSERVACIONES: **Endémica. López-Arbarello (2004) la considera un sinónimo junior de P. trucha a partir de análisis morfométricos.**



DETALLE DE LOS REGISTROS

LOCALIDAD	PROVINCIA	CUERPO DE AGUA	CUENCA	REGIÓN	CITA
Cipolletti	Río Negro	Río Negro	64	PAT	Ringuelet et al., 1967
Viedma	Río Negro	Río Negro	64	PAT	Ringuelet et al., 1967
El Calafate	Santa Cruz	Lago Argentino	70	PAT	Ringuelet et al., 1967
Carmen de Patagones	Buenos Aires	Río Negro	64	PAT	Arámburu, 1969
-	Santa Cruz	Lago Argentino	70	PAT	Oliveros y Cordiviola de Yuan, 1974
Valcheta	Río Negro	Arroyo El Rincón	99	SOM	Arratia et al., 1983
Río Grande	Tierra del Fuego	Río Grande	73	PAT	Arratia et al., 1983
-	Santa Cruz	Río Santa Cruz	69	PAT	Arratia et al., 1983
-	Santa Cruz	Río Santa Cruz	70	PAT	Arratia et al., 1983
-	La Pampa	Río Colorado	60	PAT	Arratia et al., 1983
Puerto Rawson	Chubut	Río Chubut	65	PAT	Gosztonyi, 1988
Boca de la Zanja	Chubut	Río Chubut	65	PAT	Gosztonyi, 1988

ORDEN: **Perciformes**

FAMILIA: **Sciaenidae**

SUBFAMILIA: -

Pachyurus bonariensis Steindachner, 1879

NOMBRE VULGAR: **Corvina de río, burriqueta**

NOMBRE VULGAR EN INGLÉS: **La Plata croaker**

SINONIMOS: **P. paranensis**

LOCALIDAD TIPO: **Río de la Plata**

PRIMERA LOCALIDAD EN ARGENTINA: **Río de la Plata**

ESTADO DE CONSERVACIÓN: -

OBSERVACIONES: -



DETALLE DE LOS REGISTROS

LOCALIDAD	PROVINCIA	CUERPO DE AGUA	CUENCA	REGIÓN	CITA
-	-	"Delta del Paraná"	37	EPS	Ringuelet et al., 1967
-	-	Río Paraná	17	EPS	Ringuelet et al., 1967
Gualeguaychú	Entre Ríos	Río Gualeguaychú	46	RUI	Ringuelet et al., 1967
Colón	Entre Ríos	Río Uruguay (alrededores de Paysandú)	39	RUI	Ringuelet et al., 1967
Rosario	Santa Fe	Río Paraná	37	EPS	Ringuelet et al., 1967
-	Buenos Aires	Río de la Plata	9	EPS	Ringuelet et al., 1967
Monte Caseros	Corrientes	Río Uruguay (tres estaciones en la actual cola del embalse Salto Grande)	39	RUI	Sierra et al., 1977
-	Corrientes	Lagunas de la cuenca del río Riachuelo	23	EPS	Bonetto et al., 1978
Resistencia	Chaco	Lagunas Pelón y Ferré (km 1216 del río Paraná)	17	EPS	Cordiviola de Yuan y Oliveros, 1979
San Javier	Santa Fe	Laguna La Gabriela (km 825 del río Paraná)	17	EPS	Cordiviola de Yuan y Oliveros, 1979
-	Corrientes	Esteros del Iberá	24	EPS	Bonetto et al., 1981a
Concordia	Entre Ríos	Río Uruguay en Salto Grande	39	RUI	López et al., 1984b
Santa Fe	Santa Fe	Lagunas (19) de llanura aluvial cerca de Santa Fe, en los ríos Colastiné, Tragadero y Sirgadero	17	EPS	Pignalberi de Hassan y Cordiviola de Yuan, 1985
Corrientes	Corrientes	Lagunas (8) de llanura aluvial del río Paraná medio entre Corrientes y Goya	17	EPS	Pignalberi de Hassan y Cordiviola de Yuan, 1985
-	Entre Ríos	Río Uruguay en embalse Salto Grande (6 estaciones)	39	RUI	Prenski y Baigún, 1986
Los Talas	Buenos Aires	Charcas de Los Talas	47	EPS	Almirón, 1989
Santa María	Misiones	Boca del río Ijuí	40	MIS	Bertoletti et al., 1990
Puerto San Isidro	Misiones	Río Uruguay	40	MIS	Bertoletti et al., 1990
-	Misiones	Río Paraná	10	MIS	García, 1992
Puerto Constanza	Entre Ríos	Río Paraná Guazú	37	EPS	Quintana et al., 1992
Santa Ana	Misiones	Río Paraná	10	MIS	Flores y Hirt de Kunkel, 1993
Nemesio Parma	Misiones	Río Paraná	10	MIS	Flores y Hirt de Kunkel, 1993

San Nicolás	Buenos Aires	Río Paraná Guazú	37	EPS	Liotta et al., 1995/96
Concordia	Entre Ríos	Río Uruguay debajo de Salto Grande	39	RUI	Espinach Ros et al., 1997
Concordia	Entre Ríos	Río Uruguay en Salto Grande	39	RUI	Delfino et al., 1997
Puerto Valle	Corrientes	Río Paraná superior (Nemesio Parma y/o Puerto Valle)	10	EPS	Roa y Permingeat, 1999
Ignacio Correas	Buenos Aires	Arroyo El Pescado y ruta 11	47	EPS	Almirón et al., 2000
Colonia Carlos Pellegrini	Corrientes	Laguna de Iberá	24	EPS	Casciotta et al., 2003a

ORDEN: **Perciformes**

FAMILIA: **Sciaenidae**

SUBFAMILIA: -

Plagioscion squamosissimus (Heckel, 1840)

NOMBRE VULGAR: **Corvina de río, pescada da Piauí**

NOMBRE VULGAR EN INGLÉS: -

SINONIMOS: -

LOCALIDAD TIPO: **Río Negro y río Branco, Brasil**

PRIMERA LOCALIDAD EN ARGENTINA: **Río Paraná**

ESTADO DE CONSERVACIÓN: -

OBSERVACIONES: -



DETALLE DE LOS REGISTROS

LOCALIDAD	PROVINCIA	CUERPO DE AGUA	CUENCA	REGIÓN	CITA
Fortín Belgrano	Salta	Río Bermejo	20	POR	Gonzo, 2003
-	-	"Delta del Paraná"	37	EPS	Bó et al., 2002, en López et al., 2003

ORDEN: **Perciformes**

FAMILIA: **Sciaenidae**

SUBFAMILIA: -

Plagioscion ternetzi Boulenger, 1895

NOMBRE VULGAR: **Corvina de río**

NOMBRE VULGAR EN INGLÉS: -

SINONIMOS: **P. macdonaghi**

LOCALIDAD TIPO: **Remanso, Río Grande, Paraguay**

PRIMERA LOCALIDAD EN ARGENTINA: **Posadas, Misiones**

ESTADO DE CONSERVACIÓN: -

OBSERVACIONES: -



DETALLE DE LOS REGISTROS

LOCALIDAD	PROVINCIA	CUERPO DE AGUA	CUENCA	REGIÓN	CITA
Resistencia	Chaco	Río Paraná	17	EPS	Ringuelet et al., 1967
Buenos Aires	Buenos Aires	Río de la Plata	9	EPS	Ringuelet et al., 1967
Zárate	Buenos Aires	Río Paraná de las Palmas	37	EPS	Ringuelet et al., 1967
Santa Fe	Santa Fe	Río Paraná	17	EPS	Ringuelet et al., 1967
Clorinda	Formosa	Arroyo Vecindad (en Asunción)	13	EPS	Ringuelet et al., 1967
Posadas	Misiones	Río Paraná	10	MIS	Ringuelet et al., 1967
Rosario	Santa Fe	Río Paraná	37	EPS	Ringuelet et al., 1967
Corrientes	Corrientes	Río Riachuelo (dos estaciones)	23	EPS	Bonetto et al., 1978
Otamendi	Buenos Aires	-	36	EPS	Lüling, 1979
-	Chaco	Río Paraguay	13	EPS	Martínez, 1983
-	Chaco	Río Paraná medio	17	EPS	Martínez, 1983
Corrientes	Corrientes	Lagunas (8) de llanura aluvial del río Paraná medio entre Corrientes y Goya	17	EPS	Pignalberi de Hassan y Cordiviola de Yuan, 1985
Santa Fe	Santa Fe	Lagunas (19) de llanura aluvial cerca de Santa Fe, en los ríos Colastiné, Tragadero y Sirgadero	17	EPS	Pignalberi de Hassan y Cordiviola de Yuan, 1985
Paraná	Entre Ríos	Laguna La Cuarentena	17	EPS	Tablado et al., 1988
Los Talas	Buenos Aires	Charcas de Los Talas	47	EPS	Almirón, 1989
-	Misiones	Río Paraná	10	MIS	García, 1992
Santa Ana	Misiones	Río Paraná	10	MIS	Flores y Hirt de Kunkel, 1993
Nemesio Parma	Misiones	Río Paraná	10	MIS	Flores y Hirt de Kunkel, 1993
San Nicolás	Buenos Aires	Río Paraná Guazú	37	EPS	Liotta et al., 1995/96
Lima	Buenos Aires	Río Paraná de las Palmas	37	EPS	Mercado et al., 1998
Puerto Valle	Corrientes	Río Paraná superior (Nemesio Parma y/o Puerto Valle)	10	EPS	Roa y Permingeat, 1999
Ignacio Correas	Buenos Aires	Arroyo El Pescado y ruta 11	47	EPS	Almirón et al., 2000

ORDEN: **Perciformes**

FAMILIA: **Cichlidae**

SUBFAMILIA: -

Aequidens tetramerus (Heckel, 1840)

NOMBRE VULGAR: **Chanchita**

NOMBRE VULGAR EN INGLÉS: **Saddle cichlid**

SINONIMOS: -

LOCALIDAD TIPO: **Río Branco, Brasil**

PRIMERA LOCALIDAD EN ARGENTINA: **Río Yuquerí, Entre Ríos**

ESTADO DE CONSERVACIÓN: -

OBSERVACIONES: -



DETALLE DE LOS REGISTROS

LOCALIDAD	PROVINCIA	CUERPO DE AGUA	CUENCA	REGIÓN	CITA
Concordia	Entre Ríos	Arroyo Yuquerí	45	RUI	Ringuelet et al., 1967
-	Corrientes	Lagunas de la cuenca del río Riachuelo	23	EPS	Bonetto et al., 1978
Corrientes	Corrientes	Río Riachuelo (dos estaciones)	23	EPS	Bonetto et al., 1978
Puerto Malabrigo	Santa Fe	Laguna Malabrigo (km 913 del río Paraná)	17	EPS	Cordiviola de Yuan y Oliveros, 1979
Puerto Piracuacito	Santa Fe	Laguna Yuruhatá (km 1085 del río Paraná)	17	EPS	Cordiviola de Yuan y Oliveros, 1979
-	Corrientes	Esteros del Iberá	24	EPS	Bonetto et al., 1981a
-	Chaco	Río Paraguay	13	EPS	Martínez, 1983
Santa Fe	Santa Fe	Laguna Los Matadores en la isla Clucellas	30	EPS	Cordiviola de Yuan et al., 1984
Santa Fe	Santa Fe	Lagunas (19) de llanura aluvial cerca de Santa Fe, en los ríos Colastiné, Tragadero y Sirgadero	17	EPS	Pignalberi de Hassan y Cordiviola de Yuan, 1985
Corrientes	Corrientes	Lagunas (8) de llanura aluvial del río Paraná medio entre Corrientes y Goya	17	EPS	Pignalberi de Hassan y Cordiviola de Yuan, 1985

ORDEN: **Perciformes**

FAMILIA: **Cichlidae**

SUBFAMILIA: -

Apistogramma borellii (Regan, 1906)

NOMBRE VULGAR: **Chanchita**

NOMBRE VULGAR EN INGLÉS: **Umbrella cichlid**

SINONIMOS: **Apistogramma aequipinnis**

LOCALIDAD TIPO: **Carandazinho, Mato Grosso, Brasil; Colonia Risso, Paraguay**

PRIMERA LOCALIDAD EN ARGENTINA:

ESTADO DE CONSERVACIÓN: -

OBSERVACIONES: -



DETALLE DE LOS REGISTROS

LOCALIDAD	PROVINCIA	CUERPO DE AGUA	CUENCA	REGIÓN	CITA
-	Limitrofe	-	#¡Núm! ?		Ringuelet et al., 1967
-	Corrientes	Lagunas de la cuenca del río Riachuelo	23	EPS	Bonetto et al., 1978
Helvecia	Santa Fe	Laguna Denis (km 706 del río Paraná)	17	EPS	Cordiviola de Yuan y Oliveros, 1979
Ramadita	Chaco	Lagunas Sombrero y Bella (km 1170 del río Paraná)	17	EPS	Cordiviola de Yuan y Oliveros, 1979
-	Corrientes	Esteros del Iberá	24	EPS	Bonetto et al., 1981a
Espinillo	Formosa	Laguna artificial	16	EPS	Menni et al., 1992
Formosa	Formosa	Canal artificial, afluente del río Paraguay	16	EPS	Menni et al., 1992
Clorinda	Formosa	Varias lagunas artificiales	16	EPS	Menni et al., 1992
Colonia Carlos Pellegrini	Corrientes	Laguna de Iberá	24	EPS	Casciotta et al., 2003a

ORDEN: **Perciformes**

FAMILIA: **Cichlidae**

SUBFAMILIA: -

Apistogramma commbrae (Regan, 1906)

NOMBRE VULGAR: **Chanchita**

NOMBRE VULGAR EN INGLÉS: **Corumba cichlid**

SINONIMOS: -

LOCALIDAD TIPO: **Colonia Risso, Paraguay**

PRIMERA LOCALIDAD
EN ARGENTINA:

ESTADO DE CONSERVACIÓN: -

OBSERVACIONES: -



DETALLE DE LOS REGISTROS

LOCALIDAD	PROVINCIA	CUERPO DE AGUA	CUENCA	REGIÓN	CITA
-	Limítrofe	-	# ¡Núm! ?		Ringuelet et al., 1967
-	Corrientes	Lagunas de la cuenca del río Riachuelo	23	EPS	Bonetto et al., 1978
Villa Urquiza	Entre Ríos	Laguna Urquiza (km 620 del río Paraná)	17	EPS	Cordiviola de Yuan y Oliveros, 1979
Ramadita	Chaco	Lagunas Sombrero y Bella (km 1170 del río Paraná)	17	EPS	Cordiviola de Yuan y Oliveros, 1979
Puerto Piracuacito	Santa Fe	Laguna Yuruhatá (km 1085 del río Paraná)	17	EPS	Cordiviola de Yuan y Oliveros, 1979
Reconquista	Santa Fe	Laguna San Jerónimo (km 960 del río Paraná)	17	EPS	Cordiviola de Yuan y Oliveros, 1979
Puerto Malabrigo	Santa Fe	Laguna Malabrigo (km 913 del río Paraná)	17	EPS	Cordiviola de Yuan y Oliveros, 1979
San Javier	Santa Fe	Laguna Cartagena (km 817 del río Paraná)	17	EPS	Cordiviola de Yuan y Oliveros, 1979
-	Santa Fe	Laguna Curuzú-Chalí (km 781 del río Paraná)	17	EPS	Cordiviola de Yuan y Oliveros, 1979
-	Santa Fe	Lagunas Elorza y El Yimi (km 655 del río Paraná)	17	EPS	Cordiviola de Yuan y Oliveros, 1979
Helvecia	Santa Fe	Laguna Denis (km 706 del río Paraná)	17	EPS	Cordiviola de Yuan y Oliveros, 1979
-	Corrientes	Esteros del Iberá	24	EPS	Bonetto et al., 1981a
Santa Fe	Santa Fe	Laguna Los Matadores en la isla Ciucellas	30	EPS	Cordiviola de Yuan et al., 1984
Corrientes	Corrientes	Lagunas (8) de llanura aluvial del río Paraná medio entre Corrientes y Goya	17	EPS	Pignalberi de Hassan y Cordiviola de Yuan, 1985
Formosa	Formosa	Varias lagunas de la llanura aluvial del Río Paraguay	16	EPS	Pignalberi de Hassan y Cordiviola de Yuan, 1988
-	Formosa	-	16	EPS	Menni et al., 1992
El Gato	Formosa	Arroyo Mbiguá, bañados o estanques aledaños	20	EPS	Azpelicueta y Yanosky, 1992
Concordia	Entre Ríos	Río Uruguay en Salto Grande	39	RUI	Delfino et al., 1997
Colonia Carlos Pellegrini	Corrientes	Laguna de Iberá	24	EPS	Casciotta et al., 2003a

ORDEN: **Perciformes**

FAMILIA: **Cichlidae**

SUBFAMILIA: -

Apistogramma taeniata (Günther, 1862)

NOMBRE VULGAR: -

NOMBRE VULGAR EN INGLÉS: -

SINONIMOS: **Apistogramma taeniatum**

LOCALIDAD TIPO: **Río Cupai**

PRIMERA LOCALIDAD
EN ARGENTINA:

ESTADO DE CONSERVACIÓN: -

OBSERVACIONES: -



DETALLE DE LOS REGISTROS

LOCALIDAD	PROVINCIA	CUERPO DE AGUA	CUENCA	REGIÓN	CITA
-	?	-		?	Ringuelet et al., 1967
Santo Tomé	Santa Fe	Lagunas (dos) en isla El Vado del río Salado	29	EPS	Bonetto et al., 1969
Santo Tomé	Santa Fe	Lagunas (seis) en isla Los Sapos del río Salado	29	EPS	Bonetto et al., 1969
-	Corrientes	Lagunas de la cuenca del río Riachuelo	23	EPS	Bonetto et al., 1978
-	Corrientes	Esteros del Iberá	24	EPS	Bonetto et al., 1981a
Santa Fe	Santa Fe	Lagunas (19) de llanura aluvial cerca de Santa Fe, en los ríos Colastiné, Tragadero y Sirgadero	17	EPS	Pignalberi de Hassan y Cordiviola de Yuan, 1985
Corrientes	Corrientes	Lagunas (8) de llanura aluvial del río Paraná medio entre Corrientes y Goya	17	EPS	Pignalberi de Hassan y Cordiviola de Yuan, 1985

ORDEN: **Perciformes**

FAMILIA: **Cichlidae**

SUBFAMILIA: -

Apistogramma trifasciata (Eigenmann y Kennedy, 1903)

NOMBRE VULGAR: **Chanchita**

NOMBRE VULGAR EN INGLÉS: -

SINONIMOS: **Apistogramma trifasciatum trifasci.**

LOCALIDAD TIPO: **Arroyo Chagalina, Paraguay**

PRIMERA LOCALIDAD EN ARGENTINA: **Laguna El Tacuaral y Zanjón del Baño, en Isla El Pueblo, Santa Fe**

ESTADO DE CONSERVACIÓN: -

OBSERVACIONES: -



DETALLE DE LOS REGISTROS

LOCALIDAD	PROVINCIA	CUERPO DE AGUA	CUENCA	REGIÓN	CITA
-	Limítrofe	-	#¡Núm! ?		Ringuelet et al., 1967
Cayastá	Santa Fe	Laguna El Tacuaral y Zanjón del Baño, en Isla El Pueblo	17	EPS	Bonetto et al., 1970a
-	Corrientes	Lagunas de la cuenca del río Riachuelo	23	EPS	Bonetto et al., 1978
Corrientes	Corrientes	Río Riachuelo (dos estaciones)	23	EPS	Bonetto et al., 1978

ORDEN: **Perciformes**

FAMILIA: **Cichlidae**

SUBFAMILIA: -

Bujurquina vittata (Heckel, 1840)

NOMBRE VULGAR: **Chanchita**

NOMBRE VULGAR EN INGLÉS: **Banded acara**

SINONIMOS: **Aequidens paraguayensis, Aequidens vittatus**

LOCALIDAD TIPO: **Cuiabá, Mato Grosso, Brasil.**

PRIMERA LOCALIDAD EN ARGENTINA: **Río Paraná en Corrientes**

ESTADO DE CONSERVACIÓN: -

OBSERVACIONES: -



DETALLE DE LOS REGISTROS

LOCALIDAD	PROVINCIA	CUERPO DE AGUA	CUENCA	REGIÓN	CITA
-	Formosa	Río Pilcomayo (sin más datos)	14	?	Ringuelet et al., 1967
Catamarca	Catamarca	Arroyo del Tala	90	POC	Ringuelet et al., 1967
Santa Catalina	Formosa	Riacho Inglés	16	EPS	Ringuelet et al., 1967
Francesa Cue	Formosa	Arroyo Pilagás	16	EPS	Ringuelet et al., 1967
La Florencia	Formosa	Río Teuquito	20	EPS	Ringuelet et al., 1967
Formosa	Formosa	Esteros Laguna Oca	16	EPS	Ringuelet et al., 1967
Corrientes	Corrientes	Río Paraná	17	EPS	Ringuelet et al., 1967
Ituzaingó	Corrientes	Río Paraná en Isla Apipé Grande	10	EPS	Ringuelet et al., 1967
-	Corrientes	Lagunas de la cuenca del río Riachuelo	23	EPS	Bonetto et al., 1978
Ramadita	Chaco	Lagunas Sombrero y Bella (km 1170 del río Paraná)	17	EPS	Cordiviola de Yuan y Oliveros, 1979
Empedrado	Santa Fe	Laguna Ñatiú (km 1123 del río Paraná)	17	EPS	Cordiviola de Yuan y Oliveros, 1979
Puerto Piracuacito	Santa Fe	Laguna Yuruhatá (km 1085 del río Paraná)	17	EPS	Cordiviola de Yuan y Oliveros, 1979
Catamarca	Catamarca	Arroyo del Tala	90	POC	Arratia et al., 1983
Corrientes	Corrientes	Lagunas (8) de llanura aluvial del río Paraná medio entre Corrientes y Goya	17	EPS	Pignalberi de Hassan y Cordiviola de Yuan, 1985
Santa Fe	Santa Fe	Lagunas (19) de llanura aluvial cerca de Santa Fe, en los ríos Colastiné, Tragadero y Sirgadero	17	EPS	Pignalberi de Hassan y Cordiviola de Yuan, 1985
Formosa	Formosa	Varias lagunas de la llanura aluvial del Río Paraguay	16	EPS	Pignalberi de Hassan y Cordiviola de Yuan, 1988
Tucumán	Tucumán	Río Salí ?	86	END	Miquelarena et al., 1990
-	Formosa	-	16	EPS	Menni et al., 1992
Candelaria	Misiones	Río Paraná	10	MIS	Gómez y Chébez, 1996
Barranqueras	Chaco	Arroyo Antequerita	17	EPS	Casciotta, 1998b
-	Santa Fe	Arroyo Tapialito	27	EPS	Casciotta, 1998b
Resistencia	Chaco	Laguna Gaitant, Estero Colonia Benítez, Laguna Grande	17	EPS	Casciotta, 1998b
Bella Vista	Corrientes	Río Paraná	17	EPS	Casciotta, 1998b
Puerto Tirol	Chaco	Río Negro ?	22	EPS	Casciotta, 1998b

Nueve de Julio	Corrientes	Río Santa Lucía	24	EPS	Casciotta, 1998b
Agua Caliente	Jujuy	Arroyo Aguas Calientes, afl del San Francisco	19	POR	Menni et al., 1998
Posadas	Misiones	Río Paraná	10	MIS	Casciotta, 1998b
Ingeniero Juárez	Formosa	Laguna Garay	15	POR	Casciotta, 1998b
-	Formosa	Laguna Salada	16	EPS	Casciotta, 1998b
Bella Vista	Corrientes	Riacho El Carrizal	17	EPS	Casciotta, 1998b
Villa Ocampo	Santa Fe	Arroyo Los Amores ?	27	EPS	Casciotta, 1998b
Puerto Valle	Corrientes	Río Paraná superior (Nemesio Parma y/o Puerto Valle)	10	EPS	Roa y Permingeat, 1999

ORDEN: **Perciformes**

FAMILIA: **Cichlidae**

SUBFAMILIA: **Astronotinae**

**Chaetobranchopsis australis Eigenmann y Ward,
1907**

NOMBRE VULGAR: -

NOMBRE VULGAR EN INGLÉS: -

SINONIMOS: -

LOCALIDAD TIPO: **Bahía Negra, Paraguay**

PRIMERA LOCALIDAD EN ARGENTINA: **Río Paraná a la altura de la ciudad de Corrientes**

ESTADO DE CONSERVACIÓN: -

OBSERVACIONES: -



DETALLE DE LOS REGISTROS

LOCALIDAD	PROVINCIA	CUERPO DE AGUA	CUENCA	REGIÓN	CITA
Corrientes	Corrientes	Río Paraná	17	EPS	Casciotta, 1998a

ORDEN: **Perciformes**

FAMILIA: **Cichlidae**

SUBFAMILIA: -

Cichlasoma bimaculatum (Linnaeus, 1758)

NOMBRE VULGAR: -

NOMBRE VULGAR EN INGLÉS: **Black Acara**

SINONIMOS: **Cichlaurus bimaculatus**

LOCALIDAD TIPO:

PRIMERA LOCALIDAD
EN ARGENTINA:

ESTADO DE CONSERVACIÓN: -

OBSERVACIONES: -



DETALLE DE LOS REGISTROS

LOCALIDAD	PROVINCIA	CUERPO DE AGUA	CUENCA	REGIÓN	CITA
Santa Fe	Santa Fe	Estanque en Santa Fe	17	EPS	Ringuelet et al., 1967
Santa Fe	Santa Fe	Laguna Los Matadores en la isla Clucellas	30	EPS	Cordiviola de Yuan et al., 1984
Santa Fe	Santa Fe	Lagunas (19) de llanura aluvial cerca de Santa Fe, en los ríos Colastiné, Tragadero y Sirgadero	17	EPS	Pignalberi de Hassan y Cordiviola de Yuan, 1985

ORDEN: **Perciformes**

FAMILIA: **Cichlidae**

SUBFAMILIA: -

Cichlasoma dimerus Heckel, 1840

NOMBRE VULGAR: **Chanchita**

NOMBRE VULGAR EN INGLÉS: **Chameleon cichlid**

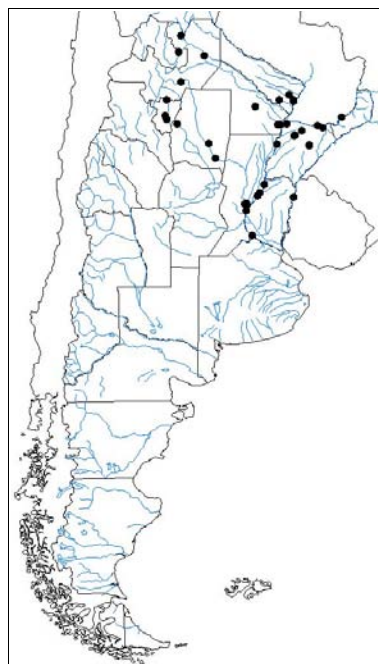
SINONIMOS: **Aequidens centralis, Aequidens portalegrensis**

LOCALIDAD TIPO: **Río Cuiabá, Brasil**

PRIMERA LOCALIDAD
EN ARGENTINA: **Río Uruguay**

ESTADO DE CONSERVACIÓN: -

OBSERVACIONES: -



DETALLE DE LOS REGISTROS

LOCALIDAD	PROVINCIA	CUERPO DE AGUA	CUENCA	REGIÓN	CITA
Corrientes	Corrientes	Río Paraná	17	EPS	Ringuelet et al., 1967
-	Santiago del Estero		29	POR	Ringuelet et al., 1967
Colonia Carlos Pellegrini	Corrientes	Laguna Iberá	24	EPS	Ringuelet et al., 1967
Quebrada de Salasuti	Salta	-	18	POR	Ringuelet et al., 1967
Ituzaingó	Corrientes	Río Paraná en Isla Apipé Grande y Laguna Ituzaingó	10	EPS	Ringuelet et al., 1967
Formosa	Formosa	Esteros Laguna Oca	16	EPS	Ringuelet et al., 1967
San Hilario	Formosa	Riacho San Hilario	16	EPS	Ringuelet et al., 1967
Santa Fe	Santa Fe	Río y bañados del Colastiné	17	EPS	Ringuelet et al., 1967
Francesca Cue	Formosa	Arroyo Francesca Cué	14	?	Ringuelet et al., 1967
Santo Tomé	Santa Fe	Lagunas (dos) en isla El Vado del río Salado	29	EPS	Bonetto et al., 1969
Santo Tomé	Santa Fe	Lagunas (seis) en isla Los Sapos del río Salado	29	EPS	Bonetto et al., 1969
Cayastá	Santa Fe	Laguna El Tacuaral y Zanjón del Baño, en Isla El Pueblo	17	EPS	Bonetto et al., 1970a
-	Corrientes	Lagunas de la cuenca del río Riachuelo	23	EPS	Bonetto et al., 1978
Corrientes	Corrientes	Río Riachuelo (dos estaciones)	23	EPS	Bonetto et al., 1978
Helvecia	Santa Fe	Laguna Denis (km 706 del río Paraná)	17	EPS	Cordiviola de Yuan y Oliveros, 1979
-	Santa Fe	Laguna Curuzú-Chalí (km 781 del río Paraná)	17	EPS	Cordiviola de Yuan y Oliveros, 1979
Bella Vista	Corrientes	Laguna frente a escuela n° 12	23	EPS	Miquelarena et al., 1980
-	Corrientes	Esteros del Iberá	24	EPS	Bonetto et al., 1981a
-	Salta	Río Bermejo	20	POR	Arratia et al., 1983
Santa Fe	Santa Fe	Lagunas (19) de llanura aluvial cerca de Santa Fe, en los ríos Colastiné, Tragadero y Sirgadero	17	EPS	Pignalberi de Hassan y Cordiviola de Yuan, 1985
Corrientes	Corrientes	Lagunas (8) de llanura aluvial del río Paraná medio entre Corrientes y Goya	17	EPS	Pignalberi de Hassan y Cordiviola de Yuan, 1985

Corrientes	Corrientes	Lagunas (8) de llanura aluvial del río Paraná medio entre Corrientes y Goya	17	EPS	Pignalberi de Hassan y Cordiviola de Yuan, 1985
Diamante	Entre Ríos	Lagunas de islas Don José y Don García	17	EPS	Cordiviola de Yuan y Pignalberi de Hassan, 1985
Paraná	Entre Ríos	Laguna La Cuarentena	17	EPS	Oldani y Tablado, 1985
Formosa	Formosa	Varias lagunas de la llanura aluvial del Río Paraguay	16	EPS	Pignalberi de Hassan y Cordiviola de Yuan, 1988
Malbrán	Santiago del Estero	Bañado inundado con vegetación densa	29	POR	Casciotta et al., 1989
Añatuya	Santiago del Estero	Río Salado	29	POR	Casciotta et al., 1989
Termas de Río Hondo	Santiago del Estero	Río Dulce	86	END	Casciotta et al., 1989
Famaillá	Tucumán	Arroyo Calimayo	86	END	Miquelarena et al., 1990
Tucumán	Tucumán	Río Salí ?	86	END	Miquelarena et al., 1990
-	Misiones	Río Paraná	10	MIS	García, 1992
El Gato	Formosa	Arroyo Mbiguá, bañados o estanques aledaños	20	EPS	Azpelicueta y Yanosky, 1992
-	Formosa	-	16	EPS	Menni et al., 1992
Mburucuyá	Corrientes	Arroyo Flores	23	EPS	Baldo et al., 1993/94
Mburucuyá	Corrientes	Pequeñas lagunas cerradas	23	EPS	Baldo et al., 1993/94
Mburucuyá	Corrientes	Laguna Santa Lucía	23	EPS	Baldo et al., 1993/94
Mburucuyá	Corrientes	Bañados y esteros	23	EPS	Baldo et al., 1993/94
Trancas	Tucumán	Ríos Tala, Salí y Candelaria (12 estaciones)	86	END	Butí y Miquelarena, 1995
San Nicolás	Buenos Aires	Arroyo Yaguarón	37	EPS	Liotta et al., 1995/96
Roque Sáenz Peña	Chaco	-	22	EPS	Fernández y Butí, 1996
Caá Catí	Corrientes	Laguna de Caá Catí	23	EPS	Fernández y Butí, 1996
Concordia	Entre Ríos	Río Uruguay en Salto Grande	39	RUI	Delfino et al., 1997
Agua Caliente	Jujuy	Arroyo Aguas Calientes, afl del San Francisco	19	POR	Menni et al., 1998
Puerto Valle	Corrientes	Río Paraná superior (Nemesio Parma y/o Puerto Valle)	10	EPS	Roa y Permingeat, 1999
Santa Fe	Santa Fe	Lagunas de la Reserva Ecológica de "El Pozo"	17	EPS	Rodríguez et al., 2002
Colonia Carlos Pellegrini	Corrientes	Laguna de Iberá	24	EPS	Casciotta et al., 2003a
-	Salta	Embalse El Tunal	28	POR	Gonzo, 2003

ORDEN: **Perciformes**

FAMILIA: **Cichlidae**

SUBFAMILIA: -

Cichlasoma facetum (Jenyns, 1842)

NOMBRE VULGAR: **Chanchita**

NOMBRE VULGAR EN INGLÉS: **Chameleon cichlid**

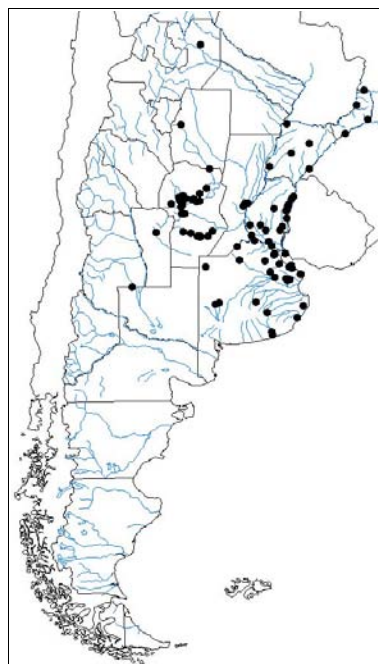
SINONIMOS: -

LOCALIDAD TIPO: **Maldonado, Uruguay**

PRIMERA LOCALIDAD EN ARGENTINA: **Río Paraná**

ESTADO DE CONSERVACIÓN: **No amenazada (Orlandini et al., 2001; López et al., 2003)**

OBSERVACIONES: (= '*Cichlasoma facetum*')



DETALLE DE LOS REGISTROS

LOCALIDAD	PROVINCIA	CUERPO DE AGUA	CUENCA	REGIÓN	CITA
-	Santiago del Estero	Río Dulce	86	END	Mastrarrigo, 1947
Tandil	Buenos Aires	Arroyos "de Tandil"	49	SSV	Ringuelet et al., 1967
Mercedes	Buenos Aires	Río Luján	36	EPS	Ringuelet et al., 1967
Estación Barreto	Córdoba	Río Cuarto	31	POR	Ringuelet et al., 1967
Chascomús	Buenos Aires	Laguna Chascomús	48	SSV	Ringuelet et al., 1967
-	Misiones	Río Iguazú	11	MIS	Ringuelet et al., 1967
-	Buenos Aires	Río Quequén Grande	51	DAB	Ringuelet et al., 1967
Concordia	Entre Ríos	Arroyo Yuquerí	45	RUI	Ringuelet et al., 1967
San Miguel del Monte	Buenos Aires	Laguna de Monte, sistema del río Salado	48	SSV	Ringuelet et al., 1967
Chascomús	Buenos Aires	Laguna Yalca	48	SSV	Ringuelet et al., 1967
La Plata	Buenos Aires	Estanque en La Plata	47	EPS	Ringuelet et al., 1967
Isla Martín García	Buenos Aires	Río de la Plata	9	EPS	Ringuelet et al., 1967
Mercedes	Buenos Aires	Río Luján	36	EPS	Ringuelet et al., 1967
Los Talas	Buenos Aires	Río de la Plata	9	EPS	Ringuelet et al., 1967
Paso de los Libres	Corrientes	Río Uruguay en Uruguayana	39	RUI	Ringuelet et al., 1967
Santo Tomé	Santa Fe	Lagunas (seis) en isla Los Sapos del río Salado	29	EPS	Bonetto et al., 1969
Santo Tomé	Santa Fe	Lagunas (dos) en isla El Vado del río Salado	29	EPS	Bonetto et al., 1969
General Madariaga	Buenos Aires	Laguna Salada Grande	49	DAB	Ringuelet, 1975
-	Córdoba	Río Tercero (cuenca alta)	31	POR	Ringuelet, 1975
-	Corrientes	Lagunas de la cuenca del río Riachuelo	23	EPS	Bonetto et al., 1978
Berisso	Buenos Aires	Canteras de Los Talas	47	EPS	Ringuelet et al., 1978
Laguna Alsina	Buenos Aires	Laguna Alsina	98	SSV	Lüling, 1981a
Guaminí	Buenos Aires	Laguna Cochicó	98	SSV	Lüling, 1981a
Ubajay	Entre Ríos	Arroyo El Palmar, en PN El Palmar	45	RUI	Fernández Santos et al., 1982

Ubajay	Entre Ríos	Arroyo Los Loros, en PN El Palmar	45	RUI	Fernández Santos et al., 1982
Concordia	Entre Ríos	Río Uruguay en Salto Grande	39	RUI	López et al., 1984b
Villa Cura Brochero	Córdoba	Río Mina Clavero	88	POC	Menni et al., 1984
Tanti	Córdoba	Arroyo El Durazno	94	END	Menni et al., 1984
Chascomús	Buenos Aires	Laguna Chascomús	48	SSV	López, 1987
-	Córdoba	Bañados de Saladillo	31	POR	Haro et al., 1991
Villa Reducción	Córdoba	Río Cuarto (tramo medio)	31	POR	Haro et al., 1991
Puerto Constanza	Entre Ríos	Río Paraná Guazú	37	EPS	Quintana et al., 1992
Paso de la Cina	Córdoba	Río Dulce (ambientes lóticos y lénticos)	86	END	Bistoni et al., 1992
Tandil	Buenos Aires	Arroyo Chapaleofú	49	DAB	Almirón et al., 1992
Berisso	Buenos Aires	Arroyo El Pescado	47	EPS	Almirón, 1992
Colón	Buenos Aires	Lago de Colón	35	EPS	Freyre, 1993b
San Nicolás	Buenos Aires	Arroyo del Medio	33	EPS	Liotta et al., 1995/96
Saladillo	San Luis	Río Quinto	95	POC	Ferriz, 1995/96
Guaminí	Buenos Aires	Laguna Cochicó	98	SSV	Miquelarena y López, 1995
Azul	Buenos Aires	Lago Güemes	49	SSV	Grosman y González Castelain, 1995
Laguna Alsina	Buenos Aires	Laguna Alsina	98	SSV	Miquelarena y López, 1995
-	Córdoba	Río Dulce	86	END	Haro y Bistoni, 1996
Monte Maíz	Córdoba	Río Saladillo	31	POR	Haro y Bistoni, 1996
Piquillín	Córdoba	Río Primero	94	END	Haro y Bistoni, 1996
La Carlota	Córdoba	Río Cuarto	31	POR	Haro y Bistoni, 1996
Santa Rosa del Río Primero	Córdoba	Río Primero	94	END	Haro y Bistoni, 1996
Villa Anizacate	Córdoba	Río Anizacate	94	END	Haro y Bistoni, 1996
-	Córdoba	Río Primero	94	END	Haro y Bistoni, 1996
Córdoba	Córdoba	Río Primero	94	END	Haro y Bistoni, 1996
Los Cisnes	Córdoba	Río Cuarto	31	POR	Haro y Bistoni, 1996
Almafuerte	Córdoba	Río Tercero	31	POR	Haro y Bistoni, 1996
Embalse Río Tercero	Córdoba	Embalse Río Tercero	31	POR	Haro y Bistoni, 1996
Río Cuarto	Córdoba	Río Cuarto	31	POR	Haro y Bistoni, 1996
Capilla del Carmen	Córdoba	Río Segundo	94	END	Haro y Bistoni, 1996
Villa del Rosario	Córdoba	Río Segundo	94	END	Haro y Bistoni, 1996
Capilla de los Remedios	Córdoba	Río Primero	94	END	Haro y Bistoni, 1996
-	Córdoba	Río Los Molinos	94	END	Haro y Bistoni, 1996
La Para	Córdoba	Río Primero	94	END	Haro y Bistoni, 1996
San Javier	Misiones	Arroyo Lorenzo	40	MIS	Casciotta, 1998b
-	Entre Ríos	Arroyo La China	45	RUI	Casciotta, 1998b
San Javier	Misiones	Río Uruguay	40	MIS	Casciotta, 1998b
Eldorado	Misiones	Arroyo Piray Mini	12	MIS	Casciotta, 1998b
Magdalena	Buenos Aires	Arroyo Zapata	47	EPS	Casciotta, 1998b
-	Buenos Aires	Arroyo Caraguatá	37	EPS	Casciotta, 1998b
Los Talas	Buenos Aires	Charcas de Los Talas	47	EPS	Casciotta, 1998b
-	Buenos Aires	Río Matanza	47	EPS	Casciotta, 1998b
Punta Indio	Buenos Aires	Arroyo Villoldo	47	EPS	Casciotta, 1998b
Villaguay	Entre Ríos	-	34	EPS	Casciotta, 1998b

Chascomús	Buenos Aires	Laguna Vitel	48	SSV	Casciotta, 1998b
-	Misiones	Arroyo Yabotí	39	MIS	Casciotta, 1998b
-	Buenos Aires	Arroyo Pereyra	47	EPS	Casciotta, 1998b
Lobos	Buenos Aires	Laguna de Lobos	48	SSV	Casciotta, 1998b
San José del Rincón	Santa Fe	-	17	EPS	Casciotta, 1998b
Coronda	Santa Fe	Estanque cerca de Coronda	17	EPS	Casciotta, 1998b
Santa Fe	Santa Fe	Lago del Parque en Santa Fe	17	EPS	Casciotta, 1998b
Guauguaychú	Entre Ríos	Río Guauguaychú	46	RUI	Casciotta, 1998b
-	Entre Ríos	Río Gualayán	46	RUI	Casciotta, 1998b
González Calderón	Entre Ríos	Arroyo Clé	34	EPS	Casciotta, 1998b
Punta Indio	Buenos Aires	Arroyo Castelli	47	EPS	Casciotta, 1998b
Ubajay	Entre Ríos	Arroyo Concepción (dos estaciones)	45	RUI	Casciotta, 1998b
Hickmann	Salta	Río Las Conchas	18	POR	Casciotta, 1998b
Tres Bocas	Corrientes	Arroyo a 1 km de Tres Bocas	24	EPS	Casciotta, 1998b
Ita Corá	Corrientes	Arroyo cerca de Ita Corá	24	EPS	Casciotta, 1998b
Concordia	Entre Ríos	Arroyo Ayuí Grande	45	RUI	Casciotta, 1998b
Palmar	Entre Ríos	Arroyo Pos Pos	45	RUI	Casciotta, 1998b
Colonia Hugues	Entre Ríos	Arroyo El Pelado	45	RUI	Casciotta, 1998b
Tres Bocas	Entre Ríos	Río Nogoyá, cerca de Tres Bocas	32	EPS	Casciotta, 1998b
Mazaruca	Entre Ríos	Laguna Mazaruca	37	EPS	Casciotta, 1998b
Pedernal	Entre Ríos	Arroyo Rabón	45	RUI	Casciotta, 1998b
Necochea	Buenos Aires	Río Quequén Grande	51	DAB	Casciotta et al., 1999
-	Corrientes	Laguna de Iberá	24	EPS	Casciotta y Almirón, 2000
Otamendi	Buenos Aires	Arroyo El Pescado	36	EPS	Liotta, 2000
Ignacio Correas	Buenos Aires	Arroyo El Pescado y ruta 11	47	EPS	Almirón et al., 2000
Unquillo	Córdoba	Dique La Quebrada	94	END	Kutel y Bistoni, 2000
Ramallo	Buenos Aires	Arroyo de las Hermanas	33	EPS	Liotta, 2000
Guaminí	Buenos Aires	Laguna Cochicó	98	SSV	López et al., 2001
Lobos	Buenos Aires	Laguna de Lobos	48	SSV	López et al., 2001
Laguna Alsina	Buenos Aires	Laguna Alsina	98	SSV	López et al., 2001
Junín	Buenos Aires	Laguna El Carpincho	48	SSV	López et al., 2001
Chascomús	Buenos Aires	Laguna Vitel	48	SSV	López et al., 2001
Chascomús	Buenos Aires	Laguna Yalca	48	SSV	López et al., 2001
Chascomús	Buenos Aires	Laguna Chascomús	48	SSV	López et al., 2001
Balneario Mar Chiquita	Buenos Aires	Laguna Mar Chiquita (varias estaciones)	50	DAB	Couseau et al., 2001
San Antonio de Arredondo	Córdoba	Río Icho Cruz-San Antonio	94	END	Hued y Bistoni, 2002
Cuesta Blanca	Córdoba	Río Icho Cruz-San Antonio	94	END	Hued y Bistoni, 2002
Victoria	Entre Ríos	Riacho Barrancoso y ambientes asociados	37	EPS	Liotta y Giacosa, obs pers
Otamendi	Buenos Aires	Arroyo el Pescado	36	EPS	Liotta et al., 2003
Otamendi	Buenos Aires	Canales de drenaje al río Paraná de las Palmas	37	EPS	Liotta et al., 2003
Otamendi	Buenos Aires	Arroyo el Pescado	37	EPS	Liotta et al., 2003
General Villegas	Buenos Aires	Lagunas y canales de drenaje varios	96	END	Gómez et al., 2004a
Algarrobo del Aguila	La Pampa	Arroyo La Barda, afl del río Atuel	59	SAC	Altolaquirre, 2004

ORDEN: **Perciformes**

FAMILIA: **Cichlidae**

SUBFAMILIA: -

Cichlasoma scitulum Rican y Kullander, 2003

NOMBRE VULGAR: -

NOMBRE VULGAR EN INGLÉS: -

SINONIMOS: -

LOCALIDAD TIPO: **Cuenca del río Rosario, Colonia, Uruguay**

PRIMERA LOCALIDAD EN ARGENTINA: **Arroyo El Palmar, Entre Ríos**

ESTADO DE CONSERVACIÓN: -

OBSERVACIONES: -



DETALLE DE LOS REGISTROS

LOCALIDAD	PROVINCIA	CUERPO DE AGUA	CUENCA	REGIÓN	CITA
Ubajay	Entre Ríos	Arroyo El Palmar y RN 14	39	RUI	Rican y Kullander, 2003

ORDEN: **Perciformes**

FAMILIA: **Cichlidae**

SUBFAMILIA: -

Cichlasoma tembe Casciotta, Gómez y Toresani, 1995

NOMBRE VULGAR: -

NOMBRE VULGAR EN INGLÉS: -

SINONIMOS: -

LOCALIDAD TIPO: **Arroyo Urugua-í, Misiones**

PRIMERA LOCALIDAD EN ARGENTINA: **Arroyo Urugua-í, Misiones**

ESTADO DE CONSERVACIÓN: -

OBSERVACIONES: **Endémica**



DETALLE DE LOS REGISTROS

LOCALIDAD	PROVINCIA	CUERPO DE AGUA	CUENCA	REGIÓN	CITA
-	Misiones	Arroyo Urugua-í, above Salto del Urugua-í, at 'Alto Paraná' company fields	12	MIS	Casciotta et al., 1995
El Soberbio ?	Misiones	Arroyo Yabotí Guazú y Fortaleza, afl del Uruguay	40	MIS	Miquelarena y Protogino, obs pers en López et al., 2003

ORDEN: **Perciformes**

FAMILIA: **Cichlidae**

SUBFAMILIA: -

Crenicichla acutirostris Günther, 1862

NOMBRE VULGAR: **Pensamiento**

NOMBRE VULGAR EN INGLÉS: -

SINONIMOS: -

LOCALIDAD TIPO: **Río Cupaí, Brasil**

PRIMERA LOCALIDAD
EN ARGENTINA:

ESTADO DE CONSERVACIÓN: -

OBSERVACIONES: -



DETALLE DE LOS REGISTROS

LOCALIDAD	PROVINCIA	CUERPO DE AGUA	CUENCA	REGIÓN	CITA
Colón	Entre Ríos	Río Uruguay (alrededores de Paysandú)	39	RUI	Ringuelet et al., 1967
-	Corrientes	Lagunas de la cuenca del río Riachuelo	23	EPS	Bonetto et al., 1978
Corrientes	Corrientes	Lagunas (8) de llanura aluvial del río Paraná medio entre Corrientes y Goya	17	EPS	Pignalberi de Hassan y Cordiviola de Yuan, 1985
Concordia	Entre Ríos	Río Uruguay en Salto Grande	39	RUI	Delfino et al., 1997

ORDEN: **Perciformes**

FAMILIA: **Cichlidae**

SUBFAMILIA: -

Crenicichla celidochilus Casciotta, 1987

NOMBRE VULGAR: -

NOMBRE VULGAR EN INGLÉS: -

SINONIMOS: -

LOCALIDAD TIPO: **Arroyo de la Invernada, Picada de la Negra Muerta, Dpto Artigas, Uruguay**

PRIMERA LOCALIDAD EN ARGENTINA: **Río Roberbio, El Soberbio, Misiones**

ESTADO DE CONSERVACIÓN: -

OBSERVACIONES: -



DETALLE DE LOS REGISTROS

LOCALIDAD	PROVINCIA	CUERPO DE AGUA	CUENCA	REGIÓN	CITA
El Soberbio	Misiones	Río Soberbio	40	MIS	Casciotta, 1987

ORDEN: **Perciformes**

FAMILIA: **Cichlidae**

SUBFAMILIA: -

Crenicichla gaucho Lucena y Kullander, 1992

NOMBRE VULGAR: -

NOMBRE VULGAR EN INGLÉS: -

SINONIMOS: -

LOCALIDAD TIPO: **Arroyo Passo do Alto, Sao Nicolau, RG do Sul, Brasil**

PRIMERA LOCALIDAD EN ARGENTINA: **Río Roberbio, El Soberbio, Misiones**

ESTADO DE CONSERVACIÓN: -

OBSERVACIONES: -



DETALLE DE LOS REGISTROS

LOCALIDAD	PROVINCIA	CUERPO DE AGUA	CUENCA	REGIÓN	CITA
El Soberbio	Misiones	Río Soberbio	40	MIS	Lucena y Kullander, 1992

ORDEN: **Perciformes**

FAMILIA: **Cichlidae**

SUBFAMILIA: -

Crenicichla iguassuensis Haseman, 1911

NOMBRE VULGAR: **Pensamiento**

NOMBRE VULGAR EN INGLÉS: -

SINONIMOS: -

LOCALIDAD TIPO:

PRIMERA LOCALIDAD
EN ARGENTINA:

ESTADO DE CONSERVACIÓN: -

OBSERVACIONES: -



DETALLE DE LOS REGISTROS

LOCALIDAD	PROVINCIA	CUERPO DE AGUA	CUENCA	REGIÓN	CITA
-	Misiones	Alto Río Iguazú	11	MIS	Casciotta, 1987
-	Misiones	Arroyo Urugua-í	12	MIS	Casciotta, 1987
Parque Iguazú	Misiones	Desembocadura arroyo Ibicuy	11	MIS	Casciotta, 1987
Parque Iguazú	Misiones	Arroyo Ñandú, afl del Iguazú	11	MIS	Casciotta, 1987
Libertad	Misiones	Arroyo Urugua-í	12	MIS	Miquelarena et al., 1997

ORDEN: **Perciformes**

FAMILIA: **Cichlidae**

SUBFAMILIA: -

Crenicichla lacustris (Castelnaud, 1855)

NOMBRE VULGAR: **Pensamiento**

NOMBRE VULGAR EN INGLÉS: -

SINONIMOS: **C dorsocellata**

LOCALIDAD TIPO: **Bahía, Brasil**

PRIMERA LOCALIDAD EN ARGENTINA: **Río de la Plata, Buenos Aires, Palermo**

ESTADO DE CONSERVACIÓN: -

OBSERVACIONES: -



DETALLE DE LOS REGISTROS

LOCALIDAD	PROVINCIA	CUERPO DE AGUA	CUENCA	REGIÓN	CITA
Río Santiago	Buenos Aires	Río Santiago	47	EPS	Ringuelet et al., 1967
Colón	Entre Ríos	Río Uruguay (alrededores de Paysandú)	39	RUI	Ringuelet et al., 1967
La Plata	Buenos Aires	Río de la Plata	9	EPS	Ringuelet et al., 1967
Puerto Iguazú	Misiones	Cataratas del Río Iguazú	11	MIS	Ringuelet et al., 1967
Santa Fe	Santa Fe	Río Paraná	17	EPS	Ringuelet et al., 1967
Rosario	Santa Fe	Río Paraná	37	EPS	Ringuelet et al., 1967
-	Chaco	Río Paraná medio	17	EPS	Martínez, 1983
-	Chaco	Río Paraguay	13	EPS	Martínez, 1983
Carmen de Patagones	Buenos Aires	Río Negro	64	PAT	Arratia et al., 1983
Santa Fe	Santa Fe	Laguna Los Matadores en la isla Clucellas	30	EPS	Cordiviola de Yuan et al., 1984
Libertad	Misiones	Arroyo Urugua-í superior	12	MIS	Gomez y Somay, 1985b
Puerto Valle	Corrientes	Río Paraná superior (Nemesio Parma y/o Puerto Valle)	10	EPS	Roa y Permingeat, 1999
-	Santa Fe	Río Carcarañá	31	EPS	Haro, com pers en Menni, 2004

ORDEN: **Perciformes**

FAMILIA: **Cichlidae**

SUBFAMILIA: -

Crenicichla lepidota Heckel, 1840

NOMBRE VULGAR: **Pensamiento**

NOMBRE VULGAR EN INGLÉS: **Pike cichlid**

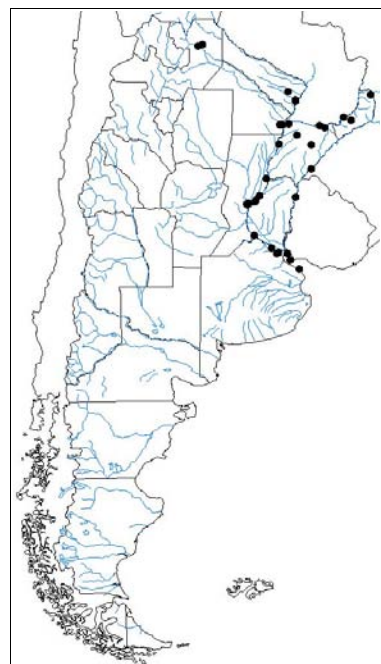
SINONIMOS: -

LOCALIDAD TIPO: **Río Guaporé, Mato Grosso, Brasil**

PRIMERA LOCALIDAD EN ARGENTINA: **Río de la Plata**

ESTADO DE CONSERVACIÓN: -

OBSERVACIONES: -



DETALLE DE LOS REGISTROS

LOCALIDAD	PROVINCIA	CUERPO DE AGUA	CUENCA	REGIÓN	CITA
Ituzaingó	Corrientes	Río Paraná en Isla Apipé Grande	10	EPS	Ringuelet et al., 1967
-	Formosa	Laguna López	14	?	Ringuelet et al., 1967
Francesa Cue	Formosa	Arroyo Pilagás	16	EPS	Ringuelet et al., 1967
-	Buenos Aires	Río de la Plata	9	EPS	Ringuelet et al., 1967
Corrientes	Corrientes	Río Paraná	17	EPS	Ringuelet et al., 1967
Hickmann	Salta	-	18	POR	Ringuelet et al., 1967
Paso de los Libres	Corrientes	Río Uruguay en Uruguayana	39	RUI	Ringuelet et al., 1967
Formosa	Formosa	Esteros Laguna Oca	16	EPS	Ringuelet et al., 1967
Santo Tomé	Santa Fe	Lagunas (seis) en isla Los Sapos del río Salado	29	EPS	Bonetto et al., 1969
Santo Tomé	Santa Fe	Lagunas (dos) en isla El Vado del río Salado	29	EPS	Bonetto et al., 1969
Cayastá	Santa Fe	Laguna El Tacuaral y Zanjón del Baño, en Isla El Pueblo	17	EPS	Bonetto et al., 1970a
Corrientes	Corrientes	Río Riachuelo (dos estaciones)	23	EPS	Bonetto et al., 1978
-	Corrientes	Lagunas de la cuenca del río Riachuelo	23	EPS	Bonetto et al., 1978
Villa Urquiza	Entre Ríos	Laguna Urquiza (km 620 del río Paraná)	17	EPS	Cordiviola de Yuan y Oliveros, 1979
-	Santa Fe	Lagunas Elorza y El Yimi (km 655 del río Paraná)	17	EPS	Cordiviola de Yuan y Oliveros, 1979
-	Santa Fe	Laguna Ingá (km 820 del río Paraná)	17	EPS	Cordiviola de Yuan y Oliveros, 1979
Bella Vista	Corrientes	Laguna frente a escuela n° 12	23	EPS	Miquelarena et al., 1980
-	Corrientes	Esteros del Iberá	24	EPS	Bonetto et al., 1981a
-	Salta	Río Bermejo	20	POR	Arratia et al., 1983
La Balandra	Buenos Aires	Río de la Plata	9	EPS	Casciotta, 1984
Santa Fe	Santa Fe	Laguna Los Matadores en la isla Clucellas	30	EPS	Cordiviola de Yuan et al., 1984
Isla Martín García	Buenos Aires	Río de la Plata	9	EPS	Casciotta, 1984

Corrientes	Corrientes	Lagunas (8) de llanura aluvial del río Paraná medio entre Corrientes y Goya	17	EPS	Pignalberi de Hassan y Cordiviola de Yuan, 1985
Formosa	Formosa	Varias lagunas de la llanura aluvial del Río Paraguay	16	EPS	Pignalberi de Hassan y Cordiviola de Yuan, 1988
-	Formosa	-	16	EPS	Menni et al., 1992
-	Misiones	Río Paraná	10	MIS	García, 1992
Mburucuyá	Corrientes	Bañados y esteros	23	EPS	Baldo et al., 1993/94
Mburucuyá	Corrientes	Arroyo Flores	23	EPS	Baldo et al., 1993/94
Mburucuyá	Corrientes	Pequeñas lagunas cerradas	23	EPS	Baldo et al., 1993/94
San Nicolás	Buenos Aires	Arroyo Yaguarón	37	EPS	Liotta et al., 1995/96
Concordia	Entre Ríos	Río Uruguay en Salto Grande	39	RUI	Delfino et al., 1997
Lima	Buenos Aires	Río Paraná de las Palmas	37	EPS	Mercado et al., 1998
Puerto Valle	Corrientes	Río Paraná superior (Nemesio Parma y/o Puerto Valle)	10	EPS	Roa y Permingeat, 1999
Aristóbulo del Valle	Misiones	Arroyo Cuñá Pirú	12	MIS	Miquelarena et al., 2002
Santa Fe	Santa Fe	Lagunas de la Reserva Ecológica de "El Pozo"	17	EPS	Rodríguez et al., 2002
San Antonio	Misiones	Arroyo Tateto, afl del r San Antonio, afl del Iguazú	11	MIS	Miquelarena et al., 2002
Otamendi	Buenos Aires	Canales de drenaje al río Paraná de las Palmas	37	EPS	Liotta et al., 2003
Colonia Carlos Pellegrini	Corrientes	Laguna de Iberá	24	EPS	Casciotta et al., 2003a
Otamendi	Buenos Aires	Río Paraná de las Palmas	37	EPS	Liotta et al., 2003

ORDEN: **Perciformes**

FAMILIA: **Cichlidae**

SUBFAMILIA: -

Crenicichla minuano Lucena y Kullander, 1992

NOMBRE VULGAR: -

NOMBRE VULGAR EN INGLÉS: -

SINONIMOS: -

LOCALIDAD TIPO: **Río Comandáí, sobre el camino de Porto Xavier a Porto Lucena, RG do Sul, Brasil**

PRIMERA LOCALIDAD EN ARGENTINA: **Río Roberbio, El Soberbio, Misiones**

ESTADO DE CONSERVACIÓN: -

OBSERVACIONES: -



DETALLE DE LOS REGISTROS

LOCALIDAD	PROVINCIA	CUERPO DE AGUA	CUENCA	REGIÓN	CITA
El Soberbio	Misiones	Río Soberbio	40	MIS	Lucena y Kullander, 1992

ORDEN: **Perciformes**

FAMILIA: **Cichlidae**

SUBFAMILIA: -

Crenicichla missioneira Lucena y Kullander, 1992

NOMBRE VULGAR: -

NOMBRE VULGAR EN INGLÉS: -

SINONIMOS: -

LOCALIDAD TIPO: **Río Comandáí, sobre el camino de Porto Xavier a Porto Lucena, RG do Sul, Brasil**

PRIMERA LOCALIDAD EN ARGENTINA: **Río Roberbio, El Soberbio, Misiones**

ESTADO DE CONSERVACIÓN: -

OBSERVACIONES: -



DETALLE DE LOS REGISTROS

LOCALIDAD	PROVINCIA	CUERPO DE AGUA	CUENCA	REGIÓN	CITA
El Soberbio	Misiones	Río Soberbio	40	MIS	Lucena y Kullander, 1992

ORDEN: **Perciformes**

FAMILIA: **Cichlidae**

SUBFAMILIA: -

Crenicichla niederleini (Holmberg, 1891)

NOMBRE VULGAR: **Juanita**

NOMBRE VULGAR EN INGLÉS: -

SINONIMOS: -

LOCALIDAD TIPO: **Río Pequirí, Misiones**

PRIMERA LOCALIDAD EN ARGENTINA: **Río Pequirí, Misiones**

ESTADO DE CONSERVACIÓN: -

OBSERVACIONES: -



DETALLE DE LOS REGISTROS

LOCALIDAD	PROVINCIA	CUERPO DE AGUA	CUENCA	REGIÓN	CITA
-	Misiones	Río Pequirí (= Pepirí ?)	38	MIS	Ringuelet et al., 1967
Puerto Rico	Misiones	Río Paraná superior	12	MIS	Casciotta, 1987
San José	Misiones	Arroyo Pindapoy Grande ?	12	MIS	Casciotta, 1987
Puerto Valle	Corrientes	Río Paraná superior (Nemesio Parma y/o Puerto Valle)	10	EPS	Roa y Permingeat, 1999

ORDEN: **Perciformes**

FAMILIA: **Cichlidae**

SUBFAMILIA: -

Crenicichla saxatilis (Linnaeus, 1758)

NOMBRE VULGAR: **Pensamiento**

NOMBRE VULGAR EN INGLÉS: **Ringtail pike cichlid**

SINONIMOS: -

LOCALIDAD TIPO: **Surinam**

PRIMERA LOCALIDAD
EN ARGENTINA:

ESTADO DE CONSERVACIÓN: -

OBSERVACIONES: -



DETALLE DE LOS REGISTROS

LOCALIDAD	PROVINCIA	CUERPO DE AGUA	CUENCA	REGIÓN	CITA
-	Entre Ríos	Arroyo Grande	45	RUI	Ringuelet et al., 1967
San Lorenzo	Jujuy	No se halló la localidad		?	Ringuelet et al., 1967
Santa Fe	Santa Fe	Río Paraná	17	EPS	Ringuelet et al., 1967
Candelaria	Misiones	Río Paraná	10	MIS	Ringuelet et al., 1967
Santa Fe	Santa Fe	Laguna Los Matadores en la isla Clucellas	30	EPS	Cordiviola de Yuan et al., 1984
San Nicolás	Buenos Aires	Arroyo del Medio	33	EPS	Liotta et al., 1995/96

ORDEN: **Perciformes**

FAMILIA: **Cichlidae**

SUBFAMILIA: -

Crenicichla scottii (Eigenmann, 1907)

NOMBRE VULGAR: **Pensamiento**

NOMBRE VULGAR EN INGLÉS: -

SINONIMOS: **Batrachops scottii**

LOCALIDAD TIPO: **Buenos Aires**

PRIMERA LOCALIDAD EN ARGENTINA: **Buenos Aires**

ESTADO DE CONSERVACIÓN: -

OBSERVACIONES: -



DETALLE DE LOS REGISTROS

LOCALIDAD	PROVINCIA	CUERPO DE AGUA	CUENCA	REGIÓN	CITA
-	Buenos Aires	-		?	Ringuelet et al., 1967
-	Entre Ríos	Arroyos del río Uruguay medio	45	RUI	Ringuelet et al., 1967
"Buenos Aires"	Buenos Aires	?		?	Ringuelet et al., 1967
-	Buenos Aires	-		?	Casciotta, 1984
Tigre	Buenos Aires	Canal A	37	EPS	Casciotta, 1987
Concordia	Entre Ríos	Río Uruguay, en Salto Grande	39	RUI	Casciotta, 1987
Núñez	Buenos Aires	Playa de Núñez en el río de la Plata	9	EPS	Casciotta, 1987
Río Santiago	Buenos Aires	Arroyo El Portugués	47	EPS	Casciotta, 1987
Buenos Aires	Buenos Aires	Río de la Plata	9	EPS	Casciotta, 1987
Ensenada	Buenos Aires	Río de la Plata	9	EPS	Casciotta, 1987
Ibicucito	Entre Ríos	?	37	EPS	Casciotta, 1987
Brazo Chico?	Entre Ríos	Arroyo Brazo Chico	45	RUI	Casciotta, 1987
Isla Martín García	Buenos Aires	Río de la Plata	9	EPS	Casciotta, 1987
Moreno	Buenos Aires	Río Reconquista	36	EPS	Casciotta, 1987
Magdalena	Buenos Aires	Arroyo cerca de Magdalena	47	EPS	Casciotta, 1987
Guaquaychú	Entre Ríos	Río Guaquaychú	46	RUI	Casciotta, 1987
Puerto San Isidro	Misiones	Río Uruguay	40	MIS	Bertoletti et al., 1990
San Nicolás	Buenos Aires	Arroyo del Medio	33	EPS	Liotta et al., 1995/96
San Nicolás	Buenos Aires	Arroyo Ramallo	33	EPS	Liotta, 2000
San Nicolás	Buenos Aires	Arroyo del Medio	33	EPS	Liotta, 2000

ORDEN: **Perciformes**

FAMILIA: **Cichlidae**

SUBFAMILIA: -

Crenicichla semifasciata (Heckel, 1840)

NOMBRE VULGAR: **Pensamiento**

NOMBRE VULGAR EN INGLÉS: -

SINONIMOS: **Batrachops semifasciatus, B ocellatus, C ocellata, Cichla chacoensis**

LOCALIDAD TIPO: **Río Paraguay cerca de Caiçara, Mato Grosso, Brasil**

PRIMERA LOCALIDAD EN ARGENTINA:

ESTADO DE CONSERVACIÓN: -

OBSERVACIONES: -



DETALLE DE LOS REGISTROS

LOCALIDAD	PROVINCIA	CUERPO DE AGUA	CUENCA	REGIÓN	CITA
San Cosme	Corrientes	-	23	EPS	Ringuelet et al., 1967
-	Formosa	Río Paraguay (sin más datos)	13	EPS	Ringuelet et al., 1967
-	Entre Ríos	Arroyos del río Uruguay medio	45	RUI	Ringuelet et al., 1967
Francesa Cue	Formosa	Arroyo Pilagás	16	EPS	Ringuelet et al., 1967
Diamante	Entre Ríos	Lagunas de islas Don José y Don García	17	EPS	Cordiviola de Yuan y Pignalberi de Hassan, 1985

ORDEN: **Perciformes**

FAMILIA: **Cichlidae**

SUBFAMILIA: -

Crenicichla tendybaguassu Lucena y Kullander, 1992

NOMBRE VULGAR: -

NOMBRE VULGAR EN INGLÉS: -

SINONIMOS: -

LOCALIDAD TIPO: **Río Piratinim, fazenda dos Linz, Coimbra, Municipio Santo Angelo, RG do Sul, Brasil**

PRIMERA LOCALIDAD EN ARGENTINA: **Río Roberbio, El Soberbio, Misiones**

ESTADO DE CONSERVACIÓN: -

OBSERVACIONES: -



DETALLE DE LOS REGISTROS

LOCALIDAD	PROVINCIA	CUERPO DE AGUA	CUENCA	REGIÓN	CITA
El Soberbio	Misiones	Río Soberbio	40	MIS	Lucena y Kullander, 1992

ORDEN: **Perciformes**

FAMILIA: **Cichlidae**

SUBFAMILIA: -

Crenicichla vittata Heckel, 1840

NOMBRE VULGAR: **Pensamiento**

NOMBRE VULGAR EN INGLÉS: -

SINONIMOS: -

LOCALIDAD TIPO: **Río Cuiabá; río Paraguay**

PRIMERA LOCALIDAD EN ARGENTINA: **Río Paraná**

ESTADO DE CONSERVACIÓN: -

OBSERVACIONES: -



DETALLE DE LOS REGISTROS

LOCALIDAD	PROVINCIA	CUERPO DE AGUA	CUENCA	REGIÓN	CITA
Paso de los Libres	Corrientes	Río Uruguay en Uruguayana	39	RUI	Ringuelet et al., 1967
San Lorenzo	Santa Fe	Río Paraná	37	EPS	Ringuelet et al., 1967
Ituzaingó	Corrientes	Río Paraná en Isla Apipé Grande	10	EPS	Ringuelet et al., 1967
Formosa	Formosa	Río Paraguay	13	EPS	Ringuelet et al., 1967
San Nicolás	Buenos Aires	?	37	EPS	Ringuelet et al., 1967
-	Corrientes	Lagunas de la cuenca del río Riachuelo	23	EPS	Bonetto et al., 1978
-	Corrientes	Esteros del Iberá	24	EPS	Bonetto et al., 1981a
-	Buenos Aires	Riacho Brazo Chico	37	EPS	Casciotta, 1984
Corrientes	Corrientes	Lagunas (8) de llanura aluvial del río Paraná medio entre Corrientes y Goya	17	EPS	Pignalberi de Hassan y Cordiviola de Yuan, 1985
Rosario	Santa Fe	Río Paraná	37	EPS	Casciotta, 1987
Ituzaingó	Corrientes	Río Paraná en Isla Apipé Grande	10	EPS	Casciotta, 1987
Posadas	Misiones	Río Paraná	10	MIS	Casciotta, 1987
Federación	Entre Ríos	Río Uruguay	39	EPS	Casciotta, 1987
Concepción del Uruguay	Entre Ríos	Arroyo El Molino	45	RUI	Casciotta, 1987
San Nicolás	Buenos Aires	Río Paraná	37	EPS	Casciotta, 1987
Concordia	Entre Ríos	Río Uruguay, en Salto Grande	39	RUI	Casciotta, 1987
Empedrado	Corrientes	Río Paraná	17	EPS	Casciotta, 1987
Bella Vista	Corrientes	Riacho El Carrizal	17	EPS	Casciotta, 1987
Santa Fe	Santa Fe	"Parque Belgrano"	17	EPS	Casciotta, 1987
Brazo Chico?	Entre Ríos	Arroyo Brazo Chico	45	RUI	Casciotta, 1987
Santa María	Misiones	Boca del río Ijuí	40	MIS	Bertoletti et al., 1990
Puerto San Isidro	Misiones	Río Uruguay	40	MIS	Bertoletti et al., 1990
San Nicolás	Buenos Aires	Arroyo Yaguarón	37	EPS	Liotta et al., 1995/96
Colonia Carlos Pellegrini	Corrientes	Laguna de Iberá	24	EPS	Casciotta et al., 2003a

ORDEN: **Perciformes**

FAMILIA: **Cichlidae**

SUBFAMILIA: -

Geophagus brasiliensis (Quoy y Gaimard, 1824)

NOMBRE VULGAR: -

NOMBRE VULGAR EN INGLÉS: **Pearl cichlid**

SINONIMOS: -

LOCALIDAD TIPO: **Bahía de Río de Janeiro, Brasil**

PRIMERA LOCALIDAD
EN ARGENTINA:

ESTADO DE CONSERVACIÓN: -

OBSERVACIONES: -



DETALLE DE LOS REGISTROS

LOCALIDAD	PROVINCIA	CUERPO DE AGUA	CUENCA	REGIÓN	CITA
Santa Fe	Santa Fe	Río Colastiné	17	EPS	Ringuelet et al., 1967
Río Santiago	Buenos Aires	Río Santiago	47	EPS	Ringuelet et al., 1967
-	Corrientes	Lagunas de la cuenca del río Riachuelo	23	EPS	Bonetto et al., 1978
Corrientes	Corrientes	Río Riachuelo (dos estaciones)	23	EPS	Bonetto et al., 1978
Ramadita	Chaco	Lagunas Sombrero y Bella (km 1170 del río Paraná)	17	EPS	Cordiviola de Yuan y Oliveros, 1979
Corrientes	Corrientes	Lagunas (8) de llanura aluvial del río Paraná medio entre Corrientes y Goya	17	EPS	Pignalberi de Hassan y Cordiviola de Yuan, 1985

ORDEN: **Perciformes**

FAMILIA: **Cichlidae**

SUBFAMILIA: -

Gymnogeophagus australis (Eigenmann, 1907)

NOMBRE VULGAR: **Chanchita**

NOMBRE VULGAR EN INGLÉS: **Uruguayan eartheater**

SINONIMOS: -

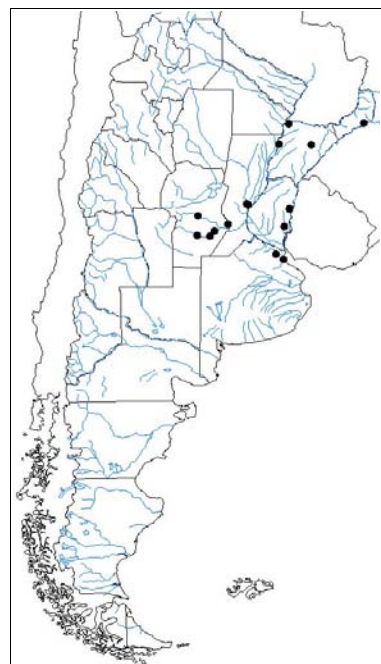
LOCALIDAD TIPO: **Buenos Aires**

PRIMERA LOCALIDAD **Buenos Aires**

EN ARGENTINA:

ESTADO DE CONSERVACIÓN: **Vulnerable de Máxima Prioridad**
(Orlandini et al., 2001; López et al., 2003)

OBSERVACIONES: -



DETALLE DE LOS REGISTROS

LOCALIDAD	PROVINCIA	CUERPO DE AGUA	CUENCA	REGIÓN	CITA
Santa Fe	Santa Fe	Río y bañados del Colastiné	17	EPS	Ringuelet et al., 1967
Guauguaychú	Entre Ríos	Río Guauguaychú	46	RUI	Ringuelet et al., 1967
Buenos Aires	Buenos Aires	Río de la Plata	9	EPS	Ringuelet et al., 1967
Santo Tomé	Santa Fe	Lagunas (dos) en isla El Vado del río Salado	29	EPS	Bonetto et al., 1969
Santo Tomé	Santa Fe	Lagunas (seis) en isla Los Sapos del río Salado	29	EPS	Bonetto et al., 1969
-	Corrientes	Lagunas de la cuenca del río Riachuelo	23	EPS	Bonetto et al., 1978
Corrientes	Corrientes	Río Riachuelo (dos estaciones)	23	EPS	Bonetto et al., 1978
Bella Vista	Corrientes	Laguna frente a escuela n° 12	23	EPS	Miquelarena et al., 1980
-	Corrientes	Esteros del Iberá	24	EPS	Bonetto et al., 1981a
Ubajay	Entre Ríos	Arroyo El Palmar, en PN El Palmar	45	RUI	Fernández Santos et al., 1982
Ubajay	Entre Ríos	Arroyo Los Loros, en PN El Palmar	45	RUI	Fernández Santos et al., 1982
-	Córdoba	Bañados de Saladillo	31	POR	Haro et al., 1991
-	Córdoba	Río Tercero (5 estaciones no discriminadas)	31	POR	Haro et al., 1996
Monte Maíz	Córdoba	Río Saladillo	31	POR	Haro y Bistoni, 1996
El Soberbio	Misiones	Río Soberbio	40	MIS	Gómez y Chebez, 1996
Las Tortugas	Córdoba	Río Carcarañá	31	EPS	Haro et al., 1998
-	Córdoba	Río Cuarto	31	POR	Bistoni y Hued, 2002
Otamendi	Buenos Aires	Arroyo el Pescado	36	EPS	Liotta et al., 2003

ORDEN: **Perciformes**

FAMILIA: **Cichlidae**

SUBFAMILIA: -

Gymnogeophagus balzanii (Perugia, 1891)

NOMBRE VULGAR: **Chanchita**

NOMBRE VULGAR EN INGLÉS: **Argentine humphead**

SINONIMOS: **G duodecimspinosus**

LOCALIDAD TIPO: **Villa María, Mato Grosso, Brasil; río Paraguay**

PRIMERA LOCALIDAD
EN ARGENTINA: **Río Uruguay**

ESTADO DE CONSERVACIÓN: -

OBSERVACIONES: -



DETALLE DE LOS REGISTROS

LOCALIDAD	PROVINCIA	CUERPO DE AGUA	CUENCA	REGIÓN	CITA
Formosa	Formosa	Esteros Laguna Oca	16	EPS	Ringuelet et al., 1967
Romang	Santa Fe	Laguna Vargas	17	EPS	Ringuelet et al., 1967
Paso de los Libres	Corrientes	Río Uruguay en Uruguayana	39	RUI	Ringuelet et al., 1967
Clorinda	Formosa	Laguna en Asunción	13	EPS	Ringuelet et al., 1967
San Martín (Dpto)	Salta	-	18	POR	Ringuelet et al., 1967
Corrientes	Corrientes	Río Riachuelo (dos estaciones)	23	EPS	Bonetto et al., 1978
-	Corrientes	Lagunas de la cuenca del río Riachuelo	23	EPS	Bonetto et al., 1978
Puerto Piracuacito	Santa Fe	Laguna Yuruhatá (km 1085 del río Paraná)	17	EPS	Cordiviola de Yuan y Oliveros, 1979
Bella Vista	Corrientes	Laguna frente a escuela n° 12	23	EPS	Miquelarena et al., 1980
-	Corrientes	Esteros del Iberá	24	EPS	Bonetto et al., 1981a
-	Chaco	Río Paraguay	13	EPS	Martínez, 1983
-	Chaco	Río Paraná medio	17	EPS	Martínez, 1983
-	Salta	Río Seco, afl del Río Bermejo	20	POR	Arratia et al., 1983
Corrientes	Corrientes	Lagunas (8) de llanura aluvial del río Paraná medio entre Corrientes y Goya	17	EPS	Pignalberi de Hassan y Cordiviola de Yuan, 1985
Formosa	Formosa	Varias lagunas de la llanura aluvial del Río Paraguay	16	EPS	Pignalberi de Hassan y Cordiviola de Yuan, 1988
-	Formosa	-	16	EPS	Menni et al., 1992
San Nicolás	Buenos Aires	Laguna en el Arroyo Yaguarón	37	EPS	Liotta et al., 1995/96
Concordia	Entre Ríos	Río Uruguay en Salto Grande	39	RUI	Delfino et al., 1997
Puerto Valle	Corrientes	Río Paraná superior (Nemesio Parma y/o Puerto Valle)	10	EPS	Roa y Permingeat, 1999
Victoria	Entre Ríos	Riacho Barrancoso y ambientes asociados	37	EPS	Liotta y Giacosa, obs pers
Colonia Carlos Pellegrini	Corrientes	Laguna de Iberá	24	EPS	Casciotta et al., 2003a

ORDEN: **Perciformes**

FAMILIA: **Cichlidae**

SUBFAMILIA: -

Gymnogeophagus che Casciotta, Gómez y Toresani, 2000

NOMBRE VULGAR: -

NOMBRE VULGAR EN INGLÉS: -

SINONIMOS: -

LOCALIDAD TIPO: **Arroyo Urugua-í, Misiones**

PRIMERA LOCALIDAD EN ARGENTINA: **Arroyo Urugua-í, Misiones**

ESTADO DE CONSERVACIÓN: -

OBSERVACIONES: **Endémica**



DETALLE DE LOS REGISTROS

LOCALIDAD	PROVINCIA	CUERPO DE AGUA	CUENCA	REGIÓN	CITA
Tirica	Misiones	Arroyo Urugua-í y ruta provincial 19	12	MIS	Casciotta et al., 2000

ORDEN: **Perciformes**

FAMILIA: **Cichlidae**

SUBFAMILIA: -

Gymnogeophagus gymnogenys (Hensel, 1870)

NOMBRE VULGAR: **Chanchita**

NOMBRE VULGAR EN INGLÉS: **Smooth-cheek eartheater**

SINONIMOS: -

LOCALIDAD TIPO: **Río Cadeia, Rio Grande do Sul, Brasil**

PRIMERA LOCALIDAD **Río Uruguay**

EN ARGENTINA:

ESTADO DE CONSERVACIÓN: -

OBSERVACIONES: -



DETALLE DE LOS REGISTROS

LOCALIDAD	PROVINCIA	CUERPO DE AGUA	CUENCA	REGIÓN	CITA
Paso de los Libres	Corrientes	Río Uruguay en Uruguayana	39	RUI	Ringuelet et al., 1967
Ubajay	Entre Ríos	Arroyo El Palmar, en PN El Palmar	45	RUI	Fernández Santos et al., 1982
Concordia	Entre Ríos	Río Uruguay en Salto Grande	39	RUI	Delfino et al., 1997
-	Buenos Aires	Río de la Plata	9	EPS	Nion, 1999

ORDEN: **Perciformes**

FAMILIA: **Cichlidae**

SUBFAMILIA: -

Gymnogeophagus meridionalis Reis y Malabarba, 1988

NOMBRE VULGAR: **Chanchita**

NOMBRE VULGAR EN INGLÉS: -

SINONIMOS: -

LOCALIDAD TIPO: **Cabeceras del río Negro a la altura de la ruta BR - 153 (cuenca del Uruguay), RG do Sul, Brasil**

PRIMERA LOCALIDAD EN ARGENTINA: **Lag en el camino Bella Vista - San Roque, Parque Ludueña en Rosario y Los Talas, Buenos Aires**

ESTADO DE CONSERVACIÓN: -

OBSERVACIONES: -



DETALLE DE LOS REGISTROS

LOCALIDAD	PROVINCIA	CUERPO DE AGUA	CUENCA	REGIÓN	CITA
Chascomús	Buenos Aires	Laguna Chascomús	48	SSV	Iwaszkiw y Sendra, 1981
Los Talas	Buenos Aires	Charcas de Los Talas	47	EPS	Escalante, 1984
Los Talas	Buenos Aires	Los Talas	47	EPS	Reis y Malabarba, 1988
Rosario	Santa Fe	Parque Ludueña	37	EPS	Reis y Malabarba, 1988
Bella Vista	Corrientes	Laguna en el camino Bella Vista - San Roque	17	EPS	Reis y Malabarba, 1988
Berisso	Buenos Aires	Arroyo El Pescado	47	EPS	Almirón, 1992
Chascomús	Buenos Aires	Laguna Yalca	48	SSV	Gómez com pers, en Almirón et al., 1992
Berisso	Buenos Aires	Arroyo El Pescado	47	EPS	Almirón com. pers. en Almirón et al., 1992
-	Buenos Aires	Río de la Plata	9	EPS	Nion, 1998
Ignacio Correas	Buenos Aires	Arroyo El Pescado y ruta 11	47	EPS	Almirón et al., 2000
Otamendi	Buenos Aires	Arroyo El Pescado	36	EPS	Liotta, 2000
Chascomús	Buenos Aires	Laguna Chascomús	48	SSV	López et al., 2001

ORDEN: **Perciformes**

FAMILIA: **Cichlidae**

SUBFAMILIA: -

Gymnogeophagus rhabdotus (Hensel, 1870)

NOMBRE VULGAR: **Chanchita**

NOMBRE VULGAR EN INGLÉS: **Stripefin eartheater**

SINONIMOS: **G. brachyurus**

LOCALIDAD TIPO: **Río Cadeia, Rio Grande do Sul, Brasil**

PRIMERA LOCALIDAD
EN ARGENTINA:

ESTADO DE CONSERVACIÓN: -

OBSERVACIONES: -



DETALLE DE LOS REGISTROS

LOCALIDAD	PROVINCIA	CUERPO DE AGUA	CUENCA	REGIÓN	CITA
Colón	Entre Ríos	Río Uruguay (alrededores de Paysandú)	39	RUI	Ringuelet et al., 1967
Paso de los Libres	Corrientes	Río Uruguay en Uruguayana	39	RUI	Ringuelet et al., 1967
Santa Fe	Santa Fe	Río Paraná	17	EPS	Ringuelet et al., 1967
San Nicolás	Buenos Aires	Laguna en isla del río Paraná Guazú	37	EPS	Liotta et al., 1995/96
-	Buenos Aires	Río de la Plata	9	EPS	Nion, 1999

ORDEN: **Perciformes**

FAMILIA: **Cichlidae**

SUBFAMILIA: -

Laetacara dorsigera (Heckel, 1840)

NOMBRE VULGAR: **Chanchita**

NOMBRE VULGAR EN INGLÉS: **Redbreast acara**

SINONIMOS: **Aequidens dorsiger**

LOCALIDAD TIPO: **Villa María, Mato Grosso, Brasil; río Paraguay**

PRIMERA LOCALIDAD
EN ARGENTINA:

ESTADO DE CONSERVACIÓN: -

OBSERVACIONES: -



DETALLE DE LOS REGISTROS

LOCALIDAD	PROVINCIA	CUERPO DE AGUA	CUENCA	REGIÓN	CITA
Ituzaingó	Corrientes	Laguna Ituzaingó	24	EPS	Casciotta, 1998b
Corsa Cué	Corrientes	Río Paraná superior	10	EPS	Casciotta, 1998b
-	Corrientes	Río Santa Lucía	24	EPS	Casciotta, 1998b
Itatí	Corrientes	Río Paraná	10	EPS	Casciotta, 1998b
-	Corrientes	Esteros del Riachuelo	23	EPS	Casciotta, 1998b
Corrientes	Corrientes	Laguna cerca de Corrientes	17	EPS	Casciotta, 1998b
Mburucuyá	Corrientes	-	23	EPS	Casciotta, 1998b
-	Corrientes	Laguna de Iberá	24	EPS	Casciotta y Almirón, 2000

ORDEN: **Perciformes**

FAMILIA: **Cichlidae**

SUBFAMILIA: -

Mesonauta festivus (Heckel, 1840)

NOMBRE VULGAR: **Chanchita**

NOMBRE VULGAR EN INGLÉS: -

SINONIMOS: **Cichlaurus festivus**

LOCALIDAD TIPO: **Río Guaporé, Mato Grosso, Brasil**

PRIMERA LOCALIDAD
EN ARGENTINA:

ESTADO DE CONSERVACIÓN: -

OBSERVACIONES: -



DETALLE DE LOS REGISTROS

LOCALIDAD	PROVINCIA	CUERPO DE AGUA	CUENCA	REGIÓN	CITA
Clorinda	Formosa	Río Paraguay (cerca de Asunción)	13	EPS	Ringuelet et al., 1967

ORDEN: **Perciformes**

FAMILIA: **Mugilidae**

SUBFAMILIA: -

Mugil liza Valenciennes, 1836

NOMBRE VULGAR: **Lisa**

NOMBRE VULGAR EN INGLÉS: **Liza**

SINONIMOS: **Mugil brasiliensis**

LOCALIDAD TIPO: **Isla Martinica; Buenos Aires**

PRIMERA LOCALIDAD **Buenos Aires**

EN ARGENTINA:

ESTADO DE CONSERVACIÓN: -

OBSERVACIONES: -



DETALLE DE LOS REGISTROS

LOCALIDAD	PROVINCIA	CUERPO DE AGUA	CUENCA	REGIÓN	CITA
Chascomús	Buenos Aires	Laguna Chascomús	48	SSV	Ringuelet et al., 1967
Punta Lara	Buenos Aires	Río de la Plata	9	EPS	Ringuelet et al., 1967
-	Buenos Aires	Albufera Mar Chiquita	50	DAB	Ringuelet y Oresanz, 1969
Santa Clara del Mar	Buenos Aires	Canal 7, cerca de la albufera de Mar Chiquita	50	DAB	Ringuelet y Oresanz, 1969
-	Buenos Aires	Río Colorado (cauce principal, canales de irrigación y de drenaje)	60	PAT	Almirón et al., 1997
Barrio Copacabana	Buenos Aires	Arroyo Las Brusquitas	51	DAB	Casciotta et al., 1999
Ignacio Correas	Buenos Aires	Arroyo El Pescado y ruta 11	47	EPS	Almirón et al., 2000

ORDEN: **Perciformes**

FAMILIA: **Mugilidae**

SUBFAMILIA: -

Mugil platanus Günther, 1880

NOMBRE VULGAR: **Lisa**

NOMBRE VULGAR EN INGLÉS: -

SINONIMOS: -

LOCALIDAD TIPO: **Buenos Aires**

PRIMERA LOCALIDAD EN ARGENTINA: **Buenos Aires**

ESTADO DE CONSERVACIÓN: -

OBSERVACIONES: -



DETALLE DE LOS REGISTROS

LOCALIDAD	PROVINCIA	CUERPO DE AGUA	CUENCA	REGIÓN	CITA
-	Buenos Aires	-	#¡Núm!	DAB	Ringuelet et al., 1967
-	Buenos Aires	Río de la Plata	9	EPS	Ringuelet et al., 1967
Chascomús	Buenos Aires	Laguna Chascomús	48	SSV	Ringuelet et al., 1967
Chascomús	Buenos Aires	Laguna Vitel	48	SSV	Ringuelet et al., 1967
Los Talas	Buenos Aires	Charcas de Los Talas	47	EPS	Almirón, 1989
Balneario Mar Chiquita	Buenos Aires	Laguna Mar Chiquita (varias estaciones)	50	DAB	Couseau et al., 2001

ORDEN: **Pleuronectiformes**

FAMILIA: **Achiridae**

SUBFAMILIA: -

Achirus lineatus (Linnaeus, 1758)

NOMBRE VULGAR: **Lenguado de río**

NOMBRE VULGAR EN INGLÉS: **Lined sole**

SINONIMOS: -

LOCALIDAD TIPO:

PRIMERA LOCALIDAD
EN ARGENTINA:

ESTADO DE CONSERVACIÓN: -

OBSERVACIONES: **De presencia dudosa en Argentina (López et al., 2003)**



DETALLE DE LOS REGISTROS

LOCALIDAD	PROVINCIA	CUERPO DE AGUA	CUENCA	REGIÓN	CITA
-	-	Río Paraná	17	EPS	Ringuelet et al., 1967
-	Buenos Aires	Río de la Plata	9	EPS	Ringuelet et al., 1967
Rosario	Santa Fe	Río Paraná	37	EPS	Ringuelet et al., 1967
Colón	Entre Ríos	Río Uruguay (alrededores de Paysandú)	39	RUI	Ringuelet et al., 1967
-	-	"río Paraná inferior"	37	EPS	Ringuelet et al., 1967
San Javier	Santa Fe	Laguna La Gabriela (km 825 del río Paraná)	17	EPS	Cordiviola de Yuan y Oliveros, 1979
Corrientes	Corrientes	Lagunas (8) de llanura aluvial del río Paraná medio entre Corrientes y Goya	17	EPS	Pignalberi de Hassan y Cordiviola de Yuan, 1985
San Nicolás	Buenos Aires	Arroyo Yaguarón	37	EPS	Liotta et al., 1995/96

ORDEN: **Pleuronectiformes**

FAMILIA: **Achiridae**

SUBFAMILIA: -

Catathyridium jenynsii (Günther, 1862)

NOMBRE VULGAR: **Lenguado de río**

NOMBRE VULGAR EN INGLÉS: -

SINONIMOS: **Achirus jenynsii**

LOCALIDAD TIPO: **Río de la Plata**

PRIMERA LOCALIDAD EN ARGENTINA: **Río de la Plata**

ESTADO DE CONSERVACIÓN: -

OBSERVACIONES: -



DETALLE DE LOS REGISTROS

LOCALIDAD	PROVINCIA	CUERPO DE AGUA	CUENCA	REGIÓN	CITA
Concordia	Entre Ríos	Arroyo Yuquerí	45	RUI	Ringuelet et al., 1967
Clorinda	Formosa	Laguna en Asunción	13	EPS	Ringuelet et al., 1967
-	Santa Fe	Río Paraná	17	EPS	Ringuelet et al., 1967
-	Buenos Aires	Río de la Plata	9	EPS	Ringuelet et al., 1967
Monte Caseros	Corrientes	Río Uruguay (tres estaciones en la actual cola del embalse Salto Grande)	39	RUI	Sierra et al., 1977
Corrientes	Corrientes	Río Riachuelo (dos estaciones)	23	EPS	Bonetto et al., 1978
Reconquista	Santa Fe	Laguna San Jerónimo (km 960 del río Paraná)	17	EPS	Cordiviola de Yuan y Oliveros, 1979
San Javier	Santa Fe	Laguna La Gabriela (km 825 del río Paraná)	17	EPS	Cordiviola de Yuan y Oliveros, 1979
-	Chaco	Río Paraná medio	17	EPS	Martínez, 1983
-	Chaco	Río Paraguay	13	EPS	Martínez, 1983
Corrientes	Corrientes	Lagunas (8) de llanura aluvial del río Paraná medio entre Corrientes y Goya	17	EPS	Pignalberi de Hassan y Cordiviola de Yuan, 1985
San Pedro	Buenos Aires	Lagunas de llanura de inundación	37	EPS	Cordiviola de Yuan y Pignalberi de Hassan, 1985
Diamante	Entre Ríos	Lagunas de islas Don José y Don García	17	EPS	Cordiviola de Yuan y Pignalberi de Hassan, 1985
-	Entre Ríos	Río Uruguay en embalse Salto Grande (6 estaciones)	39	RUI	Prenski y Baigún, 1986
Formosa	Formosa	Varias lagunas de la llanura aluvial del Río Paraguay	16	EPS	Pignalberi de Hassan y Cordiviola de Yuan, 1988
Paraná	Entre Ríos	Laguna La Cuarentena	17	EPS	Tablado et al., 1988
-	Misiones	Río Paraná	10	MIS	García, 1992
San Nicolás	Buenos Aires	Arroyo Yaguarón	37	EPS	Liotta et al., 1995/96
Concordia	Entre Ríos	Río Uruguay en Salto Grande	39	RUI	Delfino et al., 1997
Concordia	Entre Ríos	Río Uruguay debajo de Salto Grande	39	RUI	Espinach Ros et al., 1997
Puerto Valle	Corrientes	Río Paraná superior (Nemesio Parma y/o Puerto Valle)	10	EPS	Roa y Permingeat, 1999
Manuel Elordi	Salta	Río Bermejo	20	POR	Gonzo, 2003

ESPECIES LIMÍTROFES

Orden Characiformes

Familia Prochilodontidae

Prochilodus nigricans Spix & Agassiz, 1829

Marelli (1924) lo cita para el "Bajo Paraná y Río de la Plata"; luego, en Pozzi (1945), figura una mención para "Río Uruguay (y) Río Iguazú".

Prochilodus reticulatus Valenciennes, 1850

Ringuelet et al. (1967) lo mencionan con dudas para el Río Paraná superior en Misiones; proponen que se trataría de juveniles de *P. lineatus*, de coloración similar a *P. reticulatus*.

Familia Anostomidae

Leporinus conirostris Steindachner, 1875

Eigenmann y Kenedy (1903) lo citan para Asunción; Ringuelet et al. (1967) lo mencionan como limítrofe para el Río Paraguay.

Schizodon isognathus Kner, 1858

Braga (1993) señala que su presencia no es improbable en Argentina.

Familia Characidae

Subfamilia Triportheinae

Triportheus angulatus (Spix & Agassiz, 1829)

Boulenger (1896) lo menciona para Asunción; Ringuelet et al. (1967) lo mencionan como limítrofe para el Río Paraguay.

Triportheus curtus (Garman, 1890)

Eigenmann y Kenedy (1903) lo citan para Asunción y otras localidades; Ringuelet et al. (1967) lo mencionan como limítrofe para el Río Paraguay.

Subfamilia Aphyocharacinae

Aphyocharax gracilis Fowler, 1941

Fowler (1940) lo cita para el río Pilcomayo en Villa Montes, Bolivia.

Subfamilia Tetragonopterinae

Astyanax gymnogenys Eigenmann, 1911

Eigenmann (1911) lo cita para Pto. Unión, río Iguazú, en Brasil.

Bryconops affinis (Günther, 1864)

Mencionada como *Cretochanes affinis* en Ringuelet et al. (1967). Estos autores la consideran límite de la Guayanas, el Amazonas y los ríos San Francisco y Paraguay.

Subfamilia Myleinae

Piaractus brachypomum (Cuvier, 1818)

Ringuelet et al. (1967) lo mencionan como límite para el Río Paraguay; Butí y Cancino (1999) lo registran en el Embalse de Río Hondo, prov. de Santiago del Estero; Nion (1999) lo menciona para el Río de la Plata. La especie se cultiva.

Orden Siluriformes

Familia Trichomycteridae

Scleronema angustirostris (Devincenzi, 1942)

Devincenzi (1942) lo halla en la cañada de las Piedras, un afluente del río Queguay, a su vez afluente uruguayo del río Uruguay.

Familia Loricariidae

Subfamilia Loricariinae

Loricariichthys rostratus Reis & Pereira, 2000

Figura como especie límite en López et al. (2003) del Río San Francisco Falso, en Brasil.

Paraloricaria agastor Isbrucker, 1979

Figura como especie límite en López et al. (2003) sin localidad precisa, de Paraguay.

Pseudohemiodon devincenzii (Soriano-Señorans, 1950)

Ringuelet et al. (1967) lo mencionan precedente del río Uruguay en el Departamento de Salto, Uruguay; en López et al. (2003) se menciona del arroyo Espinillar, afluente del Uruguay en Salto.

Pseudohemiodon platycephalus (Kner, 1853)

Pozzi (1945) lo menciona del río Paraguay; figura como límite en Ringuelet et al. (1967).

Rineloricaria felipponei (Fowler, 1943)

De Buen (1950), menciona su presencia en el Río de la Plata; Ringuelet et al. (1967) toman esta cita y la consideran límite.

Rineloricaria microlepidogaster (Regan, 1904)

Pozzi (1945) menciona a esta especie para los ríos Paraguay, Paraná y Uruguay.

Rineloricaria pareiacantha (Fowler, 1943)

De Buen (1950), menciona su presencia en el Río de la Plata; Ringuélet et al. (1967) toman esta cita y la consideran límite.

Rineloricaria thrissoceps (Fowler, 1943)

De Buen (1950), menciona su presencia en el Río de la Plata; Ringuélet et al. (1967) toman esta cita y la consideran límite.

Familia Auchenipteridae

Ageneiosus dentatus Kner, 1858

Pozzi (1945) lo menciona del "río Paraná y río Paraguay"; figura como límite en Ringuélet et al. (1967).

Ageneiosus marmoratus Eigenmann, 1912

Citada para Argentina por Ferraris Jr. (2003).

Ageneiosus ucayalensis Castelnau, 1855

Figura como límite en Ringuélet et al. (1967). Su presencia no está confirmada en Argentina.

Familia Pimelodidae

Sorubimichthys planiceps (Spix & Agassiz, 1829)

Bertoni (1939) lo menciona de Asunción; figura como límite en Ringuélet et al. (1967).

Orden Atheriniformes

Familia Atherinopsidae

Odontesthes humensis de Buen, 1953

De Buen (1953) lo describe para el Río Negro, afluente del río Uruguay en el país homónimo y lo menciona también para el río Uruguay frente a Salto; Nion (1999) lo menciona para el Río de la Plata.

Orden Perciformes

Familia Cichlidae

Astronotus ocellatus (Agassiz, 1831)

Pozzi (1945) lo menciona para el "río Paraná". Figura como límite en Ringuélet et al. (1967). Martínez (1983) lo cita para la cuenca del río Paraguay en la provincia de Chaco.

Gymnogeophagus setequedas Reis, Malabarba y Pavanelli, 1992

Reis et al (1992) lo describen para un embalse del río Iguazú en Juan O'Leary, Paraguay.

ESPECIES INTRODUCIDAS

Orden Acipenseriformes

Familia Acipenseridae

Acipenser baeri Brandt, 1869

El Esturión siberiano (en inglés, siberian sturgeon), es originario de los Ríos Ob y Lena (Siberia, Rusia). Se cría en embalses sobre el río Negro Uruguay. Se halló un ejemplar de Acipenseridae en el Río de la Plata, que Azpelicueta y Almirón (1999) mencionan como *Acipenser* cf. *baeri*. Posteriormente, Liotta et al. (2002) identifican como *A. baeri* a ejemplares procedentes del río Paraná inferior, y señalan la presencia de otros ejemplares en localidades de los ríos Uruguay y Paraná, en sus medios e inferiores. El registro más septentrional sería la ciudad de Corrientes, sobre el río Paraná (García Romero, com. pers.). Esta especie no parece haber prosperado, ya que en los últimos años no se ha vuelto a mencionar su captura.

Orden Cypriniformes

Familia Cyprinidae

Carassius auratus (Linnaeus, 1758)

El Pez rojo (en inglés, goldfish), es originario de China y ríos de Japón. Es común en criaderos de peces ornamentales de agua fría (Gómez et al., 1993/94). Se ha registrado su presencia en el Río de la Plata en Buenos Aires (Arámburu, 1971), en La Pampa (Pozzi, 1945), en la laguna de Guanacache en San Juan (Pozzi, 1945), en San Luis, en la cuenca del río Quinto y el arroyo el Morro (Menni et al., 1984) y en Córdoba, en el Dique la Viña, cuenca del Río Panaholma-Mina Clavero (Haro y Bistoni, 1996).

Ctenopharyngodon idellus (Valenciennes, 1844)

El Pez sogyo o carpa herbívora es originario de China. Se introdujo con el fin de controlar la vegetación en canales de riego. Se ha registrado en primer lugar en las lagunas de Chascomús y el Burro (Arámburu, 1971). Además, se criaron con éxito en Mendoza (López et al., 2003).

Cyprinus carpio Linnaeus, 1758

La carpa asiática o carpa de espejos (common carp, en inglés) es originaria de Europa. Se ha registrado en ambientes anturales primer lugar en el Río de la Plata (Mac Donagh, 1945), aunque se sembraba en Entre Ríos desde mediados del siglo XIX (Baigún y Quirós, 1985). Luego, se ha mencionado para una gran variedad de localidades, que se reproducen en la tabla siguiente.

Localidad	Prov.	Cuerpo de agua	Cuenca	Región	Cita
Villa Mercedes	SLU	Laguna Los Tres Amigos	95	POC	MacDonagh 1948; en Ringuelet et al., 1967
Bragado	BUE	Laguna San Ramón	48	SSV	Arámburu y Menni, 1969
Concordia	ENT	Río Uruguay en Salto Grande	39	RUI	López et al., 1984b
Trenque Lauquen	BUE	Bajo Vidaña, al NO de Trenque Lauquen	96	SSV	López et al. 1984; en Barla e Iriart, 1987
-	ENT	Río Uruguay en embalse Salto Grande (6 estaciones)	39	RUI	Prenski y Baigún, 1986

Localidad (cont.)	Prov.	Cuerpo de agua	Cuenca	Región	Cita
Pila	BUE	Laguna Pila	48	SSV	Barla e Iriart, 1987
Chascomús	BUE	Laguna Chascomús	48	SSV	Barla e Iriart, 1987
-	SLU	Lagunas al sur del río Quinto	96	ARR	Barla e Iriart, 1987
Puelches	LAP	Lagunas La Dulce y Urre Lauquen	56	?	Barla e Iriart, 1987
El Trapiche	SLU	Embalse La Florida	95	POC	Barla e Iriart, 1987
Villa Carlos Paz	COR	Embalse San Roque	94	END	Barla e Iriart, 1987
Villa Los Molinos	COR	Embalse Los Molinos	94	END	Barla e Iriart, 1987
Emb. Río Tercero	COR	Embalse Río Tercero	31	POR	Barla e Iriart, 1987
Chascomús	BUE	Laguna Chascomús	48	SSV	López, 1987
Estación Vergara	BUE	Arroyo afl del río Samborombón	47	SSV	Candia, 1991
Estación Benítez	BUE	Río Salado (a 370 km de la boca)	48	SSV	Candia, 1991
-	COR	Bañados de Saladillo	31	POR	Haro et al., 1991
Trenque Lauquen	BUE	Laguna El Hinojo	96	SSV	López et al., 1991
Paso de la Cina	COR	Río Dulce (ambientes lóticos y lénticos)	86	END	Bistoni et al., 1992
Pto. Constanza	ENT	Río Paraná Guazú	37	EPS	Quintana et al., 1992
Blanca Grande	BUE	Laguna Blanca Grande	48	SSV	Freyre, 1993a
San Nicolás	BUE	Río Paraná Guazú	37	EPS	Liotta et al., 1995/96
Laguna Alsina	BUE	Laguna Alsina	98	SSV	Miquelarena y López, 1995
Nicolás Bruzzzone	COR	Río Quinto (puente sobre ruta 35)	95	POC	Bistoni et al., 1996
Est. Jovita	COR	Río Quinto	95	POC	Bistoni et al., 1996
De Serrano a Onagoity	COR	Lagunas La Margarita, La Amarga y otras	95	POC	Bistoni et al., 1996
Casa de Piedra	LAP	Embalse Casa de Piedra	60	PAT	Gilbert et al., 1996
-	COR	Río Tercero (5 estaciones no discriminadas)	31	POR	Haro et al., 1996
-	COR	Río Dulce	86	END	Haro y Bistoni, 1996
Marull	COR	Canal Plujunta	94	END	Haro y Bistoni, 1996
Emb. Río Tercero	COR	Embalse Río Tercero	31	POR	Haro y Bistoni, 1996
La Para	COR	Río Primero	94	END	Haro y Bistoni, 1996
La Lagunilla	COR	La Lagunilla	94	END	Haro y Bistoni, 1996
Villa Los Molinos	COR	Dique Los Molinos	94	END	Haro y Bistoni, 1996
Pila	BUE	Arroyo San Miguel	48	SSV	Colautti et al., 1998
Inriville	COR	Río Carcarañá	31	EPS	Haro et al., 1998
-	BUE	Río de la Plata	9	EPS	Nion, 1998
Arrecifes	BUE	Río Arrecifes (varias localidades)	35	EPS	Liotta, 2000
Chascomús	BUE	Laguna Chascomús	48	SSV	López et al., 2001
Pila	BUE	Laguna Las Chilcas	48	SSV	López et al., 2001
Monte	BUE	Laguna Monte	48	SSV	López et al., 2001
Lobos	BUE	Laguna de Lobos	48	SSV	López et al., 2001
Junín	BUE	Laguna de Gómez	48	SSV	López et al., 2001
Blanca Grande	BUE	Laguna Blanca Grande	48	SSV	López et al., 2001
Laguna Alsina	BUE	Laguna Alsina	98	SSV	López et al., 2001
-	COR	Río Segundo	94	END	Bistoni y Hued, 2002
-	COR	Río Cuarto	31	POR	Bistoni y Hued, 2002
-	LAP	Laguna Quiroga	59	SAC	Altolaquirre, 2004
Paso de los Algarrobos	LAP	Bañados del río Atuel	59	SAC	Altolaquirre, 2004

Localidad (cont.)	Prov.	Cuerpo de agua	Cuenca	Región	Cita
Est. Nahuel de las Pampas	LAP	-	59	SAC	Altolaquirre, 2004
Algarrobo del Aguila	LAP	Laguna del Juncal	59	SAC	Altolaquirre, 2004
La Puntilla	LAP	-	59	SAC	Altolaquirre, 2004
Algarrobo del Aguila	LAP	Bañados del río Atuel	59	SAC	Altolaquirre, 2004
Victoria	ENT	Zona del Riacho Barrancoso	37	EPS	Liotta y Giacosa, obs. pers.
Rosario	SFE	Zona del Riacho Paranacito	37	EPS	Liotta y Giacosa, obs. pers.

Hypophthalmichthys molitrix (Valenciennes, 1844)

La carpa plateada (en inglés, Silver carp), es originario de China. Se ha registrado su presencia en el Punta Lara, prov. de Buenos Aires, en el Río de la Plata (García Romero et al., 1998). Además, la especie se cultiva en pequeños establecimientos de piscicultura en diversas partes del noreste del país. Se ha observado un gran ejemplar capturado en el río Uruguay en el año 2001, cerca de Colón, prov. de Entre Ríos (Liotta, obs. pers.). También se habría capturado un ejemplar de gran tamaño cerca de Paraná, prov. de Entre Ríos, sobre el río Paraná medio (Demonte, com. pers.).

Orden Salmoniformes

Familia Salmonidae

Coregonus clupeaformis (Mitchill, 1818)

Este pez, conocido Pez blanco, y en inglés como Lake whitefish, es originario de América del Norte (región de los grandes lagos). Si bien se ha introducido al país, no parece haber prosperado (Baigún y Quirós, 1985; Menni, 2004).

Oncorhynchus kisutch (Walbaum, 1792)

El salmón coho es originario de ríos y lagos de Kamchatka, Rusia. De acuerdo con Froese y Pauly (2004) fue introducido en el país, pero no se hallaron citas concretas de esta especie.

Oncorhynchus mykiss (Walbaum, 1792)

La trucha arco iris, conocida antes como *Salmo gairdneri* o *Salmo irideus* (en inglés, Rainbow trout), es originaria de Rusia. Se ha registrado su introducción en primer lugar en el lago Nahuel Huapi, el río Limay y el río Chimehuin, en prov. de Neuquén. Baigún y Quirós (1985) consideran que esta especie se halla distribuida en sentido latitudinal en todo el país; mencionan como ambientes con poblaciones permanentes a "la mayoría de los ríos y lagos de la Patagonia andina y algunos pocos de su planicie, ríos y embalses de Mendoza y San Juan, así como también algunos de los situados en los sistemas de las sierras subandinas de Salta y Jujuy, en las sierras pampeanas de Córdoba y San Luis, en ciertos ríos cordilleranos de Tucumán y Catamarca, y en determinadas cuencas endorreicas de la puna". Los siguientes son registros posteriores:

Localidad	Prov.	Cuerpo de agua	Cuenca	Región	Cita
Boca de la Zanja	CHU	Río Chubut	65	PAT	Gosztonyi, 1988
Cholilla	CHU	Lago Lezama	76	DAP	Ubeda et al., 1989
Esquel	CHU	Laguna Terraplén	76	DAP	Grosman y Rudzik, 1990

Localidad (cont.)	Prov.	Cuerpo de agua	Cuenca	Región	Cita
-	CHU	Río Senguer	66	PAT	Di Persia et al, 1991
Villa Piedras Blancas	COR	Río Cuarto (tramo alto)	31	POR	Haro et al., 1991
Sierra de la Ventana	BUE	Arroyo Napostá Grande	51	DAB	Almirón et al., 1992
Paso Limay	RNE	Río Limay	63	PAT	Ferriz, 1993/94
-	TUC	-	-	-	Fernández, 1994
-	SLU	-	-	?	López et al., 1994
-	LAP	-	-	?	López et al., 1994
Embalse El Cadillal	TUC	Embalse C. Gelsi (El Cadillal)	86	END	Buti, 1995
Casa de Piedra	LAP	Embalse Casa de Piedra	60	PAT	Gilbert et al., 1996
-	COR	Río Primero	94	END	Bistoni y Hued, 2002
-	COR	Río Segundo	94	END	Bistoni y Hued, 2002
-	COR	Río Tercero	31	POR	Bistoni y Hued, 2002

Oncorhynchus tshawytscha (Walbaum, 1792)

El Salmón rey (en inglés, Chinook salmon), es originario de Rusia. Se ha registrado su introducción en la provincia de Chubut, en las cuencas de los ríos Corcovado y Grande (Grosman, 1991).

Salmo salar Linnaeus, 1758

El Salmón de lago, conocido antes como *Salmo salar sebago* (en inglés, Atlantic Salmon), es originario de ríos y mares de Europa. Se ha registrado su introducción en varios sitios patagónicos: lago y río Traful; ríos Collón Curá y Limay; Lagos Meliquina y Correntoso (Baigún y Quirós, 1985) Además, en Lago Mascardi, río Manso y río Santa Cruz, y también en el río Senguer (Di Persia et al., 1991).

Salmo trutta Linnaeus, 1758

La Trucha marrón, conocida antes como *Salmo fario* (en inglés, Brown trout), es originario de ríos de Europa. Se ha registrado su presencia en los lagos Nahuel Huapi, Mascardi y Huechulafquen, en los ríos Limay, Manso, Traful, Gutiérrez y Chimehuin (Ringuelet et al., 1967). Baigún y Quirós (1985) la mencionan para toda el área andina de Patagonia desde el río Malargüe como límite norte, y además Tierra del Fuego. Se ha mencionado posteriormente su presencia en el río Chubut (Gosztonyi, 1988), en el río Negro (Ferriz, 1993/94) y también en el embalse Casa de Piedra en la provincia de La Pampa (Gilbert et al., 1996).

Salvelinus fontinalis (Mitchill, 1814)

La trucha de arroyo (en inglés, Brook trout), es originaria de América del Norte. Se ha registrado su presencia en diversos lagos y ríos patagónicos. Ringuelet et al. (1967) mencionan que es el salmónido más difundido de la Patagonia. Pero posteriormente Baigún y Quirós (1985) establecen que su distribución es en realidad mucho más restringida; estos autores la mencionan para ambientes de la Patagonia, en la zona de cordillera y algunos de la planicie, como los lagos Cardiel y Musters. Haro y Bistoni (1996) lo registraron para la zona de Pampa de Achala, en provincia de Córdoba.

Salvelinus namaycush (Walbaum, 1792)

La trucha de lago (en inglés, Lake trout), es originaria de América del Norte (bahía de Hudson). Se ha registrado su presencia en el Lago Argentino y otros ambientes del sur de Patagonia (Baigún y Quirós, 1985).

Orden Cyprinodontiformes

Familia Poeciliidae

Gambusia affinis (Baird & Girard, 1853)

Esta Madrecita del agua o panzudo (en inglés, Mosquitofish), es originaria del sur de América del Norte (Texas). Se ha introducido al país como control biológico de larvas de mosquitos, para combatir el paludismo, en Embalse Río Tercero (Córdoba), en Rosario (prov. de Santa Fe) y en Capital Federal (Ringuelet et al., 1967). Baigún y Quirós (1985) la mencionan para las provincias de Buenos Aires, Córdoba, Santa Fe y sureste de Catamarca. Posteriormente se halló en las siguientes localidades:

Localidad	Prov.	Cuerpo de agua	Cuenca	Región	Cita
Los Gómez	TUC	Río Salí	86	END	Miquelarena et al., 1990
Palermo	BUE	Lagos de Palermo	47	EPS	Almirón et al., 1992
Mburucuyá	COR	Arroyo Flores	23	EPS	Baldo et al., 1993/94
Mburucuyá	COR	Pequeñas lagunas cerradas	23	EPS	Baldo et al., 1993/94
Mburucuyá	COR	Bañados y esteros	23	EPS	Baldo et al., 1993/94
Mburucuyá	COR	Laguna Santa Lucía	23	EPS	Baldo et al., 1993/94
Potrero de los Funes	SLU	Río Potrero de los Funes	56	SAC	Ferriz, 1995/96
Saladillo	SLU	Río Quinto	95	POC	Ferriz, 1995/96
San Nicolás	BUE	Laguna en el Arroyo Yaguarón	37	EPS	Liotta et al., 1995/96
Nicolás Bruzzone	COR	Río Quinto (puente sobre ruta 35)	95	POC	Bistoni et al., 1996
Est. Jovita	COR	Río Quinto	95	POC	Bistoni et al., 1996
Córdoba	COR	Río Primero	94	END	Haro y Bistoni, 1996
Capilla de los Remedios	COR	Río Primero	94	END	Haro y Bistoni, 1996
La Para	COR	Río Primero	94	END	Haro y Bistoni, 1996
-	COR	Río Primero	94	END	Haro y Bistoni, 1996
Santa Rosa del Río Primero	COR	Río Primero	94	END	Haro y Bistoni, 1996
Miramar	COR	Río Segundo (desembocadura)	94	END	Haro y Bistoni, 1996
Jeanmaire	COR	Río Segundo	94	END	Haro y Bistoni, 1996
-	COR	Laguna Mar Chiquita	94	END	Haro y Bistoni, 1996
Chacra de La Merced	COR	-	94	END	Haro y Bistoni, 1996
Piquillín	COR	Río Primero	94	END	Haro y Bistoni, 1996
Inriville	COR	Río Carcarañá	31	EPS	Haro et al., 1998
Las Tortugas	COR	Río Carcarañá	31	EPS	Haro et al., 1998
Unquillo	COR	Dique La Quebrada	94	END	Kutel y Bistoni, 2000

Orden Perciformes

Familia Cichlidae

Oreochromis niloticus (Linnaeus, 1758)

Esta especie de cíclido, conocida como Tilapia del Nilo, es originaria de este río africano. Se cría en el norte del país, conociéndose su presencia en las provincias de Misiones, Corrientes y Formosa (Wicki y Gromenida, 1997).

Tilapia cf. *rendalli*, otra especie de cíclido, se ha hallado en tributarios del río Paraná en Misiones, de acuerdo a lo comunicado por Filiberto en López et al. (2003).

Familia Centrarchidae

Micropterus salmoides (Lacepède, 1802)

Baigún y Quirós (1985) mencionan la introducción -sin éxito- de este pez de origen norteamericano, conocido como lobina o boca grande (en inglés Largemouth Bass) en la laguna de los Padres, Buenos Aires. López et al. (1994) la mencionaron para el Río de la Plata.

TABLAS Y LÁMINAS

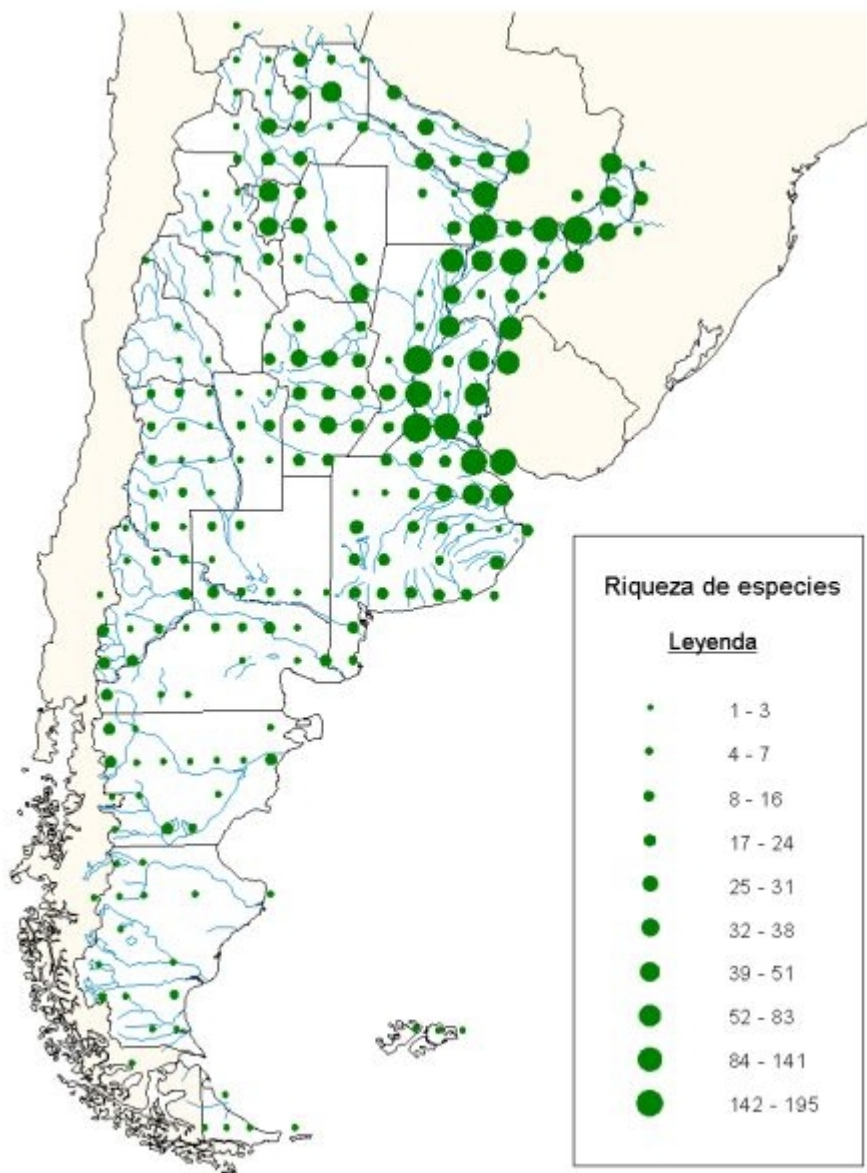


Figura 3: Riqueza total de especies de peces, obtenida para una cuadrícula de un grado de latitud por un grado de longitud.

Provincia	Riqueza	%
Buenos Aires	246	46
Catamarca	24	5
Chaco	137	26
Chubut	18	3
Córdoba	57	11
Corrientes	272	51
Entre Ríos	191	36
Formosa	164	31
Islas Malvinas	4	1
Jujuy	27	5
La Pampa	19	4
La Rioja	6	1
Mendoza	14	3
Misiones	246	46
Neuquén	19	4
Río Negro	24	5
Salta	98	18
San Juan	9	2
San Luis	15	3
Santa Cruz	9	2
Santa Fe	188	35
Santiago del Estero	39	7
Tierra del Fuego	6	1
Tucumán	61	11
Total	533	

Tabla 1. Riqueza de especies por provincia (incluyendo limítrofes y exóticas).

Ecorregión	Riqueza
DAB	27
DAP	11
END	78
EPS	376
MIS	246
PAT	33
POC	33
POR	119
RUI	167
SAC	28
SOM	2
SSV	52

Tabla 2. Riqueza de especies por ecorregión ictiológica (incluyendo limítrofes y exóticas).

AGRADECIMIENTOS

A mi esposa Beatriz Giacosa y mis hijos Ariana y Mateo Liotta, por su paciencia en los largos meses de elaboración del libro.

A Hugo López, por las sugerencias en el armado de los campos de la base de datos. A Roberto Menni, por su colaboración en la definición de algunos criterios metodológicos. A ambos por el apoyo brindado.

A Raúl Herrera, por su ayuda en la obtención de bibliografía y en técnicas de procesamiento de datos.

A la comunidad de ictiólogos del país y en especial a todo el equipo de Ictiología del Museo de La Plata, por facilitar mucha de la bibliografía utilizada.

BIBLIOGRAFÍA

- Almirón, AE. 1984. Presencia de *Holoshesthes pequirá* y *Astyanax alleni* en las canteras de Los Talas. *Hist. Nat.*, 4 (16): 145-148
- Almirón, AE. 1989. Estudio ictiológicos en ambientes leníticos de los alrededores de La Plata. Tesis Doctoral n° 522, Fac Cs Nat y Museo, U de La Plata, 247 pp
- Almirón, AE. 1990. Presencia de *Cyphocharax saladensis* (Meinken, 1933) (Pisces, Curimatidae) en ambientes cercanos al Río de la Plata. *Neotrópica*, 36 (95): 44
- Almirón, AE. 1994. *Odontostilbe yatai* (Teleostei, Characidae) en un afluente del río de la Plata. *Neotropica* 40 (103-104): 86
- Almirón, AE, M Azpelicueta y J Casciotta. 2002. *Astyanax ita* n. sp. - a new species from the río Iguazú basin, in Argentina (Teleostei, Characiformes, Characidae). *Zool. Abh.*, 52: 3-10
- Almirón, AE, M Azpelicueta y JR Casciotta. 2004a. A new species of *Bryconamericus* from the arroyo Shangay, río Uruguay basin, Argentina (Teleostei: Characiformes: Characidae). *Zoologische Abhandlungen des Staatlichen Museums für Tierkunde*, 54: 03-10
- Almirón, AE, M Azpelicueta y JR Casciotta. 2004c. A new species of *Epactionotus* (Siluriformes: Loricariidae: Otothyriini) from the río Iguazú basin, Argentina. *Zoologische Abhandlungen des Staatlichen Museums für Tierkunde*, 54: 137-144
- Almirón, AE, M Azpelicueta, J Casciotta y A López Cazorla. 1997. Ichthyogeographic boundary between the Brazilian and Austral subregions in South America, Argentina. *Biogeographica* 73 (1): 23-30
- Almirón, AE y JR Casciotta. 1999. *Hyphessobrycon wajat* n sp from La Plata basin in Argentina (Characiformes, Characidae). *Revue Suisse Zool*, 106: 339-346
- Almirón, AE, JR Casciotta, M Azpelicueta y A Cione. 2001. A new species of *Hypobrycon* (Characiformes, Characidae) from Uruguay basin in Misiones, Argentina. *Neotropica* 47: 33-40
- Almirón, AE, JR Casciotta, JA Bechara y FJ Ruiz Diaz. 2004b. A new species of *Hyphessobrycon* (Characiformes, Characidae) from the Esteros del Iberá wetlands, Argentina. *Revue Suisse de Zoologie*, 111 (3): 673-682
- Almirón, A, ML Garcia, RC Menni, L Protogino y LC Solari. 2000. Fish ecology of a seasonal lowland stream in temperate South America. *Mar. & Freshwater Research* 51 (3): 265 - 274
- Almirón, AE, SE Gómez y NI Toresani. 1992. Peces de agua dulce de la provincia de Buenos Aires, Argentina. H. L. López y E. P. Tonni (Eds.) *Situación ambiental de la Provincia de Buenos Aires. Recursos y Rasgos Naturales en la Evaluación Ambiental* 2 (12): 1-29
- Altolaguirre, L. 2004. Vertebrados relevados en la zona de influencia de los bañados del Río Atuel (La Pampa). URL: <http://www.alihuen.org.ar/proyectos/vertebrados.htm>
- Amestoy, F y G Fabiano. 1992. Distribución espacio-temporal, estructura poblacional y reproducción del armado común, *Pterodoras granulosus* (Pisces, Doradidae) en el Río de la Plata medio e interior y en el río Uruguay inferior. *Public. C.A.R.U., Ser. Técn.-Cient.*, 1: 1-12
- Aquino, AE y AM Miquelarena. 2000. Redescription of *Hypoptopoma inexpectata* (Holmberg, 1883), with notes on its anatomy (Siluriformes: Loricariidae). *Physis B* 58 (134-135): 1-18
- Aquino, AE, SA Schaefer y AM Miquelarena. 2001. A new species of *Hisonotus* (Siluriformes: Loricariidae) of the upper río Uruguay basin. *Amer. Mus. Novitates* 3333: 1-12
- Arámburu, RH. 1969. Peces de agua dulce de la provincia de Buenos Aires, Argentina (1° parte). *Bol. Dir. Rec. Pesq. Bs. As.* 10: 31-47
- Arámburu, RH. 1971. Introducción del pez "sogyo" en la Argentina. *Bol. Dir. Rec. Pesq. Bs. As.* 13: 12-27
- Arámburu, RH y RC Menni. 1969. Composición a nivel específico e intraespecífico de la fauna íctica de lagunas "piloto" de la pampasia bonaerense. En: *Trabajos Técnicos, 2° etapa (1966) Convenio riqueza Ictícola, La Plata*
- Armbruster, JW. 2004. Phylogenetic relationships of the suckermouth armoured catfishes (Loricariidae) with emphasis on the Hypostominae and the Ancistrinae. *Zoological Journal of the Linnean Society*, 141: 1-80
- Arratia, G, A Chang, S Menu Marque y G Rojas. 1978. About *Bullockia* gen. nov., *Trichomycterus mendocensis* sp. nov. and revision of the family Trichomycteridae (Pisces, Siluriformes). *Stud. Neotrop. Fauna Env.* 13: 157-194

- Arratia, G y S Menu-Marque. 1981. Revision of the fresh water catfishes of the genus *Hatcheria* (Siluriformes: Trichomycteridae) with commentaries on ecology and biogeography. *Zool. Anz.* 207 (1/2): 88-111
- Arratia, G y S Menu-Marque. 1984. *Zool. Jb. Syst.*, 111: 493-520
- Arratia, G, MB Peñafort y S Menu-Marque. 1983. Peces de la región sureste de los Andes y sus probables relaciones biogeográficas actuales. *Deserta*, 7: 48-107
- Azpelicueta, MM. 1990. *Tridentopsis cahuali* n sp (Siluriformes: trichomycteridae) a new miniature tridentinae from Paraguay system, in Argentina. *Rev Suisse Zool.*, 97 (4): 981-988
- Azpelicueta, MM. 1994. Los Diplomistidos en la Argentina (Siluriformes, Diplomystidae). *Fauna de Agua Dulce de la República Argentina*, 40 (4): 4-27
- Azpelicueta, MM. 1995. *Pimelodus absconditus*, a new species of pimelodid catfish from the La Plata basin (Siluriformes, Pimelodidae). *Ichthyol. Explor. Freshwaters* 6 (1): 71-76
- Azpelicueta, MM. 1995. Dimorfismo sexual y distribución geográfica de *Hoplosternum pectorale* (Siluriformes, Callichthyidae). *Gayana*, 59: 167-195.
- Azpelicueta, MM. 1998. A new species of *Pimelodus* (Siluriformes: Pimelodidae) from Paraguay and lower Paraná rivers. *Neotropica* 44 (111-112): 87-94
- Azpelicueta, MM y AE Almirón. 1991. *Cyphocharax spilatus* (Characiformes, Curimatidae) en el río Paraná y afluentes del Río de la Plata. *Neotropica*, 37: 158-159.
- Azpelicueta, MM y AE Almirón. 1999. A sturgeon (Acipenseridae) in temperate waters of the South Hemisphere, Río de la Plata, Argentina. *Biogeographica*, 75 (3): 129-130
- Azpelicueta, MM y AE Almirón. 2001. A new species of *Bryconamericus* (Characiformes, Characidae) from the Paraná basin in Misiones, Argentina. *Rev. Suisse de Zoologie* 108 (2): 275-281
- Azpelicueta, MM, A Almirón, A López Cazorla y J Casciotta. 1996. Geographical distribution of *Galaxias maculatus* (Jenyns) (Pisces: Osmeriformes: Galaxiidae) in Patagonia. *Biogeographica* 1996, 72 (4): 157-160
- Azpelicueta, MM, AE Almirón y JR Casciotta. 2002. *Astyanax paris*, a new species from the río Uruguay basin of Argentina (Characiformes, Characidae). *Copeia*, 4: 1052-1056
- Azpelicueta, MM y L Braga. 1980. Una nueva cita y ampliación de la distribución de dos especies para la ictiofauna argentina. *Neotrópica* 26 (76): 163-169
- Azpelicueta, MM y L Braga. 1985. Registro de *Hyphessobrycon elachys* Weitzman, 1985. *Neotropica* 31 (86): 142
- Azpelicueta, MM y L Braga. 1988. A new species of *Curimata* (Characiformes, curimatidae) from Paraná System, in Resistencia, Argentine. *Stud. Neotrop. Fauna Envir.*, 23 (3): 117-122
- Azpelicueta, MM y L Braga. 1991. Los Curimátidos en Argentina. *Fauna de Agua Dulce de la República Argentina* 40 (1): 1-53
- Azpelicueta, MM, L Braga, JO García, E Permingeat y BH Roa. 1985. Adiciones a la ictiofauna argentina en la provincia de Misiones. *Historia Natural*, 5 (20): 161-164
- Azpelicueta, M, J Casciotta y AE Almirón. 2002. Two new species of the genus *Astyanax* (Characiformes, Characidae) from the Paraná river basin in Argentina. *Rev. Suisse Zool.* 109 (2): 243-259
- Azpelicueta, M, JR Casciotta y AE Almirón. 2003b. *Bryconamericus pyahu* (Characiformes, Characidae), a new species from the río Iguazú basin, in Argentina. *Revue Suisse de Zoologie*, 110 (3): 581-589
- Azpelicueta, M, JR Casciotta, AE Almirón y S Körber. 2004. A new species of Otothyriini (Siluriformes: Loricariidae: Hypoptopomatinae) from the Río Uruguay basin, Argentina. *Verhandlungen der Gesellschaft für Ichthyologie*, 4 : 81-90
- Azpelicueta, MM, DE Figueroa, R Herrera y AE Gosztanyi. 2001. The macrophthalmia stage of *Geotria australis* Gray, 1851 (Petromyzontiformes, Geotriidae) in Argentina. *Neotrópica* 47: 81-84
- Azpelicueta, MM y JO García. 1994. Dos nuevos registros de Siluriformes en el río Paraná (Osteichthyes, Siluriformes). *Rev. Asoc. Cienc. Nat. Lit.* 24 y 25: 27-33
- Azpelicueta, MM y JO García. 2000. A new species of *Astyanax* (Characiformes, Characidae) from Uruguay basin in Argentina, with remarks on hook presence in Characidae. *Rev Suisse Zool* 107 (2): 245-257
- Azpelicueta, MM y AE Gosztanyi. 1998. Redescipción of *Diplomystes mesembrinus* (Siluriformes,

- Diplomystidae). *Revue suisse Zoology* 105 (4): 901-910
- Azpelicueta, M, JM Mirande, AE Almirón y JR Casciotta. 2003a. A new species of *Astyanax* (Characiformes, Characidae) from Paraná river basin in Argentina. *Revista del Museo de La Plata, Zoología*, 15 (166): 1-12
- Azpelicueta, MM y AA Yanoksy. 1992. A check-list of fishes from El Bagual Ecological Reserve, Argentina. *Ichthyol. Explor. Freshwater* 3 (1): 73-76
- Baigún, C, G López, A Dománico, R Ferriz, S Sverlij y R Delfino Schenke. 2002. Presencia de *Corydoras paleatus* (Jrnyns, 1842), una nueva especie brasilica en el norte de la Patagonia (río Limay) y consideraciones ecológicas relacionadas con su distribución. *Ecología Austral* 12: 41-48
- Baigún, C y R Quirós. 1985. Introducción de peces exóticos en la República Argentina. Serie Inf Téc. INIDEP Aguas Continent. 3: 1-90
- Baldo, JL, JG Haro, MA Bistoni y G Marino. 1994. Primer relevamiento de la ictiofauna de los esteros de Santa Lucía en el proyectado Parque Nacional Mburucuyá (Corrientes, Argentina). *Rev. de Ictiología*, 2/3 (1/2): 9-12
- Barla, MJ y R. Iriart. 1987. La presencia de la carpa *Cyprinus carpio* L. (Osteichthyes Cypriniformes) en la laguna Chascomús y su significado. *Limnobiología*, 2 (9): 685-686
- Barrio, A. 1943. Observaciones sobre *Lepidosiren paradoxa* y fijación de material argentino. *Rev Arg de Zoogeografía*, 3(1-2):9-20 + II lám.
- Barros, SE, G Monasterio de Gonzo y M Mosqueira. 2001. Ecología trófica de peces en un río mesoeutrófico en el noroeste de Argentina. *Boletín de la Sociedad de Biología de Concepción, Chile* 72: 7-23
- Barros, SE, SG Mosa, HA Regidor y SS Sühling. 2001. Relaciones longitud-peso en peces del embalse Cabra Corral, Salta, Argentina. *Boletín de la Sociedad de Biología de Concepción, Chile* 72: 25-30
- Barzanti, JM y NO Oldani. 1976. *Lamontichthys filamentosa*, una nueva cita para la fauna de peces de la R. Argentina. *Physis*, B 35 (91): 131-137
- Bello, MT. 2002. Los peces autóctonos de la Patagonia argentina. Distribución natural. Cuadernos Universitarios. Universidad Nacional del Comahue. Centro Regional Bariloche. N° 23: 54 pp.
- Bello, MT y CA Ubeda. 1998. Estado de conservación de los peces de agua dulce de la Patagonia Argentina. Aplicación de una metodología objetiva. *Gayana, Zool.*, 62 (1): 45-60
- Bemvenuti, MA. 2002. Diferenciação morfológica das espécies de peixe-rei, *Odontesthes Everman* y *Kebedall* (Osteichthyes, Atherinopsidae) no extremo sul do Brasil: morfometria multivariada. *Rev. Bras. Zool.* 19 (1): 251-287
- Bertoletti, JJ, CAS Lucena, ZMS Lucena, LR Malabarba y RE Reis. 1990. Estrutura e composicao da fauna de peixes na área de influência da futura usina hidroelétrica de Garabi, Río Grande do Sul, Brasil. *Comun. Mus. Cienc. PUCRS, ser zool*, 3 (2): 33-97
- Bertoletti, J, J Pezzi da Silvia y E Pereira. 1995. A new species of the catfish genus *Trachelyopterus* (Siluriformes Auchenipteridae) from southern Brazil. *Rev. Fr. Aquariol.* 22: 3-4
- Bertoni, AW. 1939. Catálogos sistemáticos de los Vertebrados del Paraguay. *Rev. Soc. Cient. Paraguay*, 4 (4): 1-60.
- Bistoni, MA, JH Haro y M Gutiérrez. 1986. Una nueva localidad para el bagre anguila *Heptapterus mustelinus* (Val.) Günther (Osteichthyes, Pimelodidae) en la provincia de Córdoba, Argentina. *Rev Asoc Cs Nat Litoral*, 17 (2): 203-205
- Bistoni, MA, JH Haro y M Gutiérrez. 1992. Ictiofauna del río Dulce en la provincia de Córdoba (Argentina) (Pisces, Osteichthyes). *Iheringia, Ser Zool*, (72): 105-111
- Bistoni, MA, JH Haro y M Gutiérrez. 1996. Ictiofauna del río Quinto (Popopis) en la provincia de Córdoba (Argentina). *Rev. Asoc. Cienc. Nat. Lit.* 27 (1): 43-48
- Bistoni, MA y AC Hued. 2002. Patterns of fish species richness in rivers of the central region of Argentina. *Braz. J. Biol.* 62 (4B): 753-764
- Bockmann, FA y MCC de Pinna. 2004. *Heptapterus collettii* Steindachner, 1881: A member of the asian bagrid genus *Olyra* erroneously assigned to the neotropical fauna (Siluriformes: Ostariophysi). *Copeia*, 2004 (3): 665-675
- Boltovskoy, D y D Cataldo. 1999. Populations dynamics of *Limnoperna fortunei*, an invasive fouling mollusc, in the lower Paraná river (Argentina). *Biofouling* 14 (3): 255-263

- Bonetto, AA, E Cordiviola de Yuan y C Pignalberi. 1970. Nuevos datos sobre poblaciones de peces en ambientes lénticos permanentes del Paraná Medio. *Physis*, 30 (80): 141-154
- Bonetto, AA, E Cordiviola de Yuan, C Pignalberi y O Oliveros. 1970. Nuevos aportes al conocimiento de las poblaciones icticas en cuencas temporarias del valle de inund. *Acta Zool. Lilloana*, 27:135-153
- Bonetto, AA, C Pignalberi, EC de Yuan y O Oliveros. 1971. Informaciones complementarias sobre migraciones de peces en la cuenca del Plata. *Physis* 30 (81): 509-520
- Bonetto, AA, D Roldán y ME Oliver. 1978. Estudios limnológicos de la cuenca del Riachuelo (Corrientes, Argentina). I. Poblaciones de peces en ambientes leníticos y lóticos. *Ecosur*, 5 (9): 1-15
- Bonetto, AA, D Roldán y MC Verón. 1981. Algunos aspectos estructurales y ecológicos de la ictiofauna del sistema de Iberá (Corrientes, Argentina). *Ecosur* 8 (15): 79-89
- Bonetto, AA, MC Verón y D Roldán. 1981. Nuevos aportes al conocimiento de las migraciones de peces en el río Paraná. *Ecosur* 8 (16): 29-40
- Bonetto, AA, EC de Yuan, C Pignalberi y O Oliveros. 1969. Ciclos hidrológicos del río Paraná y las poblaciones de peces contenidas en las cuencas temporarias de su valle de inundación. *Physis*, 29 (78): 213-223
- Boulenger, GA. 1896. On a collection of fishes from the río Paraguay. *Trans. Zool. Soc. London*. 14: 25-39, 6 t.
- Braga, L. 1988. Presencia de *Corydoras ellisae* Gosline (Pises, Callichthyidae) en Argentina. *Neotropica* 34 (92): 138
- Braga, L. 1993. Los Anostomidae (Pisces, Characiformes) de Argentina. *Fauna de Agua Dulce de la República Argentina*, 40 (3): 1-61
- Braga, L. 1994. Las especies del género *Metynnis* en Argentina. *Rev. de Ictiología*, 2/3 (1/2): 27-34
- Braga, L. 1998. Registro de *Engraulisoma taeniatum* Castro, en el Paraná Medio, Argentina (Osteichthyes, Characidae). *Physis*, B 56 (130-131): 29-30
- Braga, L. 1998. Una nueva especie de *Bryconamericus* (Ostariophysi, Characidae) del río Uruguay-i, Argentina. *Rev. Mus. Arg. Cs. Nat. B Rivadavia Hidrobiol* 8 (3): 21-29
- Braga, L. 1999. Primeros registros para Argentina de tres especies de la familia Rivulidae (Teleostei, Cyprinodontiformes). *Physis* (B) 57 (132-133): 11-15
- Braga, L. 2000. Primer registro para Argentina de *Characidium tenue* y *C. pterostictum* (Characiformes, Crenuchidae). *Physis* B 58 (134-135): 49-50
- Braga, L y MM Azpelicueta. 1985. Estudio sobre *Parauchenipterus galeatus* (Linne, 1766) y *Parauchenipterus striatulus* (Steindachner, 1876) (Siluriformes, Auchenipteridae). *Neotrópica*, 31 (85): 1-13
- Braga, L y MM Azpelicueta. 1986. Adiciones a la ictiofauna argentina en la provincia de Misiones. *Historia Natural* 6 (10): 85-89
- Braga, L y MM Azpelicueta. 1987. *Curimata biornata*, a new curimatid fish (Characiformes, Curimatidae) from Argentine and southeastern Brazil. *Rev. Suisse de Zoologie* 94 (2): 465-473.
- Burgess, W. E. 1989. An atlas of freshwater and marine catfishes: a preliminary survey of the Siluriformes. T. F. H. Publications, Neptune City, New Jersey. USA
- Butí, C. 1995. Ictiofauna del Embalse C. Gelsi (El Cadillal) y sus tributarios, provincia de Tucumán, República Argentina. *Acta Zool. Lilloana*, 43 (1): 207-213
- Butí, C. 1998. El arroyo India Muerta y su ictiofauna (Tucumán, Argentina). *Acta Zool Lilloana* 44 (2): 309-312
- Butí, C. 1999. Peces. En: Biodiversidad de Agua Rica (Catamarca, Argentina), EO Lavilla y J González, Eds. BHP Copper - Fundación Miguel Lillo, pp 147-163
- Butí, C y AM Miquelarena. 1995. Ictiofauna del río Salí superior, departamento Trancas, tucumán, República Argentina. *Acta Zool. Lilloana*, 43 (1): 21-44
- Butí, C y F Cancino. 1999. Ictiofauna del embalse Río Hondo (Tucumán-Santiago del Estero), cuenca del río Salí-Dulce, Argentina. *Acta Zoológica Lilloana* 45 (1): 67-77
- Calviño, P. 2003. Redescubriendo *Austrolebias robustus* (Günther, 1883). *Boletín del Killi Club Argentino - Edición Especial* 1; 15 pp.
- Candia, C. 1991. Sobre la distribución de la carpa (*Cyprinus carpio*) en el Río de la Plata y en cuerpos de

agua de la provincia de Buenos Aires. Biol. Acuát. 15 (2): 166-167

- Casciotta, JR. 1987. *Crenicichla celidochilus* sp. nov. from Uruguay and a multivariate analysis of the lacustris group (Perciformes, Cichlidae). Copeia 4: 883-891
- Casciotta, JR. 1998. *Chaetobranchiopis australis* (Perciformes, Cichlidae), un nuevo representante de la ictiofauna de agua dulce de la Argentina. Neotropica 44 (111-112): 40
- Casciotta, JR. 1998. Cichlid-fishes from La Plata basin in Argentina: *Laetacara dorsigera* (Heckel), *Bujurquina vittata* (Heckel), and "*Cichlasoma*" *facetum* (Jenyns) (Perciformes: Labroidei). Neotrópica 44 (111-112): 23-39
- Casciotta, JR y AE Almirón. 1996. *Scleronema minutum* (Boulenger) y *Ochmacanthus batrachostoma* (M. Ribeiro) (Siluriformes, Trichomycteridae) dos citas nuevas para la cuenca del Plata en Argentina. Neotrópica 42 (107-108): 51-54
- Casciotta, JR y AE Almirón. 2000. Los peces de la laguna Iberá, reserva provincial de Iberá, Corrientes, República Argentina. Res. IX Congr. Iberoamer. De Biodiv, y Zool. Vertebrados, Bs As, p 22-23
- Casciotta, JR y AE Almirón. 2004. *Astyanax chico* sp. n. - a new species from the río San Francisco basin, northwest of Argentina (Teleostei: Characiformes: Characidae). Zoologische Abhandlungen des Staatlichen Museums für Tierkunde, 54: 11-17
- Casciotta, JR, AE Almirón y M Azpelicueta. 2003c. A new species of *Astyanax* from río Uruguay basin, Argentina (Characiformes: Characidae). Ichthyological Explorations of Freshwaters, 14 (4): 329-334
- Casciotta, JR, AE Almirón y M Azpelicueta. 2004. *Bryconamericus ikaa*, a new species from tributaries of the río Iguazú in Argentina. Ichthyological Exporations of Freshwaters, 15 (1): 61-66
- Casciotta, JR, A Almirón, J Bechara y A González. 2002. The southernmost record of *Engraulisoma taeniatum* (Characiformes: Characidae) in freshwater of Argentina. Biogeographica 78 (2): 77-80
- Casciotta, JR, AE Almirón y J Bechara. 2003a. Los peces de la laguna Iberá. Ed. Al Margen, Col. Universitaria, La Plata, 203 pag.
- Casciotta, JR, AE Almirón, JA Bechara, JP Roux y F Ruiz Diaz. 2003b. *Astyanax pynandi* sp. n. (Characiformes, Characidae) from the Esteros del Iberá wetland, Argentina. Revue Suisse de Zoologie, 110 (4): 807-816
- Casciotta, JR, AE Almirón, A Cione y M Azpelicueta. 1999. Brazilian freshwater fish assemblages from southern Pampean area, Argentina. Biogeographica 75 (2): 67-78
- Casciotta, JR, AE Almirón, S Sanchez y JA Bechara. 2001. *Phenacogaster tegatus* (Eigenmann, 1911), un nuevo integrante de la ictiofauna continental Argentina. Revista de Ictiología, 9 (1/2): 1-3
- Casciotta, JR, M Azpelicueta y AE Almirón. 2002. *Bryconamericus uporas* sp. nov. (Characiformes, Characidae) a new species from the río Uruguay basin, in Argentina. Rev Suisse Zool 109 (1): 155-165
- Casciotta, JR, AE Almirón y M Azpelicueta. 2005. *Astyanax pampa* (Characiformes, Characidae), a new species from the southernmost boundary of the Brazilian subregion, Argentina. Revue Suisse de Zoologie 112 (2): 401-408
- Casciotta, JR, SE Gómez y N Toresani. 2000. *Gymnogeophagus che*, una nueva especie de la familia Cichlidae de la cuenca del río Paraná (Perciformes, Labroidei). Rev. Mus. Arg. C. Nat. "B. Rivadavia" n. s. 2 (1): 53-59
- Casciotta, JR, HL López, RC Menni y AM Miquelarena. 1989. The first fish fauna from the Salado River (Central Argentina, South America) with additions to the Dulce river and limnological comments. Arch. Hydrobiol., 115 (4): 603-612
- Casciotta, JR, AM Miquelarena y L Protogino. 1992. A new species of *Odontostilbe* from the Uruguay basin, with comments on the diagnostic characters. Univ. Kansas Mus Nat Hist Occas. Pap. 149: 1-16
- Castello, HP. 1969. *Pimelodella griffini* (Pisces, Pimelodidae) nueva cita para la fauna argentina. Consideraciones acerca de la alimentación, del sistema reproductor y de una papila urogenital en tres especies del género *Pimelodella*. Physis, 28 (77): 407-415
- Castello, HP. 1971. *Pseudopimelodus raninus* (Valenciennes, 1840) (Pisces, Pimelodidae) una nueva cita para la fauna de peces de la República Argentina. Physis 30 (80): 543-545
- Castello, HP, HD Ehrlich, IR Wais y A Puig. 1978. Adiciones a la fauna de los peces de los ríos Paraná Medio y Bermejo. Rev. Mus. Arg. Cs. Nat. B Rivadavia Zool, 12 (9): 119-135
- Castello, HP y DR Yagolkowski. 1969. *Potamotrygon castexi* n. sp., una nueva especie de raya de agua dulce

del río Paraná. Acta Scientifica ILAFIR 6: 1-21

- Castex, MN. 1964. Estado actual de los estudios sobre la raya fluvial neotropical. Publ del Cincuentenario. Rev. Mus. Prov. Cs. Nat Santa Fe "F. Ameghino", 9-49
- Castex, MN. 1965. Notas acerca del *Potamotrygon hystrix* y del *Potamotrygon falkneri* en la cuenca del Plata. Com Mus Arg C Nat "B. Rivadavia", Hidrobiol, 1 (5): 41-46
- Castex, M. N. y D. R. Yagolkowsky. 1970. Notas sobre dos especies de raya de agua dulce (*Chondrichthyes*, *Potamotrygonidae*). Acta Scient. ILAFIR 9: 1-26
- Castro, RMC y RP Vari. 2003. Prochilodontidae (Fannel mouth characiforms). p. 65-70. . In: RE Reis, SO Kullander and CJ Ferraris, Jr. (eds.) Checklist of the Freshwater Fishes of South and Central America. Porto Alegre: EDIPUCRS, Brasil
- Cataldo, DH y CA Guerrero. 1989. Crecimiento del pejerrey patagónico en cuatro ambientes lénticos de la Patagonia argentina. Res XIV Reu Arg Ecol. S S de Jujuy: 90
- Cazzaniga, NJ. 1978. Presencia de *Cheirodon interruptus* en el valle bonaerense del río Colorado (*Pisces*, *Tetragonopteridae*). Neotropica 24 (72): 138-140
- Cazzaniga, NJ. 1981. Caracterización química y faunística de canales de drenaje del valle inferior del río Colorado (partido de Villarino y Patagones). Ecosur, Argentina 8 (15): 25-46
- Cazzaniga, NJ y C Sitjar. 1986. Camarones y peces del Arroyo Napostá Grande (prov. de Buenos Aires, Argentina). Spheniscus 2: 23-28
- Cione, AL y MJ Barla. 1997. A new locality for the synbranchid eel *Synbranchus marmoratus* (Teleostei: *Percomorpha*) in southern Buenos Aires province, Argentina. Neotrópica 43 (109-110): 113-115
- Colautti, D, M Remes Lenicov, N Gómez y C Claps. 1998. Mortandad de peces en el arroyo San miguel (Partido de Pila, Provincia de Buenos Aires). Gayana Zool., 62 (2): 191-197
- Cordiviola de Yuan, E, N Oldani, O. Oliveros y C Pignalberi de Hassan. 1984. Aspectos limnológicos de ambientes próximos a la ciudad de Santa Fe (Paraná Medio): Poblaciones de peces ligadas a la vegetación. Neotrópica, 30 (84): 127-139
- Cordiviola de Yuan, E. y O. Oliveros. 1979. Campaña "Keratella I" a lo largo del río Paraná Medio. I. Peces de ambientes leníticos. Acta Zool. Lilloana, 35 (2): 629-642
- Cordiviola de Yuan, E y C Pignalberi de Hassan. 1985. Fish populations in the Paraná River: Lentic environments of Diamante and San Pedro. Hydrobiologia 127: 213-218
- Costa, WJEM. 1998. Phylogeny and classification of Rivulidae revisited: origin and evolution of annualism and miniaturization in Rivulid fishes (*Cyprinodontiformes*, *Aplocheiloidei*). J. Comp. Biol. 3 (1): 33-92
- Costa, WJEM. 2003. *Moema heterostigma*, a new annual fish (*Cyprinodontiformes*: *Rivulidae*) from the Brazilian Pantanal, Rio Paraguay basin. Ichthyological Explorations of Freshwaters, 14 (4): 289-294
- Cousseau, MB, JM Diaz de Astarloa y DE Figueroa. 2001. La ictiofauna de la laguna Mar Chiquita. Pp 187-207. En: Reserva de Biosfera Mar Chiquita: Características físicas, biológicas y ecológicas, O. Iribarne (ed.), Editorial Martin, Mar del Plata, Argentina, 320 pp.
- Cussac, V, PM Cervellini y MA Battini. 1992. Intralacustrine movements of *Galaxias maculatus* and *Odontesthes microlepidotus* during their early life history. Env Biol. Fish35: 141-148
- Cussac, V, S Ortubay, G Iglesias, D Milano, ME Lattuca, JP Barriga, M Battini y M Gross. 2004. The distribution of South American galaxiid fishes: the role of biological traits and post-glacial history. J. Biogeog. 31: 103-121
- Chebez, JC. 1994. Los que se van. Especies argentinas en peligro. Editorial Albatros, Buenos Aires, 604 pag.
- Christie, MI. 1984. Inventario de la fauna de vertebrados del Parque Nacional Nahuel Huapí. Rev. Mus. Arg. C. Nat. "B. Rivadavia", Zool. 13 (6): 523-534
- Daciuk, J. 1978. Evaluación preliminar de la fauna de vertebrados de la isla Victoria (Parque Nacional Nahuel Huapí, Prov. de Neuquén y Río Negro, Argentina). An. Parques Nac., 14: 87-95
- De Buen, F. 1953. Los pejerreyes (familia *Atherinidae*) en la fauna uruguaya con descripción de nuevas especies. Bol. Inst. Ocean., Sao Paulo 4 (1y2): 3-80.
- Del Barco, D. 1982. Peces de la provincia de Santa Fe. Algunos peces poco conocidos de nuestra provincia. 1. *Lepidosirena*, pez pulmonado (*Lepidosirena paradoxa* Fitzinger, 1837). CYTA, 28: 38-40
- Del Barco, D, F Giri, F Vittar, M Campana y E Cordiviola de Yuan. 2000. Ictiofauna del Parque Nacional

Iguazú, aguas abajo de las cataratas. Res. VII Jornadas Cs Nat Litoral: 67

- Del Valle, AE y P Núñez. 1990. Los peces de la provincia de Neuquén. Informe Técnico N° 1, CEAN - JICA, 86 pag.
- Delfino, R, F Amestoy, S Sverlij, M Spinetti, A Espinach Ros, R Foti, G Chediak y M Bellagamba. 1997. Conservación de la Fauna Ictica en el Embalse de Salto Grande. 2. Estructura de las comunidades de peces. Public. Comisión Administradora del Río Uruguay y Comisión Técnica Mixta de Salto Grande: 4-15, julio 1997
- Demonte, LD. 1998. Estudio anatómico del tracto digestivo de tres especies de peces de la familia Characidae. *Natura Neotropicalis*, 29 (1): 33-50
- Devincenzi, GJ y GW Teague. 1942. Ictiofauna del río Uruguay medio. *An. Mus. Hist. Nat. Montevideo*. (2° ser.) 5 (4): 1-104
- Dillon, CE y JG Haro. 2002. La alimentación del bagrecito serrano *Trichomycterus corduvene* (Pisces, Trichomycteridae) en el río Anizacate (Córdoba, Argentina). *Natura Neotropicalis* 33 (1y2): 31-38
- Di Persia, DH, JC Poledri, G Martínez, AM Guidotti, AM Giacometti y L Fontana. 1991. Estudios biológicos en ambientes acuáticos de la patagonia argentina. 6. Biota del Río Senguerr, Prov de Chubut. *Biol. Acuát.* 15 (1): 60-61
- Eigenmann, CA. 1911. New Characins in the collections of the Carnegie Museum. *Ann. Carnegie Mus.* 8 (1): 164-181, 2 f., 6 t.
- Eigenmann, CA y CH Kennedy. 1903. On a collection of fishes from Paraguay, with a synopsis of the American genera of Cichlidae. *Proc. Acad. Nat. Sci. Phila.* 55 (2): 497-537.
- Escalante, AH. 1982. Contribución al conocimiento de las relaciones tróficas de peces de agua dulce del área platense. I. *Astyanax eigenmanniorum* (Osteichthyes, Tetragonopteridae). *Limnobiós* 2 (5): 311-322
- Escalante, AH. 1983. Contribución al conocimiento de las relaciones tróficas de peces de agua dulce del área platense. II. Otros Tetragonopteridae. *Limnobiós* 2 (6): 379-402
- Escalante, AH. 1983. Contribución al conocimiento de las relaciones tróficas de peces de agua dulce del área platense. III. Otras especies. *Limnobiós* 2 (7): 453-463
- Escalante, AH. 1984. Contribución al conocimiento de las relaciones tróficas de peces de agua dulce del área platense. IV. Dos especies de Cichlidae y miscelánea. *Limnobiós*, 2 (8): 562-578
- Espinach Ros, A, F Amestoy, R Delfino, S Sverlij, R Foti, M Spinetti y G Chediak. 1997. Conservación de la Fauna Ictica en el Embalse de Salto Grande. 1. Monitoreo del funcionamiento del sistema de transferencia de peces. Public. Comisión Administradora del Río Uruguay y Comisión Técnica Mixta de Salto Grande: 15-26, julio 1997
- Espinós, A, M Sakai, R Roa y JL Mendoza. 1993. Comportamiento migratorio de la trucha arco iris adulta en el lago Huechulafquen (campana de marcación 1990 - 91). Informe Técnico N° 12, CEAN - JICA, 42 pag.
- Fernández Santos, JO, IR Wais, A Puig y R Larrea. 1982. Observaciones sobre la ictiofauna del parque nacional El Palmar. *Anales de Parques Nacionales*, XV: 77-104
- Fernández, LA. 1990. Nuevos registros de *Trichomycterus Valenciennes* e *Ituglanis Costa* y *Bockmann* (Teleostei, Siluriformes) en Argentina, Paraguay y Bolivia. *Neotropica* 47: 103-105
- Fernández, LA. 1994. Clave para la identificación de los peces de la provincia de Tucumán. *Fundación Miguel Lillo, Miscelánea* 97
- Fernández, LA. 1996. Nuevas localidades para *Trichomycterus roigi* (pisces: Siluriformes: Trichomycteridae) en las provincias de Salta y Jujuy. *Neotropica* 42 (107-108): 121-122
- Fernández, LA. 2000a. Redescription of the teleost *Trichomycterus barbouri* (Eigenmann 1911), occurrence in Argentina and comparison with related species (Ostariophysi: Siluriformes: Trichomycteridae). *Stud. Neotrop. Fauna Env.*, 35: 27-33
- Fernández, LA. 2000b. A new species of *Trichomycterus* from northwestern Argentina (Ostariophysi: Trichomycteridae). *Ichthyol. Explor. Freshwaters* 11 (4): 349-354
- Fernández, LA y AE Aquino. 1993. Nuevas localidades para peces de la cuenca del río Salí (Tucumán). *Acta Zool. Lilloana*, 42 (2): 305-307
- Fernández, LA y C Butí. 1996. Nuevas localidades para peces de agua dulce de la Rep. Argentina. *Acta Zoológica Lilloana* 43 (2): 251-272

- Fernández, L y MCC de Pinna. 2005. Phreatic Catfish of the Genus *Silviniichthys* from Southern South America (Teleostei, Siluriformes, Trichomycteridae). *Copeia*, 2005 (1):100-108
- Fernández, L y SA Schaefer. 2003. *Trichomycterus yuska*, a new species from high elevations of Argentina (Siluriformes: Trichomycteridae). *Ichthyological Explorations of Freshwaters* 14 (4): 353-360
- Fernández, LA y RP Vari. 2000. New species of *Trichomycterus* (Teleostei: Siluriformes: Trichomycteridae) lacking a pelvic fin and girdle from the Andes of Argentina. *Copeia*, 2000, 4: 990-996
- Fernández, LA y RP Vari. 2002. New species of *Trichomycterus* from the Andes of Argentina with a redescription of *Trichomycterus alterus* (Siluriformes: Trichomycteridae). *Copeia* 3: 739-747
- Fernández, L y RP Vari. 2004. New Species of *Trichomycterus* from Midelevation Localities of Northwestern Argentina (Siluriformes: Trichomycteridae). *Copeia*, 2004 (4): 876-882
- Ferraris, CJ, Jr. 2003. Auchenipteridae (Driftwood catfishes). In R. E. Reis, S. O. Kullander and C. J. Ferraris, Jr. (eds.) Checklist of the Freshwater Fishes of South and Central America. Porto Alegre: EDIPUCRS, Brasil.
- Ferriz, RA. 1993/1994. Algunos aspectos de la dieta de cuatro especies ícticas del río Limay (Argentina). *Revista de Ictiología* 2/3 (1/2): 1-7
- Ferriz, RA. 1995/1996. Aporte al conocimiento de la ictiofauna de la provincia de San Luis (Argentina). *Bloikos* 9-10 (1-2): 32-34
- Ferriz, RA y SE Gómez. 2002. Primer registro de *Amaralia hypsiura* (Pisces: Aspredinidae) para la baja cuenca del Río Paraguay, y aportes a su morfometría. *Hist. Nat.*, Buenos Aires, Argentina, 8 (Segunda Serie), 1(1): 1-3
- Flores, SA y L Hirt de Kunkel. 1993. Ciclo reproductivo de *Pachyurus bonariensis* (Steindachner, 1879) y *Plagioscion ternetzi* (Boulenger, 1891) Perciformes, Sciaenidae. Escala de maduración de óvulos. Resúm. XIV Reunión Arg de Ecología, Pto. Madryn: 165
- Fowler, HW. 1940. Zoological results of the second Bolivian Expedition for the Academy of Natural Sciences of Philadelphia, 1936-1937. Part. I. The Fishes. *Proc. Acad. Nat. Sci. Phila.* 92: 43-103, f. 1-52.
- Freyre, LA. 1993a. Relevamiento pesquero de la laguna Blanca Grande (Olavarría, Bs As). *Aquatec, Bol. Téc.*, 1: 1-9
- Freyre, LA. 1993b. Relevamiento pesquero del lago municipal de Colón (Colón, Buenos Aires). *Aquatec, Bol. Téc.*, 2: 1-9
- Froese, R y D Pauly (Editors). 2004. FishBase. World Wide Web electronic publication. URL: www.fishbase.org, versión 06/2004
- Gallardo, A. 1970. Estudio ecológico sobre anfibios y reptiles del sudoeste de la provincia de Buenos Aires, Argentina. *Rev. Mus. Arg. Cs. Nat. B Rivadavia Zool* 10: 27-63
- García, JO. 1992. Lista de peces de la cuenca del alto Paraná misionero. Programa de Estudios Ecológicos Regionales, Univ. Nac. Misiones. Serie Inf. Técn., 1 (1): 1-15
- García, ML y AE Almirón. 1991. Presencia de *Pimelodella laticeps* (Pisces, Pimelodidae) en un ambiente de salinidad variable. *Neotropica* 37 (97): 66
- García Romero, N, M Azpelicueta, A Almirón y J Casciotta. 1998. *Hypophthalmichthys molitrix* (Cypriniformes: Cyprinidae) other exotic cyprinid in the río de la Plata. *Biogeographica* 1998, 74 (4): 189-191
- Géry, J, V Manhart y C Dlouhy. 1987. Poissons Characoides non Characidae du Paraguay. *Revue Suisse Zool.*, 94 (2): 357-464
- Gery, J, A Zarkse y HJ Paepke. 2001. Supplementary descriptions of two overlooked fish taxa, *Leporinus macrolepidotus* Peters, 1868, and *Nanognathus borellii* Boulenger, 1895 actually members of the genus *Characidium* Reinhardt, 1866 (Teleostei: Characiformes: Characidiidae). *Zoologische Abhandlungen des Staatlichen Museums für Tierkunde*, 51 (3): 23-32
- Giacosa, BR y JR Liotta. 1997. Nuevo hallazgo de *Lepidosiren paradoxa* Fitzinger, 1837 (Sarcopterygii: Lepidosirenidae) en el Delta del río Paraná (San Nicolás, Buenos Aires). *Natura Neotropicalis* 28 (2): 147-147
- Gilbert, V O. Del Ponti y S Tiranti. 1996. Nuevos registros de peces para el embalse Casa de Piedro, La Pampa. Argentina. VI Jornadas Pampeanas de Ciencias Naturales, Tomo I: 64-66
- Gómez, SE. 1990. Some thermal ecophysiological observations on the catfish *Hatcheria macraei* (Girard, 1858) (Pisces, Trichomycteridae). *Biota, Chile* 6: 89-95

- Gómez, SE, C Bentos y JL Ramirez. 2004b. Humans attacked by piranhas (Pisces: Serrasalminidae) in Buenos Aires Province, Argentina. *Aqua, J. of Ichthyology and Aquatic Biology*, 9 (1): 25-28
- Gómez, SE, H Cassará y S Bordone. 1993/1994. Producción y comercialización de los peces ornamentales en la República Argentina. *Revista de Ictiología* 2/3 (1/2): 13-20
- Gómez, SE y JC Chébez. 1996. Peces de la provincia de Misiones. Fauna Misionera. Catálogo sistemático y zoogeográfico de la prov. de Misiones, Arg. : 38-70
- Gómez, SE y DE Somay. 1985a. La ictiofauna del Parque Nacional Iguazú (Argentina). I Sobre *Steindachneridion inscripta* y *Glanidium riberoi* (Pisces: Siluriformes). *Historia Natural*, 5 (23): 181-192
- Gómez, SE y DE Somay. 1985b. La ictiofauna del Parque Nacional Iguazú y del arroyo Urugua-í (Misiones, Argentina). Resúm. XII Reunión Arg. Ecol., Pto Iguazú, Misiones, p. B-23
- Gómez, SE y DE Somay. 1989. La ictiofauna del parque nacional Iguazú (Argentina). II *Pariolius hollandi* e *Hypostomus albopunctatus*, primeras citas para Argentina (Pisces Siluriformes). *Limnobiós*, 2 (10): 725-728
- Gómez, SE, PS Trenti y RC Menni. 2004a. New fish populations as evidence of climate change in former dry areas of the Pampa region (Southern South America). *Physis*, B 59 (136-137): 43-44
- Gonzo, GM de. 2003. Peces de los Ríos Bermejo, Jureamento y Cuencas Endorreicas de la Provincia de Salta. *Mus. Cs. Nat. y Consejo de Investig.*, Univ. Nacional de Salta, 243 pp
- Gonzo, GM de, V Martínez, RV Vera y D Santos. 1998. Utilización de recursos y estructura en gremios de comunidades de peces en ríos de bajo orden. *Boletín de la Sociedad de Biología de Concepción*, Chile 69: 131-140
- Gosztonyi, AE. 1988. Peces del río Chubut inferior, Argentina. *Physis* B 46 (110): 41-50
- Grosman, F. 1991. Presencia de salmón rey, *Onkorhynchus tshawytscha* Walbaum en las cuencas de los ríos Grande y Corcovado, pcia de Chubut. Propuestas de pautas de manejo del recurso. *Biol. Acuát.* 15 (2): 200-201
- Grosman, F, E Antivero, P Sanzano y D Agüería. 1997. Ictiología de un ambiente pampásico afectado por una mortandad de peces. URL: <http://www.unlp.edu.ar/archivos/ictio2.htm>
- Grosman, F y J González Castelain. 1995. Aplicación de análisis multivariado para la diferenciación de nichos tróficos de peces de un ambiente lenítico del centro de la provincia de Buenos Aires. V Jornadas Pampeanas de Ciencias Naturales (T. 1): 75-82
- Grosman, F y G Rudzik. 1990. Análisis de la dieta del pejerrey patagónico *Patagonina hatcheri* Eigenmann 1909, *Atherinidae*, en la laguna Terraplén, Chubut, Argentina. *Biota*, Chile 6: 71-88
- Guedotti, MJ y SH Weitzman. 1996. A new species of *Jenynsia* (Cyprinodontiformes: Anablepidae) from Brazil with comments on the composition and taxonomy of the genus. *Univ. Kansas Mus Nat Hist Occ Pap* n. 179: 1-25
- Guillén, RC y BH Roa. 1979. Algunos aspectos de la biología del dientudo (*Oligosarcus jenynsi*) en la represa Saltito I, Dos de Mayo, Prov de misiones. *Cátedra de Ecología, Inst Sup. Prof.*, UNaM, 14 p
- Haene, E, A Montañez, A Carrizo, G Bodrati, J Bono, G Krauss, E Merida, C Nardini, R Rodríguez, J Jones y A Pérez. 2001. Primer inventario de los animales vertebrados del Parque Nacional San Guillermo (provincia de San Juan, República Argentina). *Boletín de la Sociedad de Biología de Concepción*, Chile 72: 59-67
- Haro, JG, MA Bistoni y M Gutiérrez. 1991. Ictiofauna del río Cuarto (Chocancharagua), Córdoba, Argentina. *Bol Acad Nac Cs Córdoba*, 59 (3-4): 249-258
- Haro, JG y MA Bistoni. 1996. Ictiofauna de la provincia de Córdoba. En: *Biodiversidad de la Provincia de Córdoba. Fauna, Vol. I: 169-190*. I. E. di Tada y E. H. Bucher (Eds.), Córdoba, 373 pp.
- Haro, JG, MA Bistoni y M Gutiérrez. 1996. Ictiofauna del Río Tercero (Calamuchita) (Córdoba, Argentina). *Academia Nacional de Ciencias de Córdoba, Miscelanea* 96: 1-10
- Haro, JG, MA Bistoni y M Gutiérrez. 1998. La fauna de peces del río Carcarañá en la provincia de Córdoba (Argentina). *Natura Neotropicalis* 29(1): 17- 23
- Hirt de Kunkel. L y SA Flores. 1993. Tipo de desove y fecundidad del surubí (*Pseudoplatystoma coruscans* (Agassiz, 1829), Siluriformes. Resúm. XIV Reunión Arg de Ecología, Pto. Madryn: 175
- Hued, A y MA Bistoni. 2001. Abundancia y distribución de las especies ícticas (Osteichthyes) del río San Francisco-Cosquín, Córdoba, Argentina. *Iheringia, sér. Zool.* 91: 75-78

- Hued, A y MA Bistoni. 2002. Caracterización de la fauna íctica del río Icho Cruz-San Antonio (Córdoba, Argentina). *Natura Neotropicalis* 33 (1y2): 1-9
- Iriart, N. R. 1979. Una nueva especie de dientudo *Cynopotamus zettii*, con datos de interés para el grupo en Argentina. *Dir. Nac. Pesca Cont.* 1: 1-15
- Iriart, NR y HL López. 1989. Nuevas citas para la ictiofauna de la pampasia deprimida. *Limnobiós*, 2 (10): 738-739
- Iriart, NR, SA Mazzucchelli, LA Cavanna y J Muñiz Saavedra. 1985. Nuevos datos sobre peces en ambientes lóticos y leníticos del Paraná Medio, Argentina. *Physis*, B 43 (104): 31-38
- Isbrücker, IJH. 1978. Descriptions preliminaires de nouveaux taxa de la famille des Loricariidae. *Revue Francaise d'aquariologie* 4 (9): 86-116
- Isbrücker, IJH. 1981. Revision of *Loricaria* Linnaeus, 1758 (Pisces, Siluriformes, Loricariidae). *Beaufortia*, 31 (3): 51-96
- Isbrücker, IJH y H Nijssen. 1978. Two new species of the genus of neotropical mailed catfishes of the subfamily Loricariinae Swainson, 1838 (Pisces, Siluriformes, Loricariidae). *Beaufortia*, 27 (339): 177-206
- IUCN 2003. 2003 IUCN Red List of Threatened Species. World Wide Web electronic publication. URL: www.redlist.org
- Iwaszkiw, J. M. y E. D. Sendra. 1981. Nuevas citas para la ictiofauna de la laguna Chascomús y análisis de las relaciones merísticas en *Gymnogeophagus australis* (Gosse) (Cichlidae) y *Plecostomus commersonni* (Val.) (Loricariidae). *Limnobiós*, 2 (4): 247-252
- Jégu, M y GM dos Santos. 2001. Mise au point à propos de *Serrasalmus spilopleura* Kner, 1858 et réhabilitation de *S. maculatus* Kner, 1858 (Characidae, Serrasalminae). *Cybium*, 25 (2): 119-143
- Koch, WR. 2002. Revisao taxonomica do genero *Homodiaetus* (Teleostei, Siluriformes, Trichomycteridae). *Iheringia, Serie Zoologia* 92 (3): 33-46
- Körber, S. 2005. Peces criollos, Freshwater fishes of Argentina. URL: <http://www.pecescriollos.de>.
- Kutel, C y MA Bistoni. 2000. Ictiofauna del dique La Quebrada (Córdoba, Argentina). *Natura Neotropicalis*, 31 (1 y 2): 11-16
- Lima, FC, LR Malabarba, PA Backup, JF Pezzi da Silva, RP Vari, A Harold, R Benine, OT Oyakawa, CS Pavanelli, NA Menezes, CAS Lucena, MCSL Malabarba, ZMS Lucena, RE Reis, F Langeani, L Cassati y VA Bertaco. 2003. Genera Incertae Sedis in Characidae. En RE Reis, SO Kullander and CJ Ferraris, Jr. (eds.) Checklist of the Freshwater Fishes of South and Central America. Porto Alegre: EDIPUCRS, Brasil.
- Liotta, J. 2000. Ictiofauna de arroyos del nordeste bonaerense. Resúmenes de las 1° Jornadas sobre Ecología y Manejo de Ecosistemas Acuáticos Pampeanos, p. 18
- Liotta, J, B Giacosa y M Wagner. 1995/1996. Lista comentada de la ictiofauna del delta del río Paraná. *Rev. de Ictiología* 4 (1-2): 23-32
- Liotta, J, M Wagner y B Giacosa. 2001. Adiciones a la fauna de peces del Delta del río Paraná. *Natura Neotropicalis* 32 (2): 158-163
- Liotta, J, M Wagner y B Giacosa. 2002a. Presencia de *Acipenser baeri* Brandt, 1869 (Acipenseriformes: Acipenseridae) en el río Paraná medio e inferior (República Argentina) y propuesta de monitoreo. III Jornadas de Conservación de la Fauna íctica del río Uruguay, Paysandú, Uruguay
- Liotta, J, M Wagner y B Giacosa. 2002b. Adiciones a la fauna de peces del Delta del río Paraná. III Jornadas de Conservación de la Fauna íctica del río Uruguay, Paysandú, Uruguay
- Liotta, J, M Wagner y B Giacosa. 2003. Peces de la Reserva Natural Otamendi. En: Haene, E. y J. Pereyra (Eds.) 2003. Fauna de Otamendi. Inventario de los animales vertebrados de la Reserva Natural Otamendi, Campana, Buenos Aires, Argentina. *Temas de Naturaleza y Conservación* 3: 1-192. Aves Argentinas / AOP, Buenos Aires
- López, HL. 1985. Apuntes ictiológicos del río Bermejo. *Bol. Asoc. Arg. Limnología* 3: 10-11
- López, HL. 1987. Apuntes ictiológicos de la laguna de Lobos. *Bol. Asoc. Arg. Limnol.*, 5: 15-16
- López, HL. 1990a. Sobre la presencia de *Megalancistrus aculeatus* (Perugia, 1891) (Pisces, Loricariidae) en el río Uruguay. *Rev. Asoc. Cienc. Nat. Litoral* 21 (1): 41-48
- López, HL. 1990b. Apuntes ictiológicos del río Reconquista (pcia de Buenos Aires). *Bol. Asoc. Arg.*

Limnología 7: 25-26.

- López, HL, RH Arámburu, AM Miquelarena y RC Menni. 1980. Nuevas localidades para peces de agua dulce de la República Argentina. I. Limnobiós 1 (10): 437-446
- López, H, C Baigún, J Iwaszkiw, R Delfino y O Padín. 2001. La cuenca del Salado: uso y posibilidades de sus recursos pesqueros. EDULP, Serie Ambiente y Desarrollo 1, 75 páginas.
- López, HL, AA Bonetto, SE Gómez y LC Protogino. 1993. Bibliografía argentina del género *Prochilodus* (Pisces, Curimatidae). *Biología Acuática* 17:1-27.
- López, HL, JR Casciotta, AM Miquelarena y RC Menni. 1984. Nuevas localidades para peces de agua dulce de la Argentina. IV. Uruguay y afluentes. *Stud. Neotrop. Fauna Envir.* 19 (2): 73-87
- López, HL, RC Menni y AM Miquelarena. 1987a. Lista de los peces de agua dulce de la Argentina. *Biología Acuática* 12: 1-50.
- López, HL, RC Menni y LC Protogino. 1994. Bibliografía de los peces de agua dulce de Argentina. Suplemento 1993. Situación Ambiental Prov. Bs. As. – CIC 4 (26): 1-29
- López, HL, RC Menni y RA Ringuelet. 1981. Bibliografía de los peces de agua dulce de Argentina y Uruguay. *Biología Acuática* 1:1-100.
- López, HL, RC Menni y RA Ringuelet. 1982. Bibliografía de los peces de agua dulce de Argentina y Uruguay. Suplemento 1982. *Biología Acuática* 3:1-26
- López, HL, RC Menni y RA Ringuelet. 1987b. Bibliografía de los peces de agua dulce de Argentina y Uruguay. Suplemento 1986. *Biología Acuática* 9:1-61.
- López, HL, RC Menni y RA Ringuelet. 1989. Bibliografía de los peces de agua dulce de Argentina y Uruguay. Suplemento 1988. Ministerio de Asuntos Agrarios y Pesca, Bs. As.:1-42.
- López, HL y AM Miquelarena. 1991. Peces loriciarios de la Cuenca del Plata, Argentina. Parte I. El género *Cochliodon* Heckel, 1854 (Pisces: Siluriformes). *Gayana Zool.*, 55 (1): 3-11
- López, HL, AM Miquelarena y RC Menni, 2003. Lista comentada de los peces continentales de la Argentina. Serie Técnica y Didáctica n° 5, Probiota. La Plata, Buenos Aires, 85 páginas.
- López, HL, AM Miquelarena, RC Menni y JR Casciotta. 1984. Nuevas localidades para peces de agua dulce de la República Argentina. V. *Hist. Nat.* 4 (9): 81-90
- López, HL, C Morgan y MJ Montenegro, 2002. Ichthyological ecoregions of Argentina. Documents Series, Probiota, online version (ISSN 1666-7328)
- López, HL, LC Protogino y AE Aquino. 1994. Ictiofauna de la Argentina (prov. Santiago del Estero, Catamarca, Córdoba, San Luis, La Pampa y BA). *Dep. Cient. Zool. Verteb.*, 25 pp.
- López, HL, LC Protogino y AE Aquino. 1996. Ictiología continental de la Argentina: Santiago del Estero, Catamarca, Córdoba, San Luis, La Pampa y Buenos Aires. *Aquatec* 3: 1-14
- López, RB. 1970. Viejas del Río de la Plata (Pisces, Loricariinae). *Rev. Mus. Arg. Cs. Nat. B Rivadavia Zool* 10:113-129, 1970
- López, RB y HP Castello. 1966. *Eigenmannia trilineata*, nueva especie hallada en el Río de la Plata. *Com Mus Arg C Nat "B R", Zool*, 4 (2): 7-12
- López-Arbarello, A. 2004. Taxonomy of the genus *Percichthys* (Perciformes: Percichthyidae). *Ichthyological Explorations of Freshwaters*, 15 (4): 331-350
- López Cazorla, A y L Tejera. 2004. Alimentación de *Percichthys trucha* (Cuvier y Valenciennes, 1833) y *P. colhuapiensis* (Mac Donagh, 1955) (Osteichthyes: Percichthyidae) en el río Negro, Argentina. *Natura Neotropicalis*, 34 y 35: 19-26
- Lucena, CAS. 2003. Revisão taxonômica e relações filogenéticas das espécies de *Roeboides* grupo-*microlepis* (Ostariophysi, Characiformes, Characidae). *Iheringia, Sér. Zool.*, Porto Alegre, 93(3):283-308
- Lucena, CAS de y SO Kullander. 1992. The *Crenicichla* (Teleostei, Cichlidae) species of the Uruguai river basin in Brazil. *Ichthyol. Explor. Freshwaters* 3 (2): 97-160
- Lüling, KH. 1981a. Wissenschaftliche Ergebnisse des Forschungsaufenthaltes Dr. K. H. Lüling in Argentinien 1975/76. I. Ichthyologische und gewässerkundliche Beobachtungen und untersuchungen an der Seenplatte von Guamini (Südl. Prov. Bs As., Argentinien). *Zool. Beitr.* 27 (1): 1-24
- Lüling, KH. 1981b. Wissenschaftliche Ergebnisse der Argentinien-Perú expedition Dr. Lüling 1978 und der Uruguay-Argentinien expedition 1979. Der biotop von *Cynolebias nonoiliensis* und *Cynolebias*

- alexandri und die von *Cynolebias nigripinnis*. Zool. Beitr. 27 (2/3): 267-296
- Lüling, KH. 1982. Nachgezüchtet: Fische aus Argentinien. Das Aquarium 16 (155): 249-252
- Mac Donagh, E. 1945. Pesca de una carpa de espejuelo en el Río de la Plata. Not. Mus. La Plata, X (zool) (89): 315-324, 1 t.
- Mago - Leccia, F. 1994. Electric fishes of the continental waters of America. Fundación para el Desarrollo de las Ciencias Físicas, Matemáticas y Naturales (FUDECI), Biblioteca de la Academia de Ciencias Físicas. Matemáticas y Naturales, Caracas, Venezuela. vol. 29. 206 p.
- Mahnert, V y J Géry. 1987. Deux nouvelles especes du genre *Hyphessobrycon* (Pisces, Ostariophysi, Characidae) du Paraguay: *H. guarani* n. sp. et *H. proceros* n. sp. Bonn Zool. Beit. 38 (4): 307-314
- Malabarba, LR. 2003. Characidae - Cheirodontinae (Characins, tetras). En RE Reis, SO Kullander and CJ Ferraris, Jr. (eds.) Checklist of the Freshwater Fishes of South and Central America. Porto Alegre: EDIPUCRS, Brasil.
- Malabarba, MC. 2004. Revision of the neotropical genus *Triportheus* Cope, 1872 (Characiformes: Characidae). Neotropical Ichthyology, 2 (4): 167-204
- Malabarba, LR y V de A Bertaco. 1999. Description of a new species of *Heterocheirodon* Malabarba (Teleostei: Characidae: Cheirodontinae: Cheirodontini), with further comments on the diagnosis of the genus. Comun. Mus. Ciénc. PUCRS. ser zool 12: 83:109
- Malabarba, LR y JKF Mahler, Jr. 1998. Review of the genus *Microglanis* in the rio Uruguay and coastal drainages of southern Brazil (Ostariophysi: Pimelodidae). Ichthyol. Explor. Freshwaters 9 (3): 243-254
- Malabarba, LR y SH Weitzman. 2003. Description of a new genus with six new species from southern Brazil, Uruguay and Argentina, with a discussion of a putative characid clade (Teleostei: Characiformes: Characidae). Comunicacoes do Museo de Ciencias de PUCRS, Se. zool., 16 (1): 67-151
- Malabarba, LR, SH Weitzman y T Litz. 2004. *Hyphessobrycon melanopleurus uruguayensis* Messner, 1962, an available name and a senior synonym of *Cyanocharax macropinna* Malabarba & Weitzman, 2003 (Ostariophysi: Characidae). Neotropical Ichthyology, 2 (2): 99-102
- Marelli, CA. 1924. Elenco sistemático de la fauna de la provincia de Buenos Aires (Procordados y Vertebrados). Mem. Minist. Obras Públicas, La Plata, 1922-23: 536-582, I-XXXI.
- Martínez, E. 1983. Peces. En: Flora y Fauna de la provincia del Chaco. Fuerza Aérea Argentina, Cdo. Reg. Aéreas, Área NE, 1 lámina
- Martinez Achenbach, G y SV de Martinez Achenbach. 1976. Nota acerca de algunas especies de "raya fluvial" (Batoidei, Potamotrygonidae) que frecuentan el sistema hidrográfico del río Paraná medio en el Departamento La Capital (Santa Fe - Argentina). Com Mus Prov C Nat "F. Ameg. ", zool. 8:1-25 (11 lám)
- Mastrarrigo, V. 1947. Notas biológicas del río Dulce (Santiago del Estero). Dir. Piscicult., Caza y Pesca Marít, Publ. Miscelánea 250: 1-11
- Menezes, NA. 1987. Tres espécies novas de *Oligosarcus* e redefinição taxonómica das demais espécies do género. Bolm Zool Univ S Paulo 11: 1-39
- Menezes, NA. 1992. Redefinição taxonomica das especies de *Acestrorhynchus* do grupo lacustris. Comun. Mus. Ciénc. PUCRS. ser zool 5 (5): 39-54
- Menni, RC. 2004. Peces y ambientes en la Argentina continental. Monog. Mus. Arg. Cs. Naturales 5: 1-316
- Menni, RC y SE Gómez. 1995. On the habitat and isolation of *Gymnocharacinus bergi* (Osteichthyes, Characidae). Environmental Biology of Fishes, 42: 15-23
- Menni, RC, HL López y RH Arámburu. 1988. Ictiofauna de Sierra de la Ventana y Chasicó (Provincia de Buenos Aires, Argentina). Zoogeografía y parámetros ambientales. An Mus Hist Nat Valparaíso, 19: 75-84
- Menni, RC, HL López, JR Casciotta y AM Miquelarena. 1984. Ictiología de áreas serranas de Córdoba y San Luis (Argentina). Biología Acuática, 5: 1-63
- Menni, RC, AM Miquelarena y SE Gómez. 1998. Fish and limnology of a thermal water environment in subtropical South America. Environmental Biology of Fishes, 51: 265-283
- Menni, RC, AM Miquelarena, HL López, JRCasciotta, AE Almirón y L Protogino. 1992. Fish fauna and environments of the Pilcomayo-Paraguay basins in Formosa, Argentina. Hydrobiologia 245: 129-146

- Mercado, LM, AM Miquelarena y LC Protogino. 1998. Ictiofauna del río Paraná de las Palmas en la zona de influencia de la Central Nuclear Atucha. *Aquatec* 5: 37-45
- Meyer, MK y V Etzel. 2001. Description of *Cnesterodon raddai* sp. n. from a swamp near Resistencia, Rio Paraná basin, Argentina (Teleostei: Cyprinodontiformes: Poeciliidae). *Zoologische Abhandlungen des Staatlichen Museums für Tierkunde*, 51 (17): 247-252
- Milano, D y PH Vigliano. 1997. Nuevos registros de *Galaxias platei* Steindachner, 1898 en lagos andino-patagónicos (Teleostei, Osmeriformes, Galaxiidae). *Neotrópica* 43 (109-110): 109-111
- Miquelarena, AM. 1982. Estudio comparado del esqueleto caudal en peces characoideos de la R. Argentina. II. Fam. Characidae. *Limnobiós*, 2 (5): 277-304
- Miquelarena, AM. 1984. Estudio comparativo del esqueleto caudal en peces characoideos de la República Argentina. III. Familias Serrasalmididae, Gasteropelecidae, Erythrinidae, Anostomidae, Hemiodidae, Curimatidae y Characidiidae. *Limnobiós* 2 (8): 613-628
- Miquelarena, AM. 1986. Estudio de la dentición en peces caracoideos de la República Argentina. *Biología Acuática* 8: 1-60
- Miquelarena, AM y AE Aquino. 1995. Situación taxonómica y geográfica de *Bryconamericus thomasi* Fowler, 1940 (Teleostei, Characidae). *Rev. Brasil. Biol.* 55 (4): 559-569
- Miquelarena, AM y AE Aquino. 1999. Taxonomic status and geographic distribution of *Bryconamericus eigenmanni* Evermann y Kendall, 1906 (Characiformes, Characidae). *Proc. Soc. Biol. Wash* 112 (3): 523-530
- Miquelarena, AM y RH Arámburu. 1983. Presencia de *Trichomycterus johnsoni* Fowler, 1932 en los esteros del Iberá, Argentina. *Hist. Nat.*, 3 (20): 181-184
- Miquelarena, AM, RH Arámburu, RC Menni y HL López. 1981. Nuevas localidades para peces de agua dulce de la República Argentina. II. *Limnobiós* 2 (2): 127-135
- Miquelarena, AM y JR Casciotta. 1982. Presencia en la Argentina de *Clupeacharax anchoveoides* Pearson, 1924. *Limnobiós*, 2 (5): 333-335
- Miquelarena, AM y LA Fernández. 2000. Presencia de *Trichomycterus davisii* (Haseman, 1911) en la cuenca del Alto Paraná misionero (Siluriformes, Trichomycteridae). *Rev. de Ictiología*, 8 (1/2): 41-45
- Miquelarena, AM y HL López. 1995. Fishes of the lagunas Encadenadas, a wetland of international importance. *Freshwater forum*, 5 (1): 48-53
- Miquelarena, AM y HL López. 2004. Considerations on the ichthyofauna of the Uruguay River Basin: *Hemiancistrus fuliginosus* Cardoso y Malabarba, 1999 (Loricariidae: Ancistrinae). *J. Applied Ictiology* 20 (2004): 234-237
- Miquelarena, AM, HL López y AE Aquino. 1994. Los Ancistrinae (Pisces: Loricariidae) de Argentina. *Fauna de Agua Dulce de la República Argentina*, 40 (5): 1-49
- Miquelarena, AM y RC Menni. 1983. Sobre *Schizodon nasutus*, Kner, 1858 (Characoidei, Anostomidae). *Hist. Nat.* 3 (19): 177-180
- Miquelarena, AM y RC Menni. 1992. Presencia de *Oligosarcus jenynsii* en el oeste de Córdoba. *Neotrópica* 38 (100): 154
- Miquelarena, AM y RC Menni. 1999. *Rhamedella aymarae*, a new species from the Itiyuro river, northern Argentina (Siluriformes, Pimelodidae). *Ichthyol. Explor. Freshwaters* 10 (3): 201-210
- Miquelarena, AM, RC Menni, HL López y JR Casciotta. 1980. Descripción de *Hyphessobrycon igneus* sp. Nov (Characidae Tetragonopterinae) y nuevas localidades para peces de agua dulce de la República Argentina. III. *Neotrópica*, 26 (76): 237-245
- Miquelarena, AM, RC Menni, HL López y JR Casciotta. 1990. Ichthyological and limnological observations on the Salí river basin (Tucumán, Argentina). *Ichthyol. Explor. Freshwaters* 1 (3): 269-276
- Miquelarena, AM y L Protogino. 1996. Una nueva especie de *Oligosarcus* (Teleostei, Characidae) de la cuenca del río Paraná, Misiones, Argentina. *Iheringia, Ser Zool.* (80): 111-116
- Miquelarena, AM, LC Protogino y HL López. 1997. Fishes from the Arroyo Uruguayí (Upper Paraná basin, Misiones, Argentina) before impoundment of the dam. *Revue française d'Aquariologie* 24 (3-4): 65-72
- Miquelarena, MA, LC Protogino y HL López. 2005. *Astyanax hermosus*, a new species from Primero River basin, Córdoba, Argentina (Characiformes, Characidae). *Revue Suisse de Zoologie*, 112 (1): 13-20
- Miquelarena, AM, LC Protogino, R Filiberto y HL López. 2002. A new species of *Bryconamericus*

(Characiformes, Characidae) from the Cuñá Pirú creek in north eastern Argentina, with comments on accompanying fishes. *Aqua* 6 (2): 69-82

- Mirande, JM, G Aguilera y MM Azpelicueta. 2004a. A new genus and species of small characid (Ostariophysi, Characidae) from the upper río Bermejo basin, northwestern Argentina. *Revue Suisse de Zoologie*, 111 (4): 715-728
- Mirande, JM, G Aguilera y MM Azpelicueta. 2004b. A new species of *Astyanax* (Characiformes, Characidae) from the upper río Bermejo basin, Salta, Argentina. *Revue Suisse de Zoologie*, 111 (1): 213-223
- Murúa, F y JC Acosta. 1997. *Symbranchus marmoratus* Bloch (Pisces: Symbranchidae). Nuevo registro para la ictiofauna de San Juan (Argentina). *Multequina* 6: 103-104
- Nieva, LB, RV Mesones y SE Ferreira. 2001. Variación estacional en la composición de especies de peces en el paraje La Cienaga, río Arias, Salta, Argentina. *Boletín de la Sociedad de Biología de Concepción*, Chile 72: 83-89
- Nion, H. 1998. Peces del río de la Plata y algunos aspectos de su ecología. En: Wells, PG y GR Daborn (eds.) *El Río de la Plata. Una revisión ambiental*. Univ. Of Dalhousie, cap 6: 169-190
- Nion, H. 1999. Los peces del área del Proyecto Ecoplata III. En: *Diagnóstico ambiental y sociodemográfico de la zona costera uruguaya del Río de la Plata*. Ecoplata, diciembre 1999
- Oldani, NO, JM Iwaskiw, O Padín y A. Otaegui. 1992. Fluctuaciones de la abundancia de peces en el Alto Paraná (Corrientes, Argentina). *Public. C. A. R. U., Ser. Técn. -Cient.*, 1: 43-55
- Oldani, NO y A Tablado. 1985. Dinámica temporal de pequeños peces de agua libre en la laguna "La Cuarentena". *Stud. Neotrop. Fauna Envir.*, 20 (1): 49-58
- Oliveros, OB. 1983. *Phallotorynus victoriae* sp nov de la cuenca del río Paraná medio, Argentina (Pisces, Poeciliidae). *Rev. Asoc. Cienc. Nat. Lit.* 14 (1): 17-27
- Oliveros, OB y E Cordiviola de Yuan. 1974. Contribución al conocimiento de la biología del "puyen" *Galaxias variegatus* (Lesson) del lago Argentino, provincia de Santa Cruz (Pisces, Galaxiidae). *Physis B.* 33 (87): 227-231
- Oliveros, OB y LM Rossi. 1992. Nuevo hallazgo de *Pseudocetopsis gobioides* (Kner, 1857) para la República Argentina (Pisces, Cetopsidae). *Rev. Asoc. Cienc. Nat. Lit.* 23 (1 y 2): 77-81
- Orlandini, SL, L Aun y R Martori. 2001. Estado de conservación de la ictiofauna de las Sierras Pampeanas de la provincia de Córdoba, Argentina. *Bol. de la Soc. de Biología de Concepción*, Chile 72: 91-102
- Ortubay, SG, S Gómez y VE Cussac. 1994. Determinación de las temperaturas letales máximas de *Gymnocharacinus bergi* (Pisces, Characidae). *Tankay* 1: 256-258
- Ortubay, SG, L Semenas, C Úbeda, AE Quaggiotto y GP Viozzi. 1994. Catálogo de peces dulceacuícolas de la Patagonia argentina y sus parásitos metazoos. *Dir Pesca, Subsecr Rec Nat R Negro, Arg*, 110 pp
- Padín, OH. 1991. Evaluación del número y biomasa de peces en la laguna Sauce Grande (Monte Hermoso, Bs. As.). *Biología Acuática* 15 (2): 196-197
- Pelegrin y Haro, 2004. 2004. Ecología alimentaria de *Parodon tortuosus* (Pisces, Characiformes) en el río de la Suela (Córdoba, Argentina). *Ecología Austral* 14: 45-51
- Peltzer, PM. 1998. Inventario de flora y fauna del área natural protegida: islote municipal del valle aluvial del Paraná. *Natura Neotropicalis* 29 (1): 74-78
- Pignalberi, CT. 1975. Una nueva especie del género *Roeboides* Günther del río Paraná: *Roeboides paranensis* sp. nov. (Pisces, Characidae). *Physis*, B 34 (89): 151-155
- Pignalberi de Hassan, C y E Cordiviola de Yuan. 1985. Fish populations in the Paraná river. I. Temporary water bodies of Santa Fe Corrientes areas, 1970-1971 (Argentine Republic). *Stud. Neotrop. Fauna Envir.*, 20 (1): 15-26
- Pignalberi de Hassan, C y EC de Yuan. 1988. Fish populations in the Paraguay river waters of the Formosa area, Argentina. *Stud. Neotrop. Fauna Envir.*, 23 (3): 165-175
- Pignalberi, C, E Cordiviola de Yuan y O Oliveros. 1970. Sobre la presencia de *Pterygoplichthys aculeatus* (Perugia) en el Paraná Medio (Pisces, Loricariidae). *Physis* 24 (79): 279-384
- Pozzi, A. 1945. Sistemática y Distribución de los Peces de Agua Dulce de la República Argentina. *Gaea* 7: 239-292.
- Prenski, LB y C Baigún. 1986. Resultados de la prospección pesquera en el embalse de Salto Grande (Febrero 1980 - Febrero 1981). *Rev. Invest. Des. Pesq.* 6: 77-102

- Protogino, L. 1987. Presencia de *Astyanax fasciatus* y *Astyanax abramis* (Pisces Characidae) en el embalse El Nihuil, Mendoza, Argentina. *Limnobiós*, 2 (9): 676
- Protogino, L. 1992. Presencia de *Pinirampus argentinus* (Pimelodidae, Luciopimelodinae) en un afluente del río Uruguay. *Revista de Ictiología*, 1 (2): 99-102
- Quintana, RD, RF Bó, JA Merler, PG Minotti y AI Malvárez. 1992. Situación y uso de la fauna silvestre en la región del bajo Delta del río Paraná, Argentina. *Iheringia*, Ser. Zool. 73: 13-33
- Quirós, R y C Baigún. 1985. Prospección pesquera en 33 lagos y embalses patagónicos (Argentina). En: Vila, I y E Fagetti (eds.). *Trabajos presentados al Taller Internacional sobre Ecología y Manejo de peces en lagos y embalses*, Santiago, Chile. *Copescal*, Doc Tec 4: 159-179
- Reis, RE. 1997. Revision of the neotropical catfish genus *Hoplosternum* (Ostariophysi: Siluriformes: Callichthyidae) with the description of two new genera and the new species. *Ichthyol. Explor. Freshwaters* 7 (4):299-326
- Reis, RE y RL Malabarba. 1988. Revision of the neotropical cichlid genus *Gymnogeophagus* Ribeiro, 1918, with descriptions of two new species (Pisces, Perciformes). *Rev. Bras. Zool.* 4 (4): 259-305
- Reis, RE y EHL Pereira. 2000. Three new species of the Loricariid Catfish genus *Loricariichthys* (Teleostei: Siluriformes) from Southern South America. *Copeia*, 2000, 4: 1029-1047
- Reis, RE, C Weber y LR Malabarba. 1990. Review of the genus *Hypostomus* Lacépede, 1803 from Southern Brazil, with descriptions of three new species (Pisces, Siluriformes, Loricariidae). *Revue Suisse Zool.* 97 (3): 729-766
- Rican, O y S Kullander. 2003. '*Cichlasoma*' *scitulum*: A new species of cichlid fish from the Río de La Plata region in Argentina, Brazil and Uruguay. *Copeia*, 2003 (4): 794-802
- Ringuelet, RA. 1975. Zoogeografía y ecología de los peces de aguas continentales de la Argentina y consideraciones sobre las áreas ictiológicas de América del Sur. *Ecosur*, 2 (3): 1-122
- Ringuelet, RA. 1982. Una nueva subespecie de bagre patagónico *Diplomystes viedmensis* MacDonagh, 1931 en el río Senguerr (Chubut, Argentina). *Limnobiós* 2 (5): 349-351.
- Ringuelet, RA, R Arámburu y AA de Arámburu. 1967. Los peces argentinos de agua dulce. *Com. Invest. Cient. Prov. Buenos Aires (CIC) La Plata*, 602 pp
- Ringuelet, RA, AM Miquelarena y RC Menni. 1978. Presencia en los alrededores de La Plata de *Characidium* (Jobertina) *rachowi* y de *Hyphessobrycon meridionalis* (sp. nov.) (Osteichthyes, Tetragonopteridae). *Limnobiós*, 1 (7): 242-257
- Ringuelet, RA y JM Oresanz. 1969. Complejo bentónico y peces. *Albufera Mar Chiquita*, estudio preliminar 1967-68. En: *Trabajos Técnicos, IV etapa (1968-69)*. Convenio Estudio Riqueza Ictícola. La Plata (mimeografiado)
- Risso, F y EP de Risso. 1962. *Epapterus chaquensis*. Nueva especie de Auchenipteridae (Pisces, Nematognathi). *Notas Biol., Fac. Cienc. Ex. y Nat. (Zool.)* 3: 1-19, 3 f.
- Risso, F y EP de Risso. 1964. Hallazgo de una nueva especie del género *Xyliphius* en el Paraná (Pisces, Aspredinidae). *Notas Mus. Cienc. Nat. Chaco* 1 (2): 11-16, 3 f.
- Roa, BH y RC Guillén. 1977. Informe sobre la experiencia de poblamiento de pejerrey (*B. bonariensis*) en la represa Saltito I, Dos de Mayo, Misiones. *Progr. Inv. Pesq. Regional (UNaM) Misiones* (mimeog.)
- Roa, BH y ED Permingeat. 1999. Composición y abundancia de la fauna íctica en dos estaciones de muestreo del embalse de Yacretá, Argentina. *Revista de Ictiología* 7: 49-57
- Rodríguez, MS. 1996. Dos nuevas localidades para *Ixinandria steinbachi* (Pisces, Loricariidae). *Neotropica* 47 (107-108): 22
- Rodríguez, MS. 2002. Sobre la presencia de dos especies de Loricariinae (Pisces, Loricariidae) en Argentina: *Lamontichthys filamentosus* (Lamonte, 1935) y *Rineloricaria lima* (Kner, 1853). *Res. III Jornadas de Conservación de la Fauna íctica del río Uruguay, Paysandú, Uruguay*
- Rodríguez, MS y AM Miquelarena. 2002. On the southern distribution of *Hemiloricaria lanceolata* (Günther, 1868) (Loricariidae: Loricariinae). *Biogeographica* 78 (4): 159-164
- Rodríguez, MS y AM Miquelarena. 2005. A new species of *Rineloricaria* (Siluriformes: Loricariidae) from the Paraná and Uruguay Rivers basins, Misiones, Argentina. *Zootaxa*, 945: 1-15
- Rodríguez, M, MS Tabeni, A Casabella y B Fandiño. 2002. La fauna de peces de la reserva ecológica universitaria "El Pozo" (UNL) (Santa Fe, Argentina). *Rev. FABICIB* 2000 (4): 39-45.

- Roig, VG y JM Cei. 1961. Relaciones biogeográficas entre Misiones y el sistema de la Serra Geral. Bol. Est. Geograf. 31 (7): 35-85
- Sabaj, MH y CJ Ferraris Jr. 2003. Doradidae (Thorny catfishes). In R. E. Reis, S. O. Kullander and C. J. Ferraris, Jr. (eds.) Checklist of the Freshwater Fishes of South and Central America. Porto Alegre: EDIPUCRS, Brasil.
- Sánchez, S, LC Jorge, M Pellegrini y JC Sampietro. 1997. Estudios citogenéticos en *Metynnis mola* (Pisces, Characiformes) de la República Argentina. Consideraciones evolutivas en Serrasalminidae. Revista de Ictiología 5 (1-2): 43-47
- Schaefer, SA. 1997. The neotropical cascudinhos: systematics and biogeography of the *Otocinclus* catfishes (Siluriformes, Loricariidae). Proc. Acad. Nat. Sci. Philadelphia 148: 1-120
- Semenas, L, C Ubeda, S Ortubay, P Noguera, J Revenga y G Viozzi. 1987. Estado sanitario de las poblaciones de peces de cuerpos de agua andino patagónicos. Actas de I Jorn. Nat. Fauna Silvestre, Santa Rosa, La Pampa, 1987. 329-347.
- Siegenthaler, GB, SY Tiranti y CM Duco. 1995. Relevamiento de los vertebrados de la provincia de La Pampa. Tercer informe. V Jornadas Pampeanas de Ciencias Naturales (T. 1): 139-147
- Sierra, B. H. Osorio, A. Langguth, J. Soriano, E. Maciel, O. Mora, E. Ayrup, A. Lombardo, E. Palerm, J. González y F. Achával. 1977. Ecosistemas afectados por la construcción de la represa de Salto Grande. Actas Sem. Medio Ambiente y Represas. Univ. Rep. Oriental del Uruguay - OEA, Montevideo 1: 89-131.
- Silfvergrip, AMC. 1996. A systematic revision of the neotropical catfish genus *Rhamdia* (Teleostei, Pimelodidae). Univ. Stockholm 156 pp + 8 lám
- Tablado, A, NO Oldani, L Ulbarrie y CP de Hassan. 1988. Cambios estacionales de la densidad de peces en una laguna del valle aluvial del río Paraná (Argentina). Rev. Hydrobiol. Trop. 21 (4): 335-348
- Toresani, NI, RC Guillén y BH Roa. 1979. Algunos aspectos de la biología de la anchoíta de río (*Lycengraulis olidus*) en el alto Paraná misionero. Progr. Inv. Pesq. Regional (UNaM) Misiones, 5 pp. (mimeog.)
- Ubuda, C, L Semenas y S Ortubay. 1989. Nuevas citas para *Camallanus tridentatus*. Physis, B, 47 (112): 10
- USGS, 2004. Nonindigenous Aquatic Species Database, Gainesville, FL. World Wide Web electronic publication. URL: <http://nas.er.usgs.gov>.
- Vari, RP, CJ Ferraris Jr. y MCC de Pinna. 2005. The Neotropical whale catfishes (Siluriformes: Cetopsidae: Cetopsinae), a revisionary study. Neotropical Ichthyology 3(2):127-238
- Vera Mesones, R, L Nieva y G Gonzo. 1998. Ciclo sexual y organización histológica de las gónadas de *Hoplosternum littorale* (Pisces, Siluriformes, Callichthyidae) del río Bermejo, Salta, Argentina. Bol. Soc. Biol. Concepción 69: 211-220
- Vides-Almonacid, R, HR Ayarde, GJ Scrocchi, F Romero, C Boero y JM Chani. 1998. Biodiversidad de Tucumán y el noroeste argentino. Aportes de la Fundación Miguel Lillo a su conocimiento, conservación y manejo. Opera Lilloana, 43: 1-89
- Vittar, F, D del Barco, F Giri y V Williner. 2002. Presencia de *Salminus hilarii* (Pisces, Characidae) en territorio argentino. Revista de Ictiología, 10 (1/2): 1-5
- Weber, C. 1987. *Hypostomus microstomus* sp nov et autres poissons-chats cuirasées du río Paraná. Arch. Sc. Geneve 40 (3): 273-284
- Weber, C. 2003. Loricariidae - Hypostominae (Armored catfishes). En RE Reis, SO Kullander and CJ Ferraris, Jr. (eds.) Checklist of the Freshwater Fishes of South and Central America. Porto Alegre: EDIPUCRS, Brasil.
- Zarske, A y J Gery. 2004. Zur Variabilität von *Pyrrhulina australis* Eigenmann & Kennedy, 1903 (Teleostei: Characiformes: Lebiasinidae). Zoologische Abhandlungen des Staatlichen Museums für Tierkunde, 54: 39-54

INDICE SISTEMÁTICO

POR ORDEN ALFABÉTICO

Acestrorhynchidae, Familia.....	249
Achiridae, Familia.....	619
Anablepidae, Familia	542
Ancistrinae, Subfamilia	404
Anguilliformes, Orden.....	566
Anostomidae, Familia.....	57
Aphyocharacinae, Subfamilia.....	110
Aplochitoninae, Subfamilia.....	510
Apterontidae, Familia.....	507
Ariidae, Familia	267
Aspredinidae, Familia.....	488
Atheriniformes, Orden	518
Atherinopsidae, Familia.....	518
Auchenipteridae, Familia.....	423
Belonidae, Familia	561
Beloniformes, Orden.....	561
Bryconinae, Subfamilia	100
Bunocephalinae, Subfamilia.....	488
Callichthyidae, Familia.....	309
Cetopsidae, Familia	273
Cichlidae, Familia.....	577
Clupeacharacinae, Subfamilia	107
Clupeidae, Familia	21
Clupeiformes, Orden.....	20
Crenuchidae, Familia	74
Ctenoluciidae, Familia.....	266
Curimatidae, Familia.....	34
Cynodontidae, Familia	252
Cynopotaminae, Subfamilia.....	94
Cyprinodontiformes, Orden	526
Characidae, Familia	85
Characiformes, Orden.....	28
Characinae, Subfamilia	85
Cheirodontinae, Subfamilia	213
Diplomystidae, Familia.....	269
Doradidae, Familia	412
Engraulidae, Familia	20
Erythrinidae, Familia.....	254
Galaxiidae, Familia	510
Galaxiinae, Subfamilia	512
Gasteropelecidae, Familia	83
Glandulocaudinae, Subfamilia.....	116

Gymnocharacinae, Subfamilia.....	212
Gymnotidae, Familia.....	495
Gymnotiformes, Orden.....	495
Hemiodontidae, Familia.....	82
Heptapterinae, Subfamilia.....	468
Hoplomyzontinae, Subfamilia.....	493
Hypopomidae, Familia.....	501
Hypoptopomatinae, Subfamilia.....	326
Hypostominae, Subfamilia.....	368
Jenynsiinae, Subfamilia.....	542
Lebiasinidae, Familia.....	260
Lepidosirenidae, Familia.....	19
Lepidosireniformes, Orden.....	19
Loricariidae, Familia.....	326
Loricariinae, Subfamilia.....	335
Mugilidae, Familia.....	617
Muraenidae, Familia.....	566
Myleinae, Subfamilia.....	242
Neoplecostomatinae, Subfamilia.....	367
Osmeriformes, Orden.....	510
Paragoniatinae, Subfamilia.....	109
Parodontidae, Familia.....	28
Percichthyidae, Familia.....	567
Perciformes, Orden.....	567
Pimelodidae, Familia.....	436
Pimelodinae, Subfamilia.....	436
Pleuronectiformes, Orden.....	619
Poeciliidae, Familia.....	551
Poeciliinae, Subfamilia.....	551
Potamotrygonidae, Familia.....	13
Prochilodontidae, Familia.....	52
Pseudopimelodinae, Subfamilia.....	487
Pyrrhulininae, Subfamilia.....	260
Rajiformes, Orden.....	13
Rhamphichthyidae, Familia.....	498
Rivulidae, Familia.....	526
Salmininae, Subfamilia.....	101
Sciaenidae, Familia.....	573
Serrasalmidae, Familia.....	234
Serrasalminae, Subfamilia.....	234
Siluriformes, Orden.....	267
Stegophilinae, Subfamilia.....	302
Sternopygidae, Familia.....	503
Stethaprioninae, Subfamilia.....	122

Synbranchidae, Familia.....	563
Synbranchiformes, Orden.....	563
Tetragonopterinae, Subfamilia.....	123
Thoracocharacinae, Subfamilia.....	83
Trichomycteridae, Familia.....	275
Trichomycterinae, Subfamilia.....	275
Tridentinae, Subfamilia.....	305
Triportheinae, Subfamilia.....	105
Vandellinae, Subfamilia.....	307