

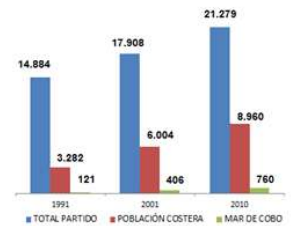
ANÁLISIS DE PROBLEMÁTICAS AMBIENTALES EN LAS LOCALIDADES DE MAR DE COBO, LA CALETA Y CAMET NORTE, LITORAL MARÍTIMO DEL PARTIDO DE MAR CHIQUITA (PROVINCIA DE BUENOS AIRES, ARGENTINA).

Mateos Inchauspe, Macarena; Morrell, Patricia Alejandra.
Grupo de Investigación Ambientes Costeros. Departamento de Geografía.
Facultad de Humanidades. Universidad Nacional de Mar del Plata.
mmateosinchauspe@gmail.com

INTRODUCCIÓN

El presente trabajo tiene como objetivo comprender los problemas ambientales que se desarrollan en las localidades de Mar de Cobo, La Caleta y de Camet Norte, -Partido de Mar Chiquita- en el marco de un distrito con ámbitos desarticulados, con el fin de sentar bases que contribuyan a un manejo integrado del litoral marítimo marichiquitense. El Partido de Mar Chiquita está localizado en el sudeste de la provincia de Buenos Aires. Un rasgo distintivo de la jurisdicción es que posee un amplio litoral marítimo cuya extensión es de 67 km, caracterizado por la existencia de formaciones medanosas y perfiles acantilados (CITAB, 2011). Fernández (1994:29) califica al problema ambiental "como un déficit o un defecto de racionalidad; esto es exceso de carga de las demandas de un consumo social sobre un soporte territorial, incapacidad o inconveniencia de expandir el soporte territorial para disminuir la carga, deficiencia general de sustentabilidad de un grupo social organizado".

Comparación del número de habitantes total del Partido, población costera y localidad de Mar de Cobo. (1991-2010)

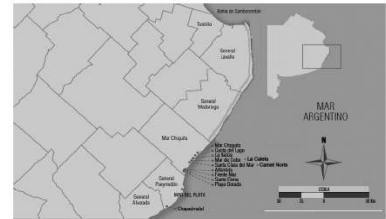


Fuente: Min. de Economía de la Prov. de Bs. As. (2010)

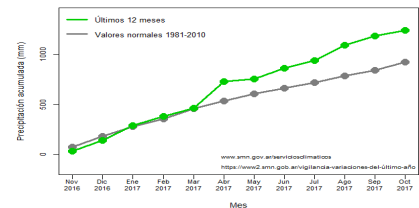
METODOLOGÍA

Para el trabajo se utilizó una metodología de tipo mixta: cuantitativa y cualitativa:

- Búsqueda, rastreo e identificación de fuentes periodísticas digitales y portales de medios con alcance local y regional, de los cuales se seleccionaron siete (cinco de alcance local y dos del ámbito regional). Se analizaron 198 artículos periodísticos durante el período comprendido entre septiembre 2016 a junio de 2019
- Los resultados preliminares fueron correlacionados con datos de precipitaciones (SMN) y con datos de población de los años 1991, 2001 y 2010 (INDEC)
- Interpretación visual de imágenes satelitarias
- Se realizaron 21 entrevistas semiestructuradas a actores sociales relevantes de las localidades analizadas.



Ubicación del Partido de Mar Chiquita y sus localidades.
Fuente: CITAB



Precipitación acumulada en período Noviembre 2016- Octubre 2017. Mar del Plata. Fuente: Servicio Meteorológico Nacional.

RESULTADOS CRECIMIENTO EDIFICIO

CAMET NORTE (2003, 2010 Y 2017)



MAR DE COBO Y LA CALETA (2003, 2010 Y 2017)




PRINCIPALES PROBLEMAS AMBIENTALES DETECTADOS



Microbasural en Mar de Cobo, calle «De La Merced» esquina calle «La Baliza». Fecha: 30-06-2018
Fuente: Mateos Inchauspe, 2018



Inundación en Mar de Cobo, calle De La Florida esquina calle Del Comercio. Fecha: 18-06-2019
Fuente: Página de Facebook «Mar de Cobo, La Baliza, Parque Lago Unidas»



Erosión en Camet Norte. Fecha: 21-09-2018
Fuente: Mateos Inchauspe, 2018

Estos problemas varían según la localidad de análisis y se agravan en el verano, época del año donde los turistas arriban al área.

CONCLUSIONES

El Partido de Mar Chiquita posee características particulares en su interior: una zona mediterránea desde la cual se ejerce el control (desde la gestión municipal) del resto del partido, con un arraigo muy fuerte a actividades económicas ligadas al sector rural; y otra zona, litoral, que se encuentra en constante auge desde las últimas décadas, creciendo en cantidad de habitantes e incrementándose notablemente la mancha urbana (teniendo en cuenta la cantidad de construcciones presentes) ligado principalmente a una actividad económica turística (de sol y playa) que comienza a reclamar más autonomía y participación en el Partido, a la vez que exponen sus necesidades más inmediatas. El crecimiento demográfico de la zona litoral no ha sido acompañado con un planeamiento urbano capaz de frenar y/o minimizar los problemas ambientales presentes en un espacio dinámico y vulnerable como es el litoral marítimo. Por lo tanto, los aportes surgidos en torno a los problemas ambientales se constituyen en insumos necesarios e imprescindibles tanto para la toma de decisiones por parte de las autoridades competentes como así también en el contexto de un manejo costero integrado.

REFERENCIAS BIBLIOGRÁFICAS

- CENTRO DE INVESTIGACIONES TERRITORIALES Y AMBIENTALES BONAERENSES -CITAB- BANCO PROVINCIA (2011) "Atlas Turístico de la provincia de Buenos Aires". La Plata. Provincia de Buenos Aires.
- FERNANDEZ, Roberto (1994): "Teoría y Metodología de la Gestión Ambiental del Desarrollo Urbano". Volumen I. Centro de Investigaciones Ambientales. FAUD. Universidad Nacional de Mar del Plata.