

NOTAS ACERCA DE LAS DESIGUALDADES SOCIOAMBIENTALES PRESENTES EN UN SECTOR DEL LITORAL MARITIMO BONAERENSE

Morrell, Patricia¹; Rigonat, María Cecilia¹; Veron, Eleonora¹²; Campos Echeverría, Damian¹

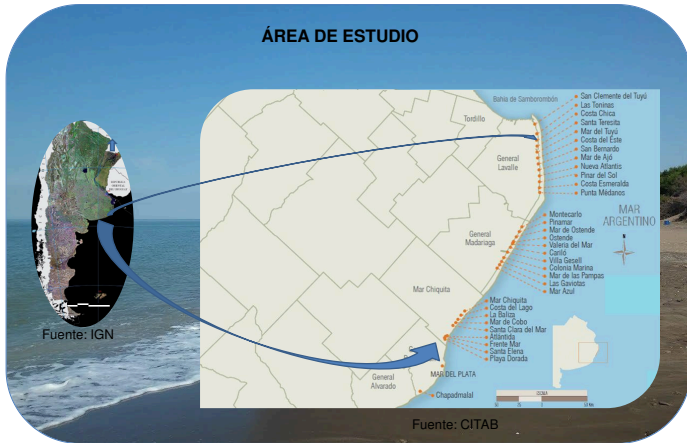
¹Grupo de Investigación Ambientes Costeros, Facultad de Humanidades, Universidad Nacional de Mar del Plata. ² Consejo Nacional de Investigaciones Científicas y Técnicas (Conicet)

NOCIONES INTRODUCTORIAS

Este proyecto se abreva, fundamenta y enriquece a partir de los resultados obtenidos en los proyectos anteriores (2014-2015 y 2016-2017). En esas oportunidades, el encuadre dado al litoral fue definido en base a las relaciones entre los actores sociales intervinientes, las demandas efectuadas, las decisiones adoptadas y las consecuencias territoriales surgidas.

Los ámbitos litorales son fruto de interrelaciones entre diversos medios –tierra, agua y aire- (Villar, 2000) y al mismo tiempo padecen presiones de variada índole. Puede ser concebido como un espacio complejo y sujeto a una urbanización creciente. Tal es así, que sus múltiples usos han entrado en reiteradas ocasiones en competencia entre ellos, lo cual ha llevado a diferenciales procesos de valorización y desvalorización (Debut y Herbert, 2015).

ÁREA DE ESTUDIO



OBJETIVO DE LA COMUNICACIÓN

Presentar los avances de un proyecto en desarrollo, que se ejecuta bajo la modalidad de programa, es decir, analiza los desequilibrios que se advierten en un sector del litoral marítimo bonaerense, a través de un prisma con diferentes niveles de resolución.

En esta aproximación se han examinado diversos aspectos, tales como

- 1) Los procesos de valorización turística en el frente costero de **General Pueyrredón**,
- 2) El estado ambiental de playas céntricas de la ciudad de **Mar del Plata** a través del recuento de residuos sólidos,
- 3) Las improntas que el proceso de tratamiento de efluentes cloacales ha cincelado en un espacio litoral perteneciente a dos jurisdicciones administrativas (**General Pueyrredón** y **Mar Chiquita**) y
- 4) El proceso de urbanización de un distrito costero (**Partido de La Costa**).

Objetivo General

Interpretar los desequilibrios –sociales, económicos y ambientales- que se advierten en tramos de los espacios litorales bonaerenses correspondientes a los partidos de La Costa, Mar Chiquita y General Pueyrredón como consecuencia de las diferentes racionalidades emergentes por parte de los diversos actores sociales involucrados.

Objetivos Específicos

- 1-Analizar los procesos de valorización turística en el frente costero del Partido de General Pueyrredón (GP) a través de la mirada diacrónica.
- 2-Characterizar los residuos sólidos presentes en cinco playas del sector norte de la ciudad de Mar del Plata (General Pueyrredón GP).
- 3-Analizar las improntas generadas como consecuencia de la disposición y el tratamiento de las aguas residuales urbanas marplatenses en el espacio litoral de dos jurisdicciones (General Pueyrredón –GP- y Mar Chiquita –MC-) a través de la mirada diacrónica
- 4-Analizar la ocupación del espacio costero en el Partido de la Costa, donde conviven localidades balnearias destinadas al turismo de sol y playa, con diversas problemáticas producto del proceso de ocupación del espacio, con urbanizaciones privadas, entre los años 1999 y 2019.

METODOLOGÍA

El abordaje desarrollado contó con un doble aporte, cuali y cuantitativo. Con el fin último de profundizar el conocimiento y comprensión de la temática sujeta a análisis, la comparación –tanto espacial como temporal- ha resultado clave en el trabajo efectuado. Un rol preponderante lo tuvo la observación participante, el relevamiento de campo y el análisis documental y de prensa. En cuanto a este último ítem, resultó muy pertinente el aporte brindado por los periódicos de alcance regional y local. La lectura e interpretación de las Hojas Topográficas del Instituto Geográfico Nacional a escala 1:50.000, de las Hojas Topográficas y Parcelarias del Ministerio de Obras Públicas de la Provincia de Buenos Aires a escala 1:25.000 y de las Cartas de Imagen Satelitaria, brindaron elementos de insoslayable contribución a la consecución de los objetivos propuestos. El análisis de la población del sector fue examinada a través de los Censos de Población y Vivienda (Instituto Nacional de Estadísticas y Censos, INDEC) para apuntalar la mirada diacrónica.

RESULTADOS

a- EN EL ÁMBITO DE LOS PARTIDOS DE GENERAL PUEYRRREDON Y MAR CHIQUITA



Fines del siglo XIX. Fuente: Archivo y Museo Histórico Municipal Roberto T. Barilli- <http://fotosviejasdemarplataplata.blogspot.com>



Descarga de efluente pluvial en el sector Norte de Mar del Plata. Fuente: Campos Echeverría, 2018



Área de descarga en GP. Fuente: Morrell, 1992

Barrio La Perla. Mar del Plata Sector N de General Pueyrredón



Litoral Norte de G Pueyrredón


Cantidad y tipos de residuos en playas del Norte de Mar del Plata. Fuente: Campos Echeverría, 2016.




Área de descarga en GP. Fuente: Morrell, 1994



Monumento a la Contaminación (GP). Fuente: Morrell, 1992



Emisario Submarino (GP) Desde el 2000 en adelante: Inauguración obras e indicios de valorización



Litoral Sur Mar Chiquita Desde el 2000 en adelante: Inauguración obras e indicios de valorización

b- EN EL ÁMBITO DEL PARTIDO DE LA COSTA



Santa Teresita y Mar del Tuyú a) año 2003 b) año 2019. Concentración y densificación de construcciones sobre la primera línea de costa



Costa del Este. Menor densificación y con edificación más baja. Año 2019



Zona comprendida entre Villa Robles y Costa Esmeralda en los años a) 1999, b) 2016. Ejemplos de urbanizaciones privadas.

REFLEXIONES FINALES

El presente proyecto se encuentra en ejecución, por esa razón se presentan conclusiones parciales. Los resultados obtenidos ponen en evidencia que las disparidades advertidas en los diferentes casos estudiados, sólo podrán ser sorteadas a través de la puesta en marcha de un manejo costero integrado que contemple a los principales actores sociales, como así también a las racionalidades presentes en el área litoral analizada.

Referencias Bibliográficas

- Centro de Investigaciones Territoriales y Ambientales Bonaerenses de Banco de la Provincia de Buenos Aires –CITAB- (1999): "Atlas de la Provincia de Buenos Aires. Resumen Estadístico de las Regiones del Banco de la Provincia de Buenos Aires". Argentina
- Debout, P.; Herbert, V. Coord. (2015): Le littoral : enjeu global, action locale. Université de Lille Sciences et Technologies & Université du Littoral Côte d'Opale. Association de Géographes Français (AGF), Septembre 2015
- Villar, M.D.C. (2000): "Fronteras Terrestres de los Espacios Costeros. Reflexiones sobre su Variabilidad espacio-temporal en ciertos tramos del Litoral Marítimo Bonaerense" En 2das Jornadas Platenses de Geografía. Departamento de Geografía. Facultad de Humanidades y Ciencias de la Educación. CD. Universidad Nacional de La Plata. 13 al 15 de Septiembre de 2000. 1-13 pág. La Plata, Argentina