

# INFORME PRELIMINAR ACERCA DE UN SITIO ARQUEOLÓGICO PREHISPÁNICO EN LA COSTA RIOPLATENSE DEL PARTIDO DE QUILMES

## PRELIMINAR NOTES ABOUT A PREHISPANIC SITE ON RIOPLATENSE COAST, QUILMES DISTRICT

Florencia Vázquez<sup>1</sup> y Verónica Martí<sup>2</sup>

### INTRODUCCIÓN

En el marco del trabajo desarrollado por el Proyecto Arqueológico Quilmes, dependiente de la Secretaría de Cultura y Educación de Quilmes, se realizaron tareas de relevamiento arqueológico en la zona de costa. Las tareas de prospección realizadas permitieron la localización de una importante cantidad de restos, especialmente cerámica indígena. A partir de estos hallazgos se delimitaron zonas con potencial arqueológico para comenzar las tareas de excavación. En este artículo se presentan los resultados preliminares de las intervenciones realizadas en uno de estos sitios -Ribera I.

### ANTECEDENTES ARQUEOLÓGICOS EN LA REGIÓN

La exploración del litoral septentrional de la provincia de Buenos Aires fue objeto de distintas investigaciones que aportaron datos sobre las ocupaciones prehispánicas de la región. Desde fines del siglo XIX, diferentes autores realizaron aportes a la arqueología de la zona (Ameghino 1880; Ambrosetti 1893; Outes 1897). Estos autores se dedicaron

especialmente a establecer criterios estilísticos y tipológicos de la cerámica, lo cual permitió distinguir unidades arqueológicas y establecer cronologías tentativas para cada una de ellas (Torres 1911).

Las investigaciones en el área continuaron a lo largo del siglo XX (Maldonado Bruzzone 1931; Lothrop 1932; Vignati 1942), incrementándose de manera más sistemática los estudios arqueológicos en diferentes sectores del litoral y del estuario del Río de la Plata hacia la segunda mitad del siglo (Cigliano 1963, 1966, 1968; Cigliano *et al.* 1971). Cigliano y colaboradores construyeron una tipología basada en el estilo de la cerámica, que se hallaba distribuida a lo largo del estuario del Río de la Plata. La tipología incluía contextos de cerámica lisa, alfarería con incisiones geométricas y finalmente cerámica de estilo atribuido a grupos tupiguaraníes (Caggiano 1984).

Las últimas décadas del siglo XX y la primera del siglo XXI han mostrado un incremento notorio no solo en los trabajos de investigación a nivel regional sino una apertura a tratar diversas problemáticas como estrategias de subsistencia y el uso de tecnologías (Loponte y Acosta 2004; Loponte *et al.* 2004; Ceruti y

<sup>1</sup>Proyecto Arqueológico Quilmes, Secretaría de Cultura y Educación de Quilmes, Rivadavia 383 (1878), Quilmes, Argentina. E-mail: vazquez.florencia@yahoo.com.ar

<sup>2</sup>Proyecto Arqueológico Quilmes, Secretaría de Cultura y Educación de Quilmes, Rivadavia 383 (1878), Quilmes, Argentina. E-mail: veritomarti@gmail.com

Recibido en junio 2013; aceptado en diciembre 2013.

Vázquez Florencia y Verónica Martí. 2013. Informe preliminar acerca de un sitio arqueológico prehispánico en la costa rioplatense del partido de quilmes. *La Zaranda de Ideas: Revista de Jóvenes Investigadores en Arqueología* 9(2):155-163. Buenos Aires.

González 2007; Loponte y Acosta 2008; Acosta et al. 2009; Capparelli y Vázquez 2009; Bonomo et al. 2010; entre otros).

En el caso de Quilmes, la presencia de restos arqueológicos en la zona costera fue documentada por primera vez por Félix Outes a fines del siglo XIX (Outes 1897). Este primer antecedente constituye una descripción de fragmentos de alfarería incisa, que el autor atribuye a los grupos “querandíes” (Outes 1897). Los fragmentos que describe no provenían de contextos arqueológicos, sino de recolecciones que los vecinos habían realizado (Figura 1).

No existen otros antecedentes para la zona de Quilmes, aunque durante la década del '90 el equipo dirigido por la Lic. Zunilda Quatrín recolectó algunos fragmentos de cerámica sobre el albardón costero, no se realizaron estudios a los mismos (Zunilda Quatrín, com. pers. 2011). Por otro lado, a escasos kilómetros de la costa de Quilmes, en el partido vecino

de Berazategui, fue localizado también sobre el albardón costero, un sitio arqueológico que constituye el sitio más próximo a Ribera I (Fernando Brittez, com. pers. 2012).

## METODOLOGÍA DE TRABAJO

En primer lugar se realizó una prospección sobre la terraza fluvial paralela al Río de la Plata. Si bien se recolectaron fragmentos de cerámica, los mismos no fueron considerados en este análisis por observarse rodamiento en sus superficies, por lo que no es aún posible discriminar si el rodamiento se debe a la perturbación fluvial sobre los restos una vez depositados o si dichos restos fueron transportados por el río mismo.

Se decidió entonces realizar la prospección y recolección superficial de materiales arqueológicos a partir del trazado de una transecta paralela a la línea de la margen izquierda del Arroyo Jiménez, con dirección este-oeste. La línea se posicionó aproximadamente a un metro y medio de la línea de agua y la recolección se realizó a ambos lados de la transecta a una distancia de metro y medio hacia la izquierda y hacia la derecha, dando un total prospectado de tres metros de ancho. La longitud total de la transecta fue de 450 m. La superficie total prospectada fue de 1350 m<sup>2</sup>. Se había planificado llegar unos 100 m más hacia el oeste, al punto más alto sobre el nivel del río del albardón costero, pero la cantidad de vegetación lo imposibilitó. Los fragmentos cerámicos se ubicaron a lo largo de toda la transecta. Se realizó la recolección superficial, tomando nota de los puntos donde fueron ubicados.

En base a los patrones de dispersión de los restos, se seleccionó un lugar específico para realizar las intervenciones arqueológicas. Se realizaron cuatro sondeos de 1 m x 1 m para delimitar la extensión horizontal del sitio, resultando todos arqueológicamente positivos. Se recuperaron fragmentos cerámicos y




Figura 1. Fragmentos de cerámica incisa recuperados en Quilmes. Tomadas de Outes 1897.

también restos botánicos que aún no fueron identificados. En los sondeos realizados no se hallaron restos faunísticos, aunque no se descarta que en las excavaciones próximas puedan registrarse, teniendo en cuenta los registros arqueológicos de las zonas cercanas.

Al respecto consideramos importante destacar cómo se realizó la selección de los lugares para realizar los sondeos. Si bien en la zona prospectada en particular sólo existen construcciones aisladas, propiedad de vecinos que se dedican mayormente a la pesca (Figura 2), la contaminación por materiales transportados por el Río de la Plata era considerable (Figura 3).

Por otro lado, los vecinos del lugar nos informaron sobre el dragado histórico del arroyo, que seguramente alteró el registro arqueológico del lugar. Finalmente, la abundante

vegetación tanto autóctona como alóctona dificultó no sólo la visibilidad al momento de realizar la recolección superficial sino que además impidió concretar la prospección en lugares más alejados a la orilla del río.

Teniendo en cuenta todos estos aspectos, se trató de buscar aquellos lugares que no estuvieran tan perturbados con materiales actuales y que estuvieran en zonas más bien elevadas, debido a las fluctuaciones diarias del nivel del río y a las crecidas usuales del mismo.

Los sondeos se realizaron en una zona ubicada entre los pilotes de una antigua vivienda. Dicha vivienda estaba emplazada sobre una suave lomada en donde se registra una altura sobre el nivel de la línea de costa del río considerablemente elevada 4 msnm (Figura 4). Este lugar no habría sido afectado por el dragado del arroyo, pues las viviendas en general se ubican en lugares alejados de las zonas afectadas por este tipo de procesos.

## EL SITIO

Ribera I es un depósito arqueológico, ubicado a  $34^{\circ}43'24.94''S$  y  $58^{\circ}12'28.28''O$ . Se encuentra a 150 m de la costa del Río de la Plata, sobre la margen izquierda del Arroyo Jiménez, en la localidad de Ezpeleta, partido de Quilmes (ver Figuras 5 y 6).



Figura 2. Casa de los vecinos de la ribera.



Figura 3. Contaminación con materiales modernos a orillas del Río de la Plata.




Figura 4. Ubicación de los pozos de sondeo dentro del área ocupada por la antigua vivienda.

El sitio se emplaza sobre una suave lomada que se desarrolla a lo largo del borde de la planicie costera. Son depósitos de playas originados por el material aluvial traído por el río y representa una continuación sedimentaria de aquel (Cavallotto 2002).

El suelo está constituido por sedimentos arenosos y areno-arcillosos. La potencia arqueológica se desarrolla hasta los 0,40 m de profundidad, apareciendo los fragmentos cerámicos descritos en este informe entre los 0,20 m y 0,30 m de profundidad.

## ANÁLISIS DEL REGISTRO CERÁMICO DE RIBERA I

La recolección superficial permitió recuperar 103 fragmentos de cerámica indígena, entre los cuales se incluyen 15 bordes, 34 bases y 54 restos de cuerpo. No se observó erosión en los fragmentos ni tampoco un alto grado de fragmentación, observándose un tamaño promedio de tiestos de 70 mm de largo. Se realizaron análisis tecnológicos y decorativos en la totalidad del conjunto cerámico. Por otro lado, la presencia de bordes y bases nos ha permitido realizar análisis morfológicos.

El primer tratamiento que se le dio a los materiales en el laboratorio fue el de limpieza

y siglado. Se realizó una primera observación de características macroscópicas como pasta, color y acabado de la superficie. El estudio de la pasta fue completado con lupa de 30 aumentos sobre fractura fresca para determinar variables como tipo, tamaño y porcentaje de inclusiones (de acuerdo a los criterios establecidos en la Primera Convención Nacional de Antropología 1966) y el grado de porosidad (Orton et al. 1997). El color de la pasta se determinó usando la Tabla de colores Munsell. El espesor fue medido con calibre. Para la reconstrucción de formas se utilizó la clasificación de formas abiertas y cerradas de Balfet et al. (1992). Para determinar el diámetro de la boca se utilizó la tabla de circunferencias.

## Análisis tecnológicos y decorativos

La técnica de manufactura observada ha sido la de rodete en espiral. El espesor de los tiestos varía entre 4 mm y 15 mm. El espesor promedio es de 6-8 mm.

Con respecto a la atmósfera de cocción, la mayoría de los fragmentos (n 91) comprende colores rojos y marrones, evidenciando una atmósfera oxidante y oxidante incompleta, mientras que en pocos casos (n 12) se observan colores que van del negro al gris mostrando una cocción reductora (ver figura 7).

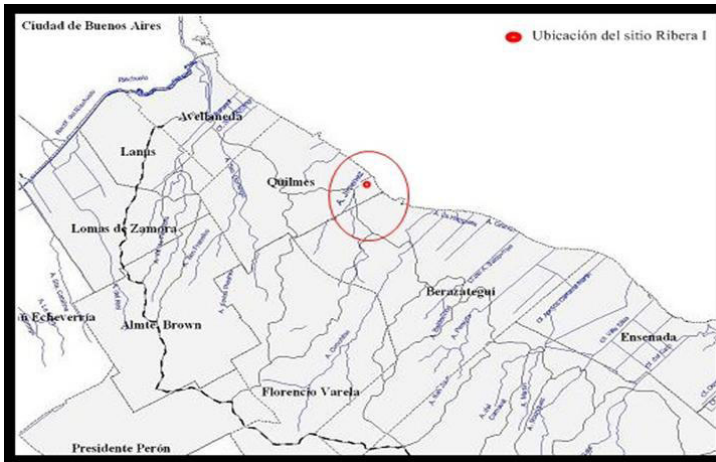


Figura 5. Ubicación del sitio Ribera I.



Figura 6. Desembocadura del Arroyo Jiménez en el Río de la Plata. Foto de Mariano Calcagno.

Predominan las inclusiones finas y medias, tanto de fragmentos de minerales como líticos. En menor medida se hallaron fragmentos de tiesto molido. La densidad aproximada de las inclusiones es del 10-15%.

La técnica de acabado de la pieza predominante es el alisado, que en la mayoría de los fragmentos es irregular y deficiente. No hay fragmentos pulidos ni pintados. Dos fragmentos de borde presentan decoración incisa, cuyo diseño es similar a los observados en la región: líneas horizontales, rectas y

ondulantes, punteado y arrastrado y en forma de grecas. La incisión fue realizada pre cocción y se ubica en la parte superior de la cara externa.

El material cerámico recuperado presenta similitudes tecnológicas y decorativas con los conjuntos recuperados en sitios próximos, tanto hacia el norte (sitios del Humedal del Paraná inferior) como hacia el sur (sitios La Norma, San Clemente, Palo Blanco, Selva I, La Guillerma, etc.) (Caggiano 1973; González de Bonaveri 1997, 2005; Brunazzo 1999; Paleo y Pérez Meroni 2004).

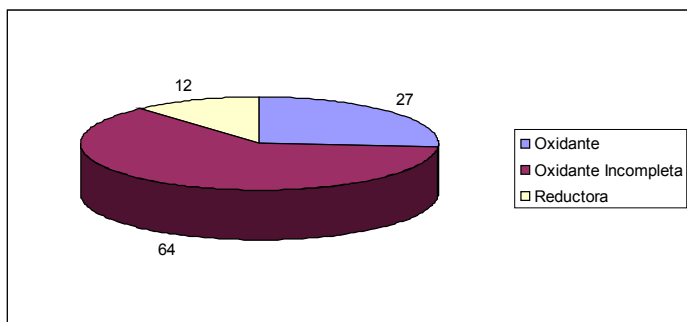


Figura 7. Tipo de cocción observada en los fragmentos cerámicos.

### Análisis morfológicos

La mayoría de los fragmentos de borde recuperados corresponden a vasijas abiertas -no restringidas- con contornos simples (ver Figura 8). No obstante, del total de fragmentos de borde (n 14), tres de ellos corresponden a vasijas restringidas.

Predominan los labios rectos y redondeados, y existen tres fragmentos que presentan labio evertido (ver Figura 9). Uno de los fragmentos de borde presenta un agujero de suspensión (ver Figura 10). Los diámetros de las vasijas no restringidas varían entre los 14 cm y los 28 cm, encontrándose la media entre los 18 cm y 20 cm.



Figura 9. Fragmento de borde con labio evertido.



Figura 8. Fragmento de borde de vasija abierta.



Figura 10. Fragmento de borde con agujero de suspensión.

## CONSIDERACIONES FINALES

Si bien el presente artículo es un análisis preliminar del conjunto cerámico del sitio Ribera I, las conclusiones a las que hemos llegado nos permiten, en primer lugar, identificar la ocupación prehispánica de la zona costera de Quilmes. Esta ocupación estaría ubicada cronológicamente en momentos tardíos -últimos 1500 años radiocarbónicos- puesto a considerar y comparándolo con otros sitios arqueológicos cercanos nos permitiría poder aportar valiosa información a la arqueología regional y a la dinámica étnica y poblacional en ese rango temporal.

Además, constituye un enorme aporte a la arqueología de la zona, pues hasta el momento las únicas evidencias de ocupación correspondían a momentos históricos, con la llegada de los indios Quilmes procedentes de Tucumán, en el año 1666 (Quatrín 1997; Vázquez y Martí 2011).

La localización de este sitio y las próximas excavaciones a realizar en el lugar permitirán ahondar en otras problemáticas tales como estrategias de subsistencia, dieta, procesamiento de alimentos, etc.

## AGRADECIMIENTOS

Queremos agradecer a la Secretaría de Cultura y Educación de Quilmes. A Mariano Calcagno, Belén Doncel y Verónica Sánchez por el acompañamiento y las fotografías. A Victoria Lombán por su colaboración al Proyecto. A la Lic. Natalia Stadler por sumarse al equipo y colaborar en las tareas en Ribera I.

## BIBLIOGRAFÍA

Acosta, A., S. Escudero, M. R. Feuillet Terzaghi, D. Loponte y L. Pérez Jimeno  
2009. Conectando registros: variabilidad arqueológica

en la cuenca del Paraná. *V Congreso de la Región Pampeana*. Santa Rosa, La Pampa.

Ambrosetti, J  
1893. Los cementerios prehistóricos del Alto Paraná (Misiones). *Boletín del Instituto Geográfico Argentino* 16:227-263.

Ameghino, F.  
1880. *La antigüedad del hombre en el Plata*. Igon Hermanos editores. Buenos Aires.

Bonomo, M., G. Politis y J. C. Castro  
2010. Primeros resultados de las investigaciones arqueológicas en el delta superior del Paraná y su contribución al atlas arqueológico de la provincia de Entre Ríos. *Folia Histórica del Nordeste* 18:33-58.

Brunazzo, G. A.  
1999. Investigaciones arqueológicas en el sitio La Norma (Partido de Berisso, Provincia de Buenos Aires, República Argentina). *Actas del XII Congreso Nacional de Arqueología Argentina* 3:101-106. La Plata.

Caggiano, M.A.  
1973. Revisión del material perteneciente al yacimiento Punta Lara (Provincia de Buenos Aires, República Argentina). *Actas del 2º Congreso Nacional de Arqueología del Uruguay*, pp. 21-41. Fray Bentos.

Caggiano, M.A.  
1984. Prehistoria del noreste argentino, sus vinculaciones con la República Oriental del Uruguay y sur de Brasil. *Pesquisas* 38:5-109.

Capparelli, I. y F.Vázquez  
2009. Arqueología de la isla Martín García. Trabajo presentado en el *III Encuentro de Discusión Arqueológica del Nordeste*. Santo Tomé, Argentina.

Cavalotto, J. L.  
2002. Evolución holocena de la llanura costera del margen sur del Río de la Plata. *Revista de la Asociación Geológica Argentina* 57(4):376-388.

Ceruti, C. y M. I. González  
2007. Modos de vida vinculados con ambientes acuáticos del Nordeste y Pampa bonaerense de Argentina. *Relaciones de la Sociedad Argentina de Antropología* XXXII:101-140.

Cigliano, E. M.  
1963. Arqueología del NE de la provincia de Buenos Aires. *Anales de la Comisión de Investigaciones Científicas de la Provincia de Buenos Aires* 4:471-511.

Cigliano, E. M.  
1966. La cerámica temprana en América del Sur. El

- yacimiento de Palo Blanco (partido de Berisso, Prov. de Bs As; Argentina). *Ampurias*, 28:163-170.
- Cigliano, E. M.  
1968. Investigaciones arqueológicas en el Río Uruguay medio y la costa NE de la Prov. de Buenos Aires. *Pesquisas Antropología* 18:5-9. Brasil.
- Cigliano, M., P. I. Schmitz y M. A. Caggiano  
1971. Sitios cerámicos prehispánicos en la costa septentrional de la provincia de Buenos Aires y de Salto Grande, Entre Ríos. Esquema tentativo de su desarrollo. *Anales de la Comisión de Investigaciones Científicas de la Provincia de Buenos Aires CXCLII*:129-131.
- González de Bonaveri, M. I.  
1997. La cerámica en sociedades cazadoras-recolectoras-pescadoras. Resúmenes. *XII Congreso Nacional de Arqueología Argentina*, pp.127-128. La Plata, Argentina.
- González de Bonaveri, M. I.  
2005. *Arqueología de alfareros, cazadores y pescadores pampeanos*. Sociedad Argentina de Antropología. Buenos Aires.
- Loponte, D. y A. Acosta  
2004. Late Holocene hunter-gatherers from the Pampean wetlands, Argentina. En *Zooarchaeology of South America*, editado por G. Mengoni Goñalons pp. 39-57. BAR, International Series 1298. Oxford.
- Loponte, D. y A. Acosta  
2008. El registro arqueológico del tramo final de la cuenca del Plata. *Entre la tierra y el agua: Arqueología de humedales del Este de Sudamérica* (D. Loponte y A. Acosta compiladores), pp. 125-164. Asociación Amigos del Instituto Nacional de Antropología y Pensamiento Latinoamericano, Secretaría de Cultura de la Nación. Buenos Aires.
- Loponte, D., A. Acosta y L. De Santis  
2004. Explotación diferencial de ungulados en el Norte de la Provincia de Buenos Aires. En *La Región Pampeana. Su pasado arqueológico*, editado por C. Gradín y F. Oliva, pp. 355-362, Editorial Laborde y Sociedad Argentina de Antropología. Buenos Aires.
- Lothrop, S.  
1932. Indians of the Paraná Delta River. *Annals of the New York Academy of Sciences XXXIII*:77-232.
- Maldonado Bruzzone, A.  
1931. Breve reseña del material recogido en Punta Lara (Prov. de Buenos Aires). *Notas Preliminares del Museo de La Plata*, Tomo I:339-354. Buenos Aires.
- Outes, F.  
1897. *Los Querandíes. Contribución al estudio de la etnografía argentina*. Buenos Aires.
- Paleo, M. C. y M. Pérez Meroni  
2004. Problemáticas vinculadas a las estrategias de subsistencia de la Localidad Arqueológica Barrio San Clemente. En *La Región Pampeana -su pasado arqueológico*, editado por C. J. Gradín y F. Oliva, pp. 311-319. Editorial Laborde y Sociedad Argentina de Antropología. Buenos Aires.
- Primera Convención de Antropología  
1966. Publicaciones n° I, XXVI:1-159. Instituto de Antropología, Facultad de Filosofía y Humanidades, Córdoba.
- Quatrín, Z.  
1997. Informe del Proyecto Arqueológico Quilmes. Municipalidad de Quilmes, MS (Copia presente en la Biblioteca Popular Don Bosco).
- Torres, L.  
1911. Los primitivos habitantes del Delta del Paraná. Universidad Nacional de La Plata. *Biblioteca Centenaria IV*:66.
- Vázquez, F. y V. Martí  
2011. Análisis preliminar de la cerámica indígena de la Reducción de la Exaltación de la Santa Cruz de los indios Quilmes. *Comechingonia Virtual V* (2):203-216.
- Vignati, M.  
1942. Alfarerías tubulares de la región de Punta Lara. *Relaciones de la Sociedad Argentina de Antropología* 3:89-98. Buenos Aires.



<sup>1</sup>Florencia Vázquez es egresada en Ciencias Antropológicas, Facultad de Filosofía y Letras, Universidad de Buenos Aires. Actualmente dirige el Proyecto Arqueológico Quilmes (Buenos Aires), dependiente de la Secretaría de Cultura y Educación del Municipio de Quilmes. Su área de investigación se centra en el análisis de cerámica indígena. Este artículo forma parte de su tema de investigación doctoral y es parte de las investigaciones que se están desarrollando en el partido de Quilmes en la actualidad.

<sup>2</sup>Verónica Martí es estudiante avanzada de la carrera de Ciencias Antropológicas de la Facultad de Ciencias Naturales y Museo, Universidad Nacional de La Plata. Actualmente co-dirige el Proyecto Arqueológico Quilmes (Buenos Aires), dependiente de la Secretaría de Cultura y Educación del Municipio de Quilmes. Su área de investigación se enfoca en el análisis de loza y gres. Este artículo forma parte de las investigaciones que se están desarrollando en el partido de Quilmes en la actualidad.