

Mapeo de Costas en Ambientes Extremos, Isla Marambio - Antártida Argentina

56°55'W 56°50'W 56°45'W 56°40'W 56°35'W



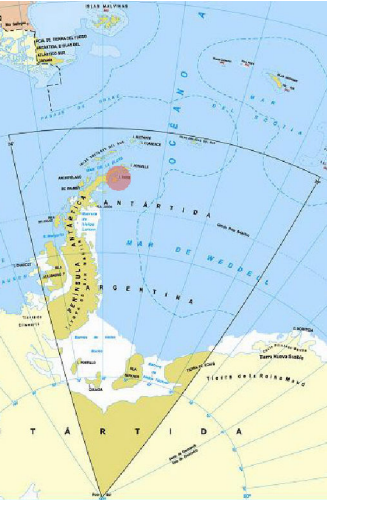
Facultad de
Tecnología y
Ciencias Aplicadas.

Doctorado en
Agrimensura

Doctorando:
Agrim. e Ing.
Jorge Marcelo SISTI

Directora: Dra. Ing.
Analía I. ARGERICH

Año 2015




Ubicación Geográfica
en Antártida Argentina

Proyección: UTM 21s.
FalsoE: 500.000 (57°W)
FalsoN: 10.000.000 (0°)

Datum: WGS84

Imágenes satelitales provistas
por Comisión Nacional de
Actividades Espaciales

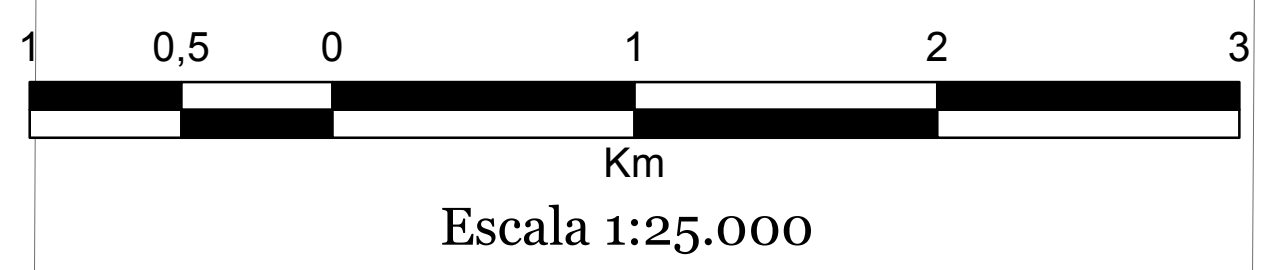
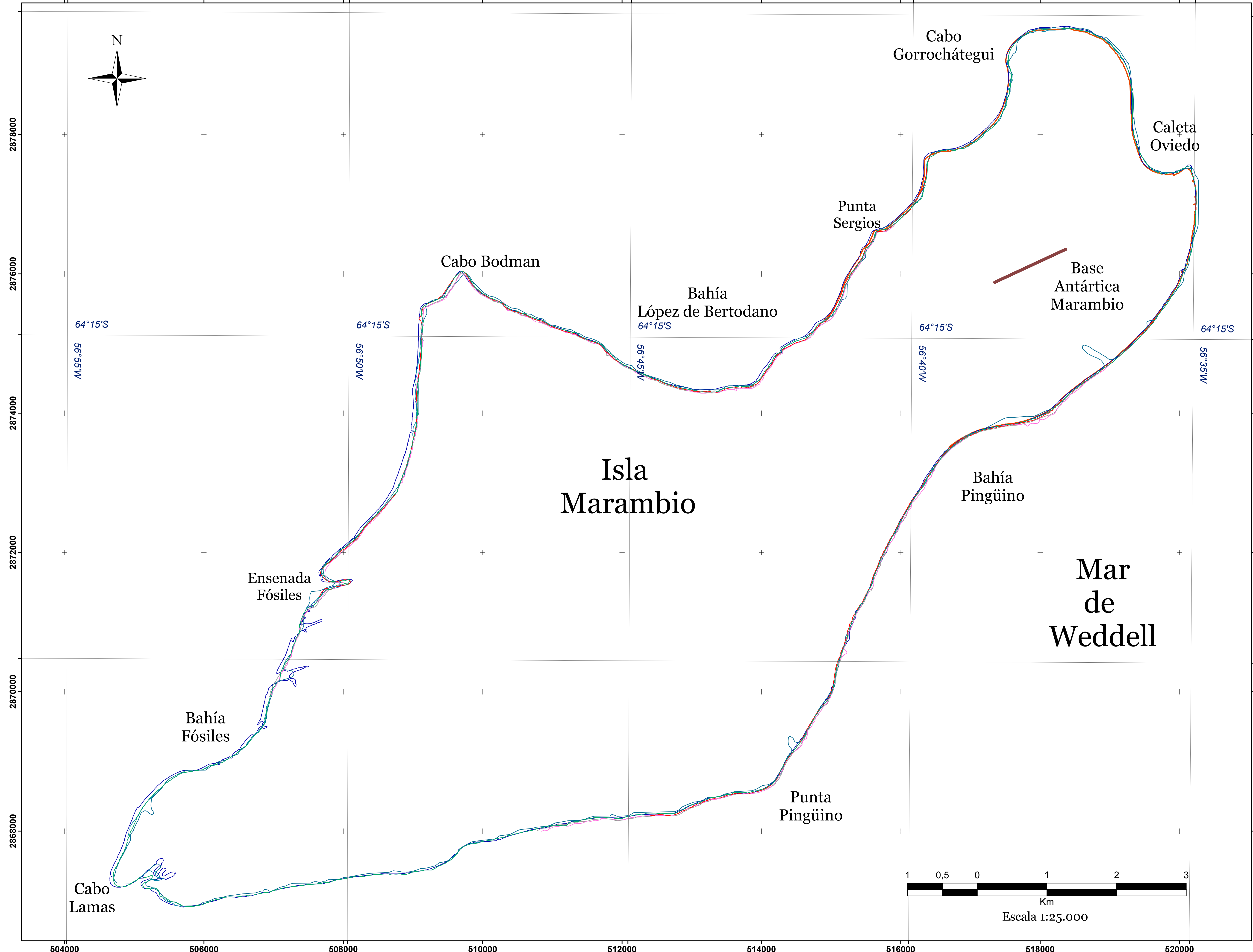



Restitución fotogramétrica
provista por FFAA
II Brigada Aérea



Referencias

- LC Cosmo 08ene2012
- LC Cosmo 11ene2012
- LC Cosmo 11set2011
- LC Cosmo 12set2011
- LC Cosmo 14ene2012
- LC Lsat.ETM 21feb2000
- LC Mapa Geol. 2007
- LC Restituc.FFAA 2010
- LC: Línea de Costa
- Pista Aterrizaje



2878000
2876000
2874000
2872000
2870000
2868000

64°12'30"S
64°15'S
64°17'30"S

504000 506000 508000 510000 512000 514000 516000 518000 520000