

SISTEMA INTEGRAL DE INFORMACIÓN GEOGRÁFICA MUNICIPAL

Municipalidad de Lincoln

Tauber, Fernando

Delucchi, Diego

Martino, Horacio

Bognanni, Lidia

Convenio

UNLP – Municipalidad de Lincoln Buenos Aires, Argentina

EDUCACIÓN
PÚBLICA
Y GRATUITA



UNIVERSIDAD
NACIONAL
DE LA PLATA

SISTEMA INTEGRAL DE INFORMACIÓN GEOGRÁFICA MUNICIPAL

Municipalidad de Lincoln

INDICE

Introducción	Pág 3
Escala Partido	Pág 8
Ciudad Cabecera	Pág 12
Localidades	Pág 42
Bibliografía	Pág 75

INTRODUCCIÓN

Los Sistemas de Información Geográfica (SIG) como bases de datos geográficos, han evolucionado rápidamente ligados al crecimiento de las tecnologías de la información, ofreciendo e integrando cada vez más aplicaciones técnicas para la gestión y procesamiento de los datos espaciales.

Asimismo, los SIG tienen una amplia gama de potencialidades, siendo las más conocidas, las vinculadas a la confección de cartografía digital y a la administración de bases de datos espaciales. El campo de análisis espacial y la modelización son también aportes importantes y aplicables que se pueden generar desde de estas herramientas.

La tecnología SIG constituye, en este sentido, una de las herramientas más adecuadas para el manejo de la información, ya que emplea el modelo de base de datos geo-relacional asociando información gráfica (planos y mapas) con bases de datos alfanuméricas (atributos), de manera integrada.

La Dirección de Asuntos Municipales de la Universidad Nacional de La Plata, viene trabajando, desde hace más de una década, en Proyectos Integrales y Sectoriales con equipos inter y transdisciplinarios, en la asistencia en Planificación Estratégica y Gestión para los gobiernos locales; desarrollando experiencias concretas en:

- generación de información primaria a través de censos, muestreos y consultas a informantes claves,
- construcción de bases de datos alfanuméricas y gráficas, que derivan de la información levantada, sistematizada y procesada,
- construcción de Proyectos SIG, en las diversas escalas y temas involucrados, desde la problemática rural hasta la escala urbana.

El desarrollo de estos planes incluye dos etapas claramente diferenciadas en las que el SIG se utiliza activamente: 1- Diagnóstico Preliminar y Construcción del Proyecto SIG, y 2- Desarrollo de la faz participativa y propositiva del Plan Estratégico.

La primer etapa se constituye en la base de construcción de datos, información y conocimientos básicos sobre la que se articulará la estructura de participación comunitaria y se irá definiendo el Plan.

Los Diagnósticos Preliminares, conforman el análisis de situación de la multiplicidad de aspectos que intervienen en la lógica de funcionamiento de un Municipio y que necesariamente deben contemplarse a la hora de tomar decisiones (cuestiones referidas a aspectos histórico/culturales, socioeconómicos, productivos, etc). En definitiva, estos

SISTEMA INTEGRAL DE INFORMACIÓN GEOGRÁFICA MUNICIPAL

Municipalidad de Lincoln

diagnósticos incluyen la recopilación de información secundaria dispersa, la construcción de información primaria necesaria (a través de censos y muestreos), el procesamiento y sistematización de la misma, y el análisis diagnóstico propositivo de cada sector y de la integralidad del Municipio.

Toda la información relevada y producida es sistematizada, procesada y volcada a una base SIG, e implica:

- Digitalización de los Planos Base Georreferenciados de la Estructura Urbana y Rural correspondiente a la jurisdicción Municipal (tanto a nivel manzana como a nivel parcelas), a fin de ser levantado en SIG.
- Levantamiento de la información primaria
- Verificación del estado parcelario.
- Formación Preparación de las planillas y bases gráficas de Relevamiento Parcelario.
- Levantamiento de la información pertinente (ubicación de la parcela, superficie de la parcela, ocupación edilicia, tipo de construcción, alturas, información demográfica y socio económica, etc.)
- Procesamiento y sistematización de la información alfa-numérica y de la información gráfica obtenida.

En cuanto a la base gráfica, dos son las escalas principales de trabajo: la totalidad del territorio del Partido (escala rural) y las ciudades (escala urbana)

En lo que respecta a la escala de Partido, es fundamental la digitalización del partido completo con su subdivisión en parcelas rurales, localización de ciudades, estructura vial, ferrocarriles y accidentes geográficos principales.

Respecto a la escala urbana, el trabajo se centra en la digitalización de mapas de las estructuras de manzanas en cada una de las ciudades con su correspondiente estructura parcelaria (obtenidas de las "planchetas catastrales". La construcción de un plano de "Ejes de calles", que es utilizado para analizar las distintas redes de infraestructuras, se torna vital en estos trabajos.

En relación a la base alfanumérica es necesario remarcar que la misma se construye a partir de información primaria producida como atributos de cada unidad espacial establecida. Se obtiene a partir de la realización de censos parcelarios (urbanos y rurales), informantes claves e información secundaria.

En cada ciudad o localidad, es fundamental realizar un censo parcela por parcela, en el que se indaga una serie de aspectos referidos a: grado de ocupación de la parcela, edificaciones que se encuentran en ella, actividad que se desarrolla (vivienda, comercio, industria, etc), características socioeconómicas de las viviendas (habitantes, cobertura de obra social, nivel de empleo, etc).

Paralelamente, la recopilación de información secundaria que también es volcada al SIG, desde datos referidos al sector agropecuario (índices de productividad de los suelos, usos,

SISTEMA INTEGRAL DE INFORMACIÓN GEOGRÁFICA MUNICIPAL

Municipalidad de Lincoln

superficie por establecimiento, etc), a la educación, a la seguridad, a la salud, a la infraestructura de servicios, comercio, industria, etc; complementa el trabajo.

Para el caso del **Partido de Lincoln**, se presentan en diferentes mapas temáticos, la recopilación y el procesamiento de la información integrada en SIG por la Dirección de Asuntos Municipales de la Universidad Nacional de La Plata; así también como diversas salidas gráficas en escala rural (totalidad del partido), y en escala urbana (ciudad cabecera y localidades). A saber:

Escala Partido:

- Usos del suelo
- Red vial
- Tendido eléctrico

Ciudad Cabecera:

- Viviendas por parcela
- Población pro parcela
- Población desocupadas por parcela
- Parcelas vacías
- Servicios y equipamientos
- Viviendas por manzana
- Población por manzana
- Habitantes por vivienda por manzana
- Viviendas desocupadas por manzana
- Población desocupadas por manzana
- Parcelas vacías por manzana
- Frentistas por manzana
- Manzanas conectadas a la red de agua
- Manzanas conectadas a la red de cloacas
- Comercios por manzana
- Comercios y servicios por manzana
- Servicios por manzana
- Viviendas por barrio
- Población por barrio
- Porcentaje de viviendas desocupadas por barrio
- Porcentaje de parcelas vacías por barrio
- Habitantes por vivienda por barrio
- Porcentaje de población desocupada por barrio
- Densidad neta de población por barrio
- Porcentaje de inquilinos por barrio
- Red de agua
- Red de cloacas

SISTEMA INTEGRAL DE INFORMACIÓN GEOGRÁFICA MUNICIPAL

Municipalidad de Lincoln

- Red de pavimento
- Luminarias
- Tipos de calle
- Tránsito

Localidades:

Arenaza:

- Viviendas por manzana
- Habitantes por vivienda por manzana
- Población por manzana
- Parcelas vacías por manzana
- Frentistas por manzana

Bayauca:

- Viviendas por manzana
- Población por manzana
- Habitantes por vivienda por manzana
- Parcelas vacías por manzana
- Frentistas por manzana

Bermúdez:

- Viviendas por manzana
- Población por manzana
- Habitantes por vivienda por manzana
- Parcelas vacías por manzana

El Triunfo:

- Población por manzana
- Viviendas por manzana
- Habitantes por vivienda por manzana
- Parcelas vacías por manzana

Las Toscas:

- Viviendas por manzana
- Población por manzana
- Habitantes por vivienda por manzana
- Parcelas vacías por manzana

Martínez de Hoz:

- Viviendas por manzana
- Población por manzana

SISTEMA INTEGRAL DE INFORMACIÓN GEOGRÁFICA MUNICIPAL

Municipalidad de Lincoln

- Habitantes por vivienda por manzana
- Parcelas vacías por manzana
- Frentistas por manzana

Pasteur:

- Viviendas por manzana
- Población por manzana
- Habitantes por vivienda por manzana
- Parcelas vacías por manzana

Roberts:

- Viviendas por manzana
- Población por manzana
- Habitantes por vivienda por manzana
- Parcelas vacías por manzana

Carlos Salas:

- Viviendas por manzana
- Población por manzana
- Habitantes por vivienda por manzana
- Parcelas vacías por manzana


Triunvirato:

- Viviendas por manzana
- Población por manzana
- Habitantes por vivienda por manzana
- Parcelas vacías por manzana
- Frentistas por manzana

ESCALA PARTIDO

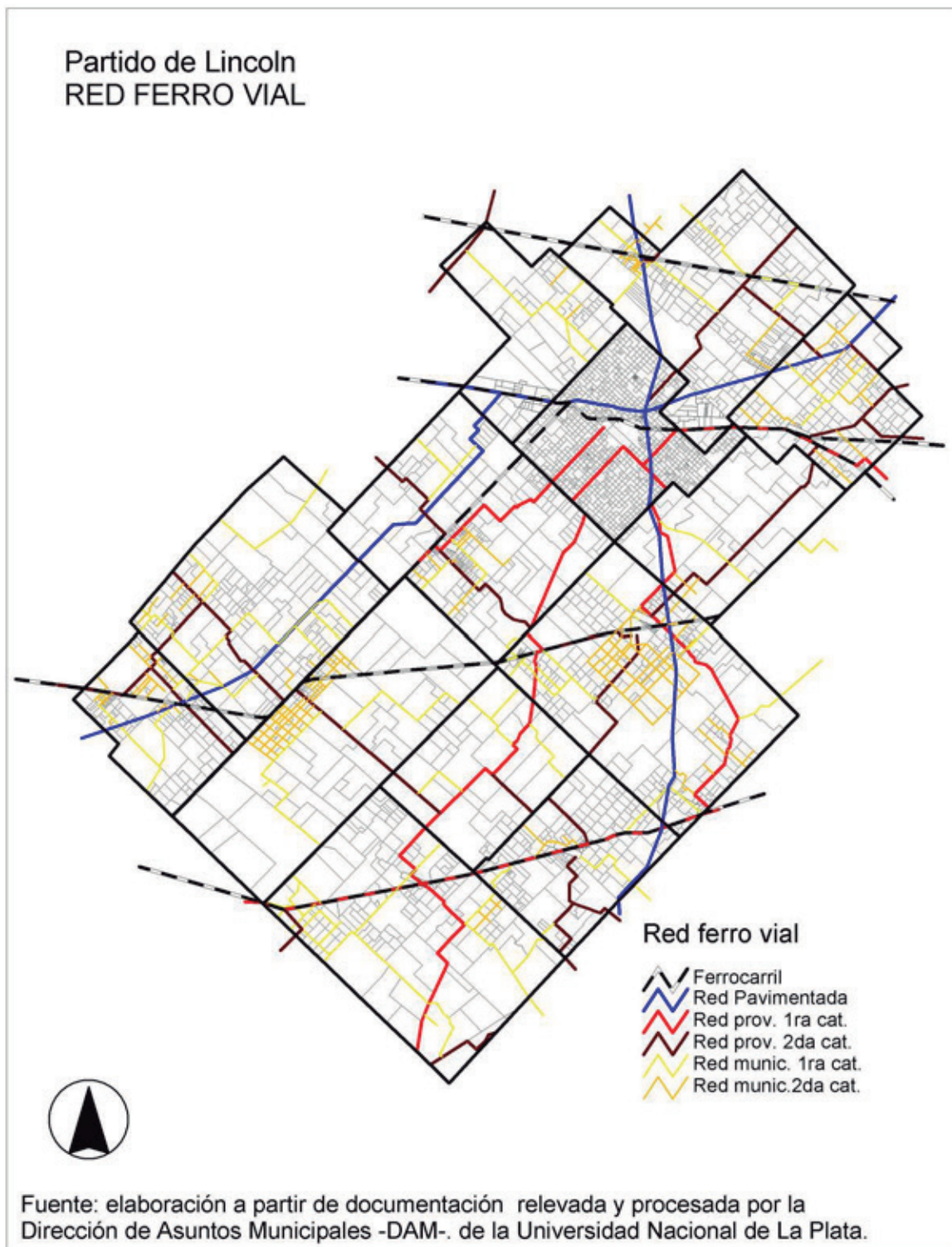
SISTEMA INTEGRAL DE INFORMACIÓN GEOGRÁFICA MUNICIPAL

Municipalidad de Lincoln



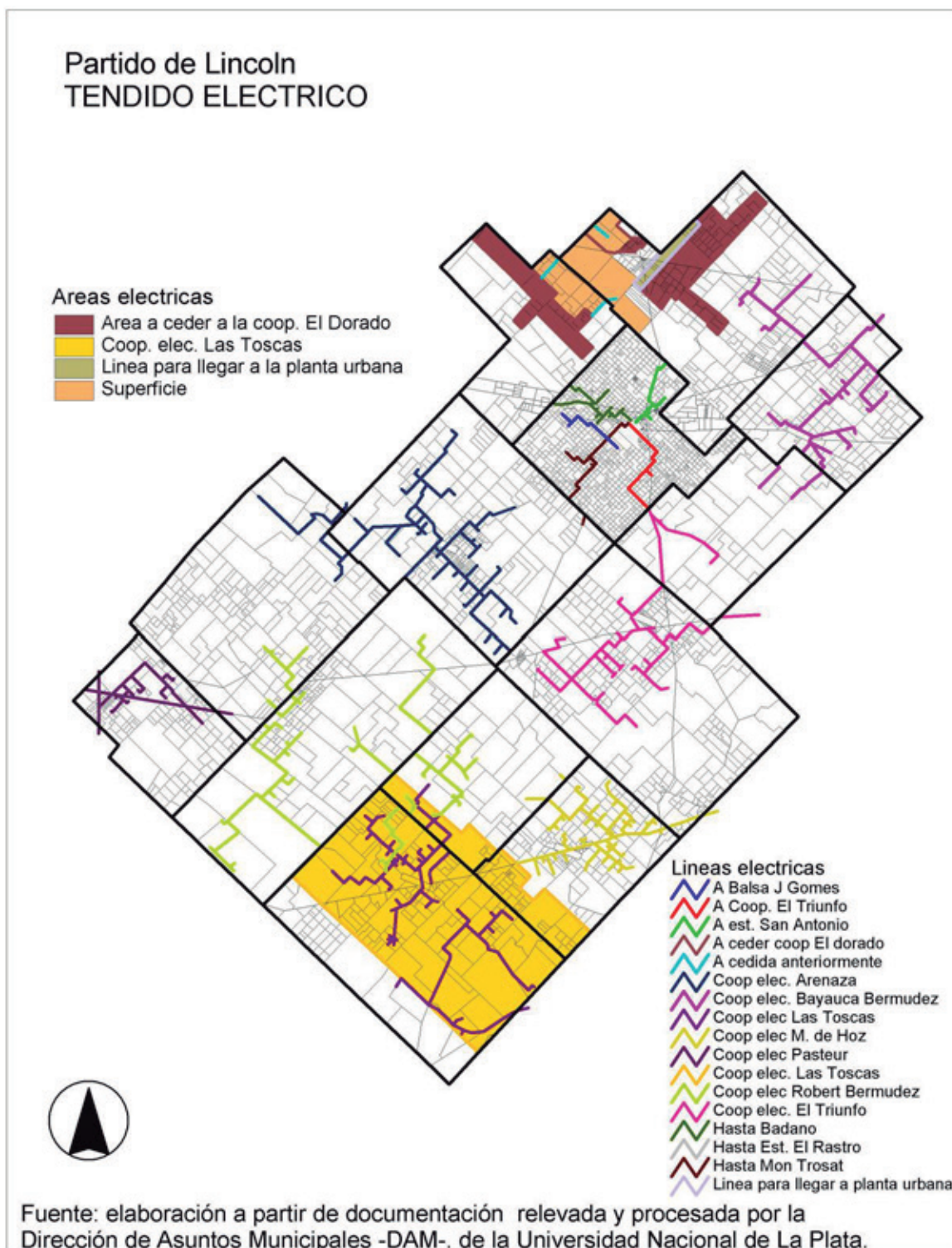
SISTEMA INTEGRAL DE INFORMACIÓN GEOGRÁFICA MUNICIPAL

Municipalidad de Lincoln



SISTEMA INTEGRAL DE INFORMACIÓN GEOGRÁFICA MUNICIPAL

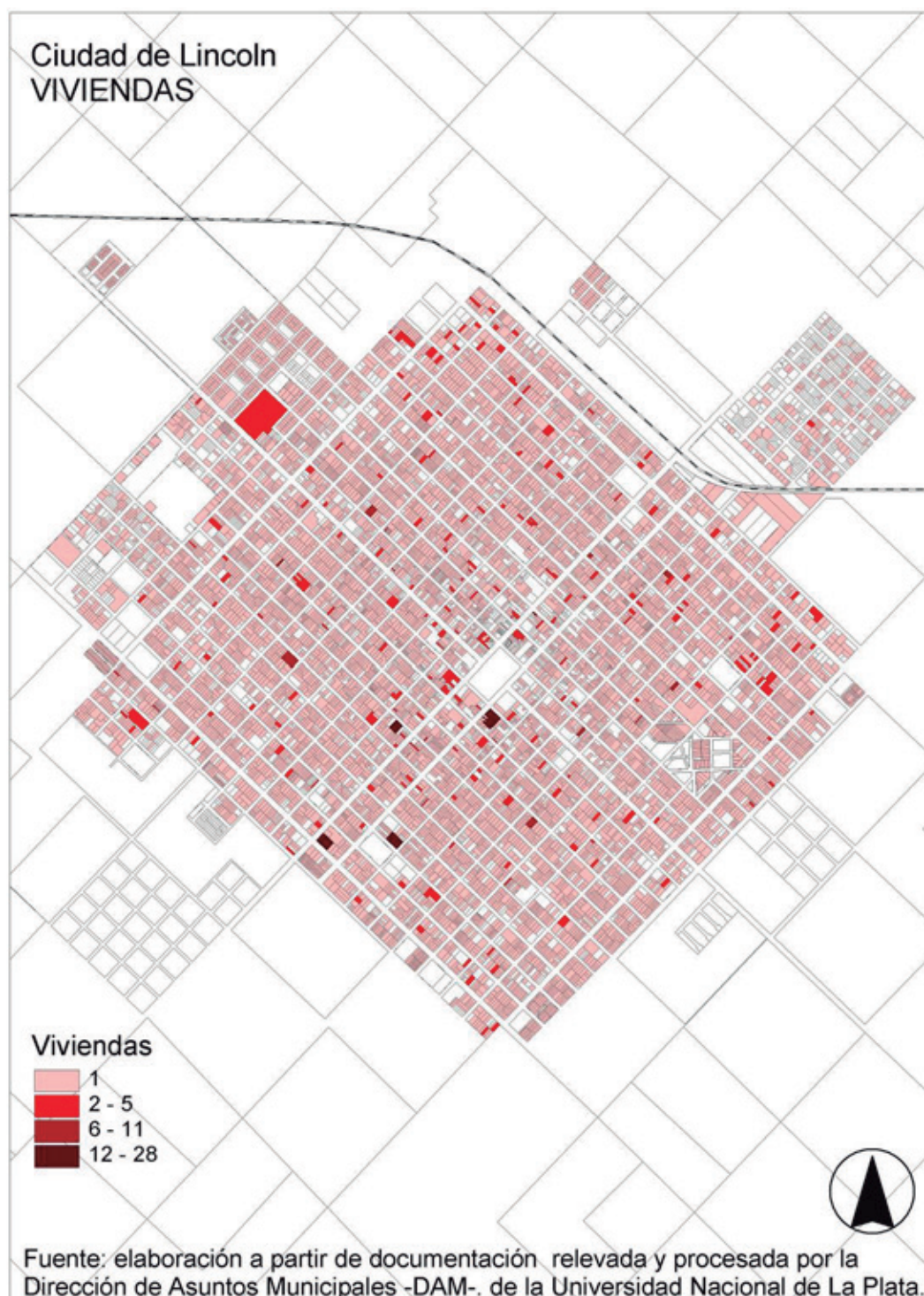
Municipalidad de Lincoln



CIUDAD CABECERA

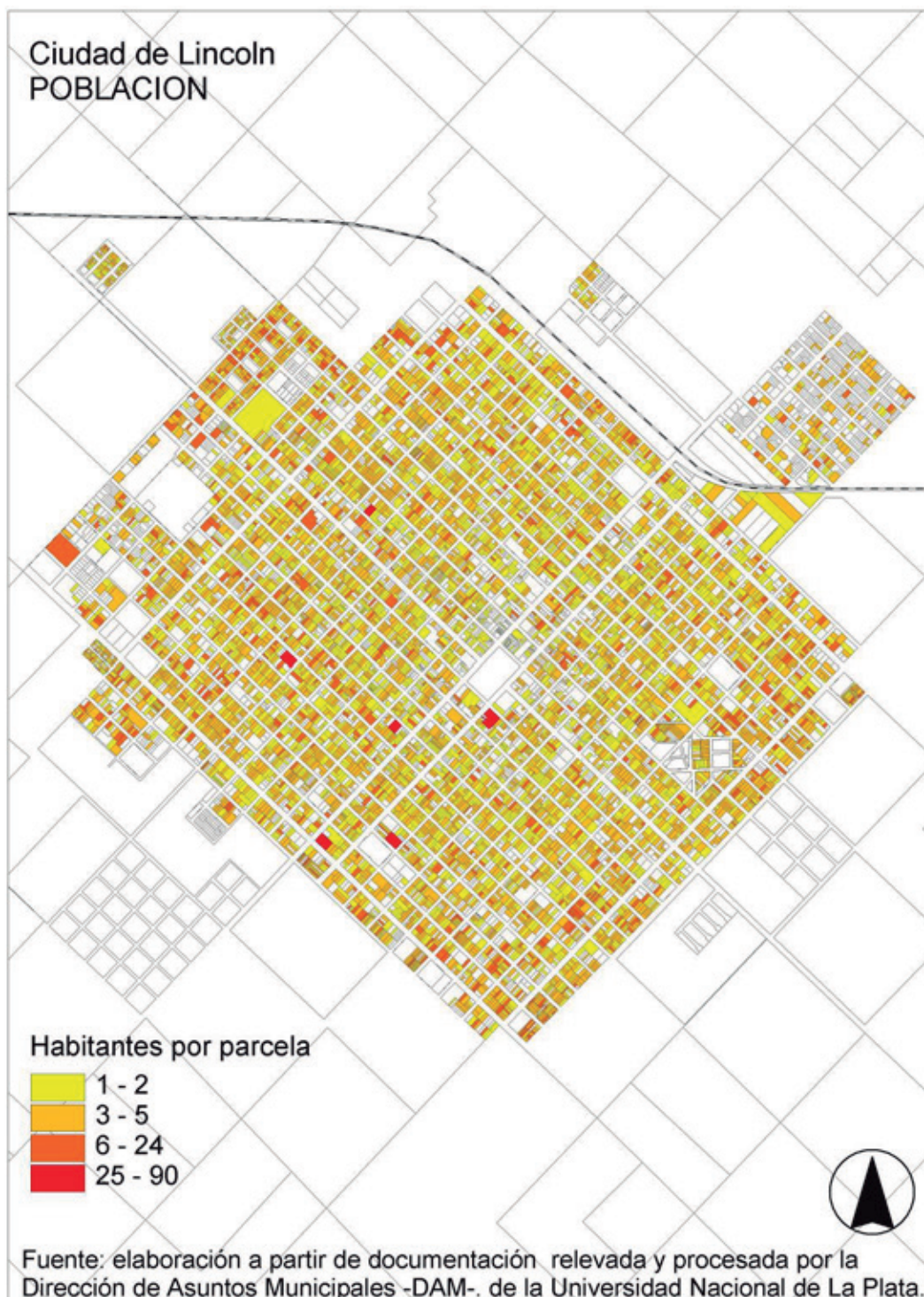
SISTEMA INTEGRAL DE INFORMACIÓN GEOGRÁFICA MUNICIPAL

Municipalidad de Lincoln




SISTEMA INTEGRAL DE INFORMACIÓN GEOGRÁFICA MUNICIPAL

Municipalidad de Lincoln



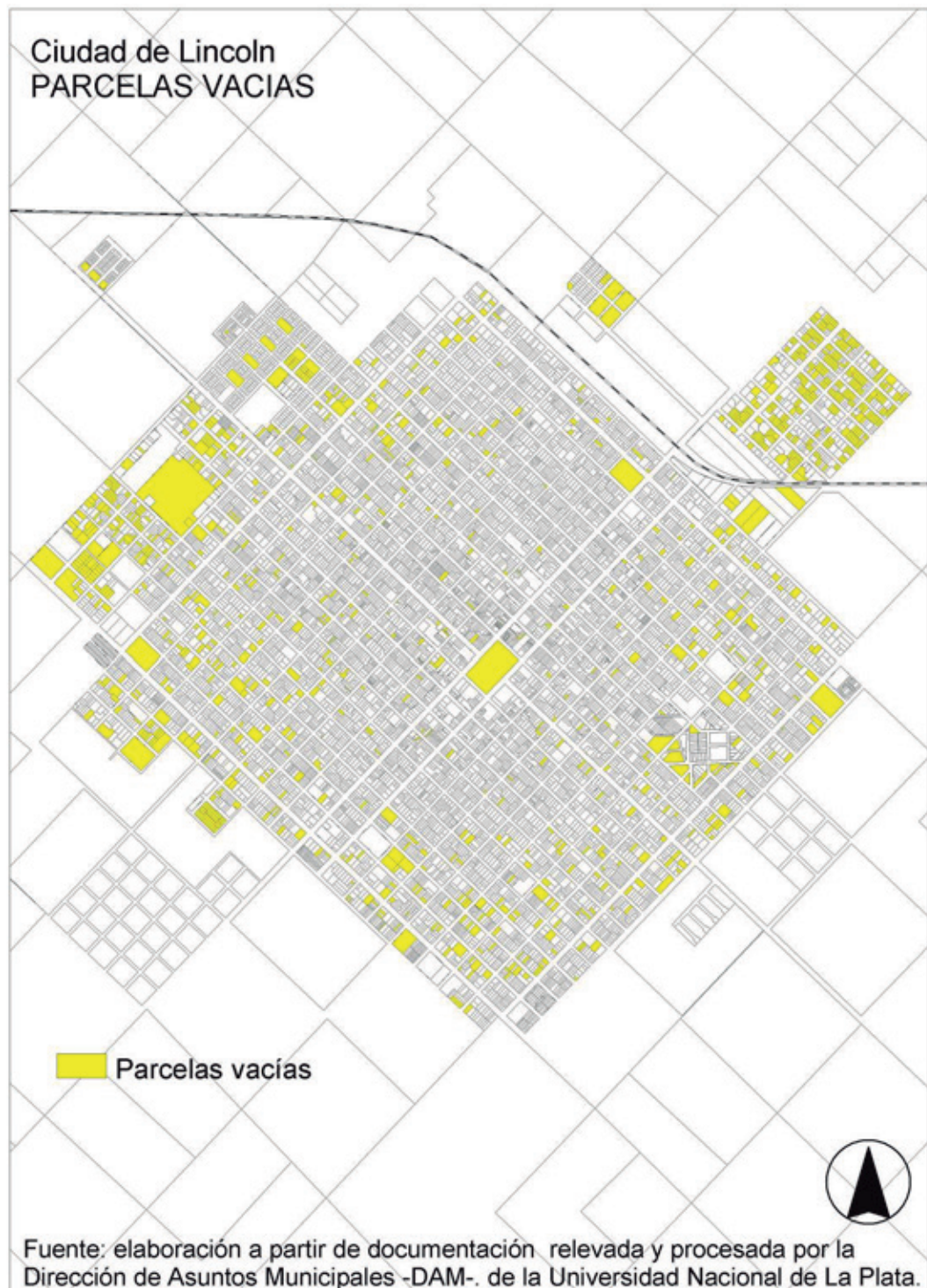
SISTEMA INTEGRAL DE INFORMACIÓN GEOGRÁFICA MUNICIPAL

Municipalidad de Lincoln




SISTEMA INTEGRAL DE INFORMACIÓN GEOGRÁFICA MUNICIPAL

Municipalidad de Lincoln



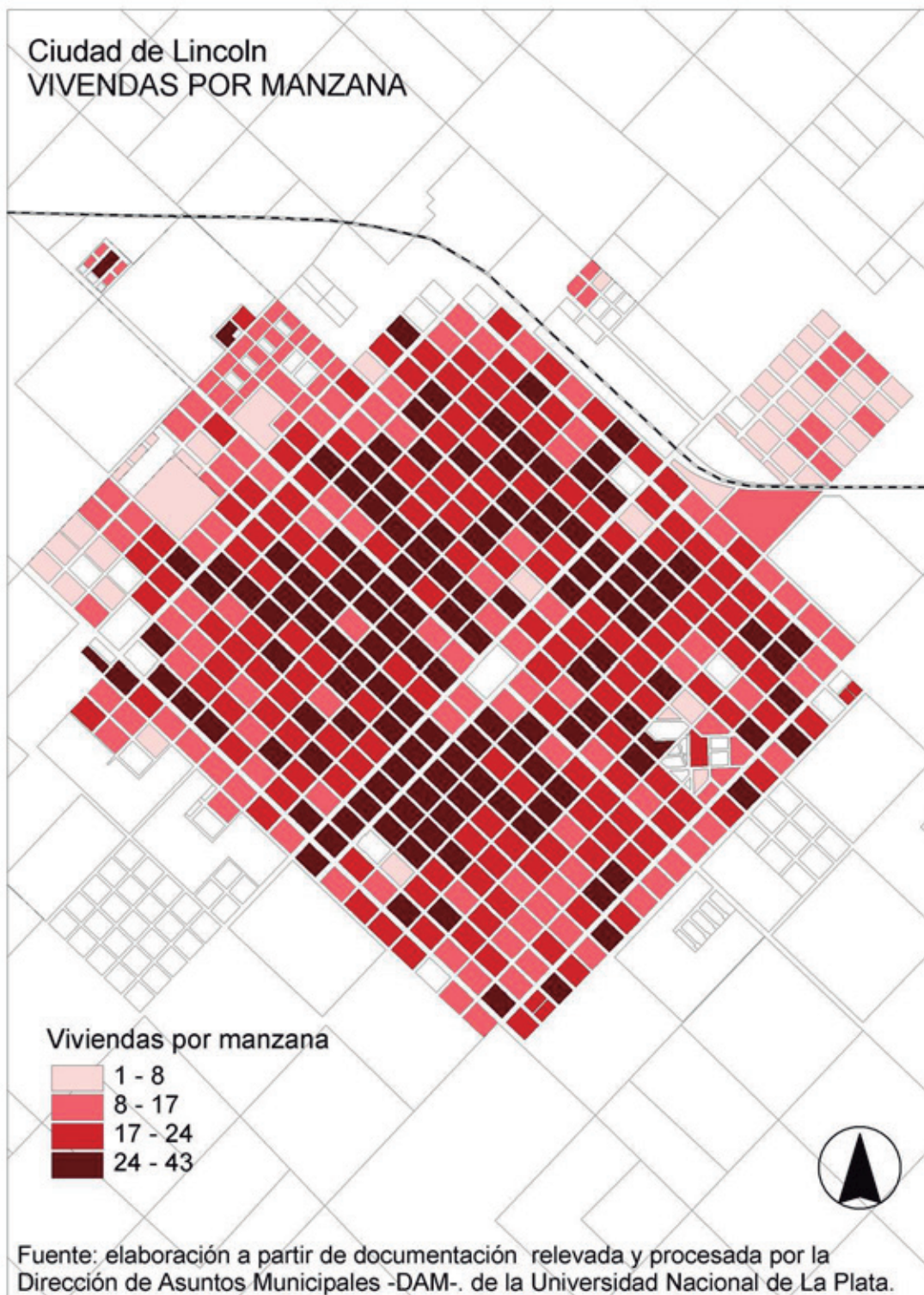
SISTEMA INTEGRAL DE INFORMACIÓN GEOGRÁFICA MUNICIPAL

Municipalidad de Lincoln



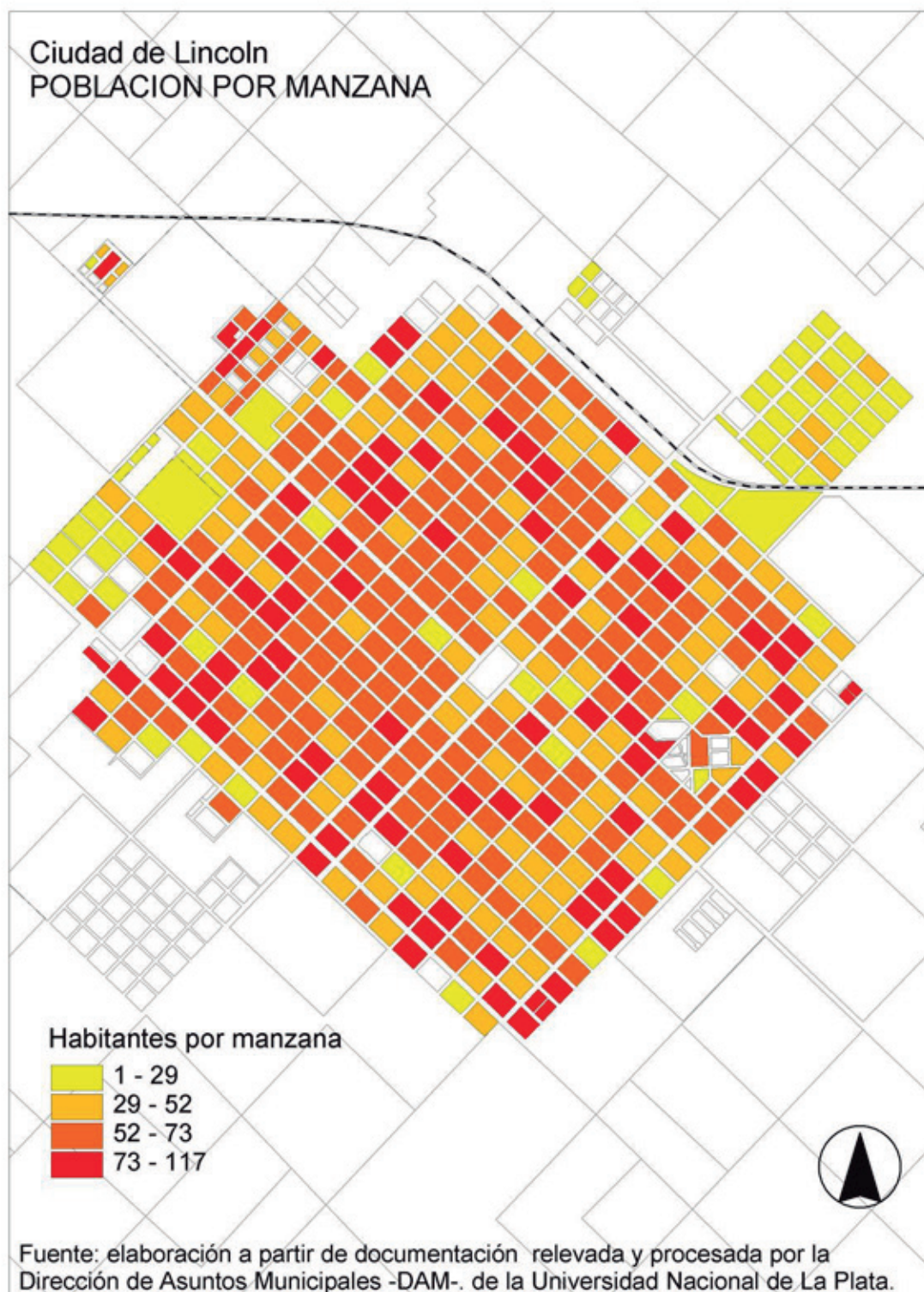
SISTEMA INTEGRAL DE INFORMACIÓN GEOGRÁFICA MUNICIPAL

Municipalidad de Lincoln



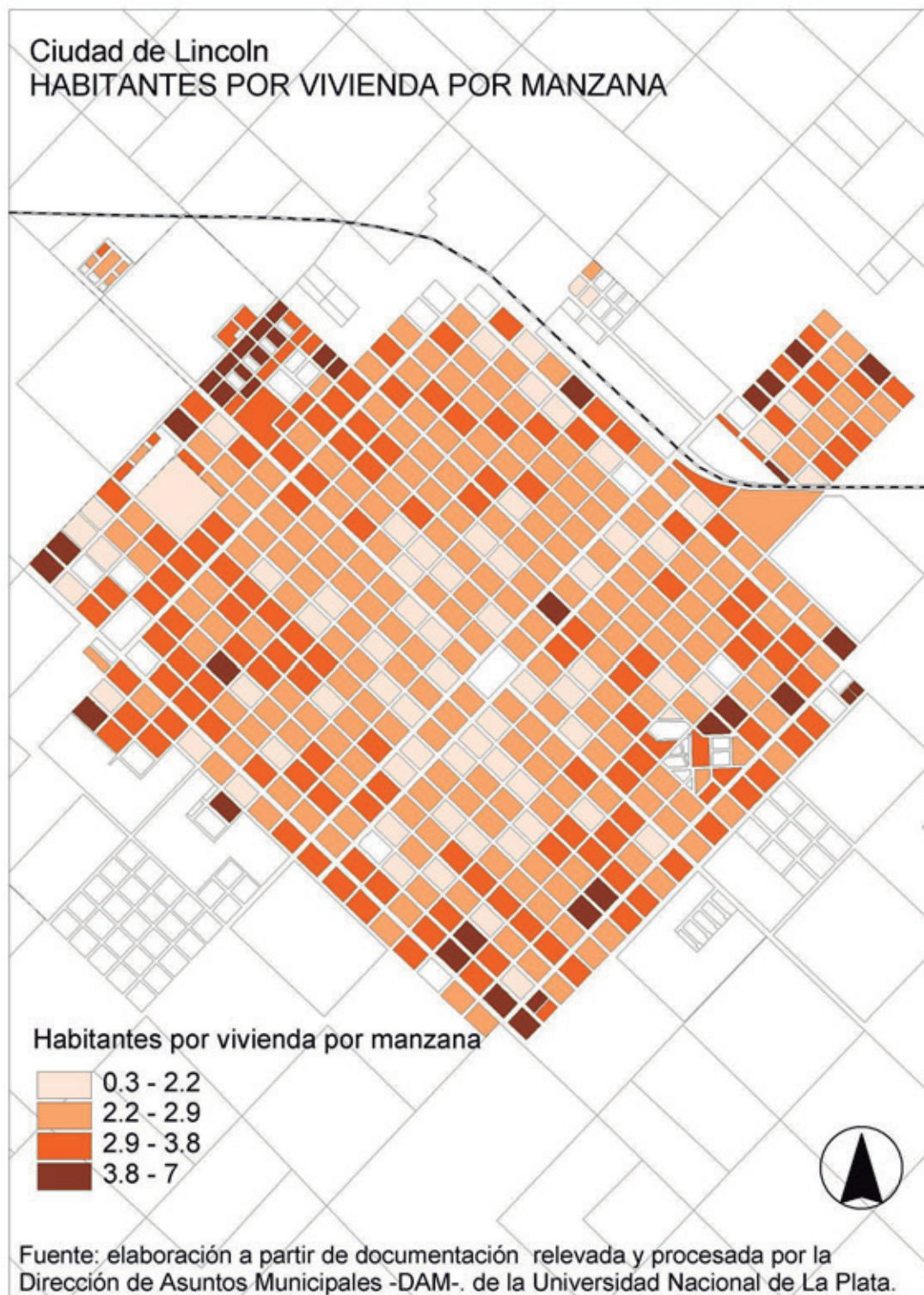
SISTEMA INTEGRAL DE INFORMACIÓN GEOGRÁFICA MUNICIPAL

Municipalidad de Lincoln



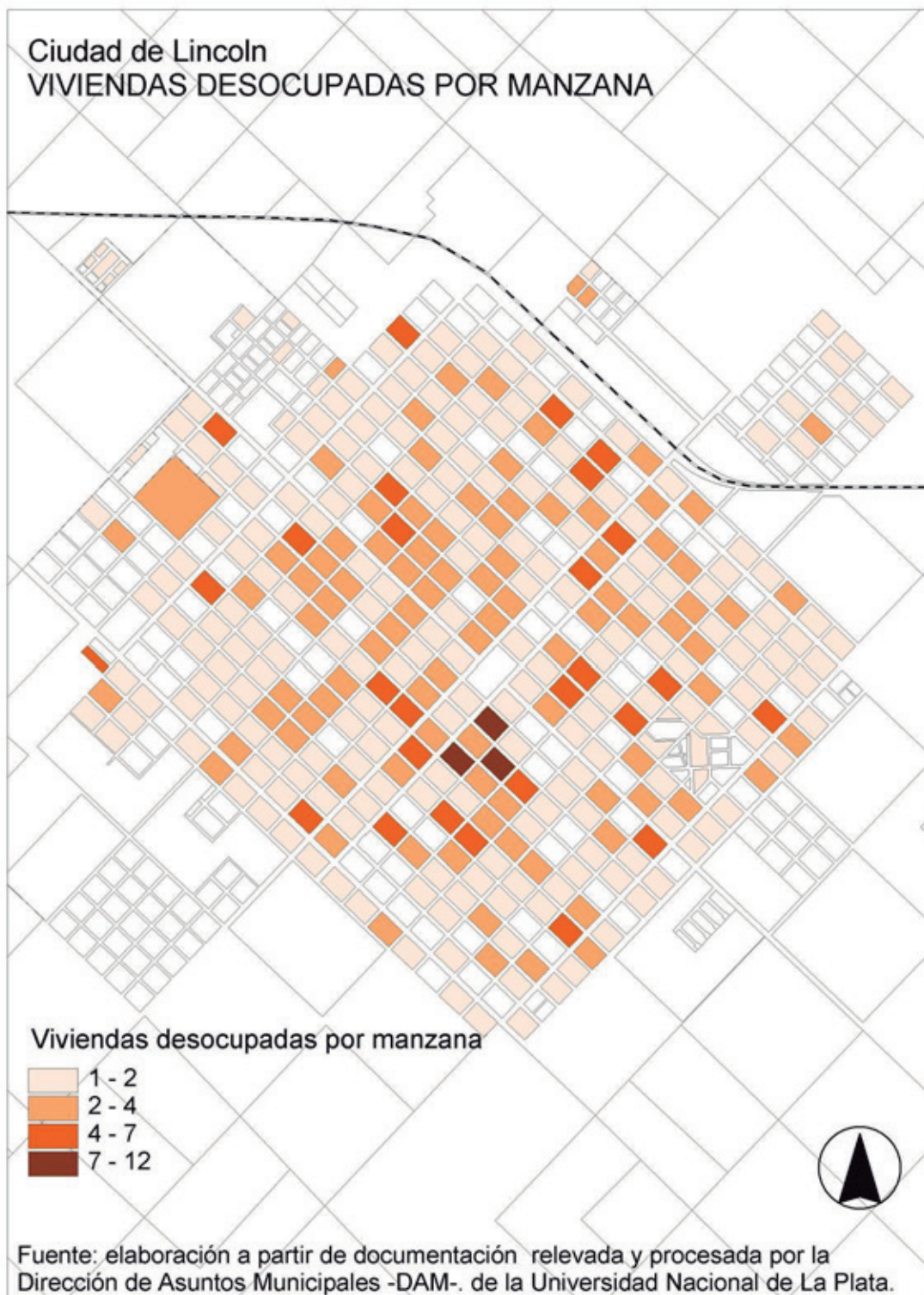
SISTEMA INTEGRAL DE INFORMACIÓN GEOGRÁFICA MUNICIPAL

Municipalidad de Lincoln



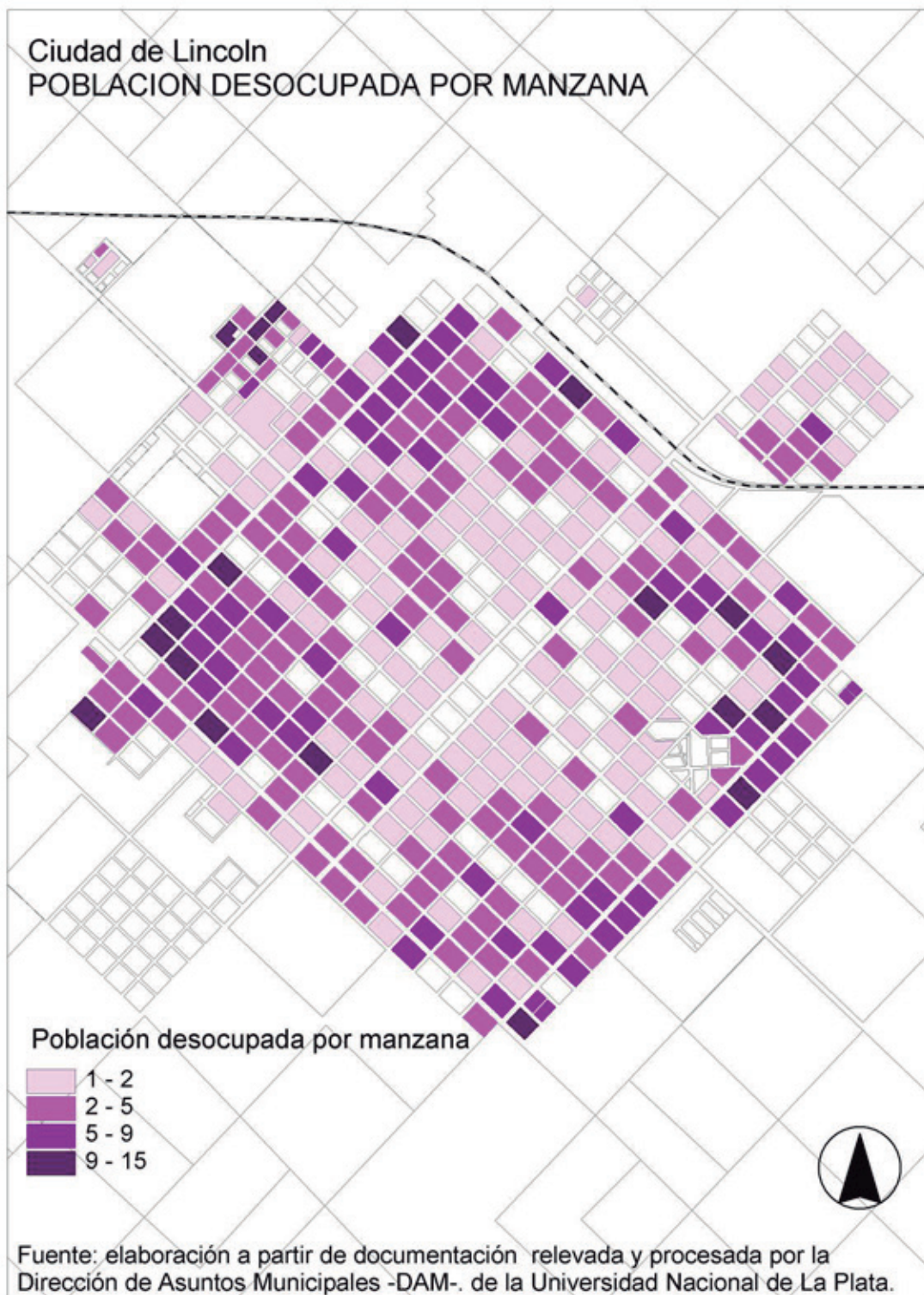
SISTEMA INTEGRAL DE INFORMACIÓN GEOGRÁFICA MUNICIPAL

Municipalidad de Lincoln



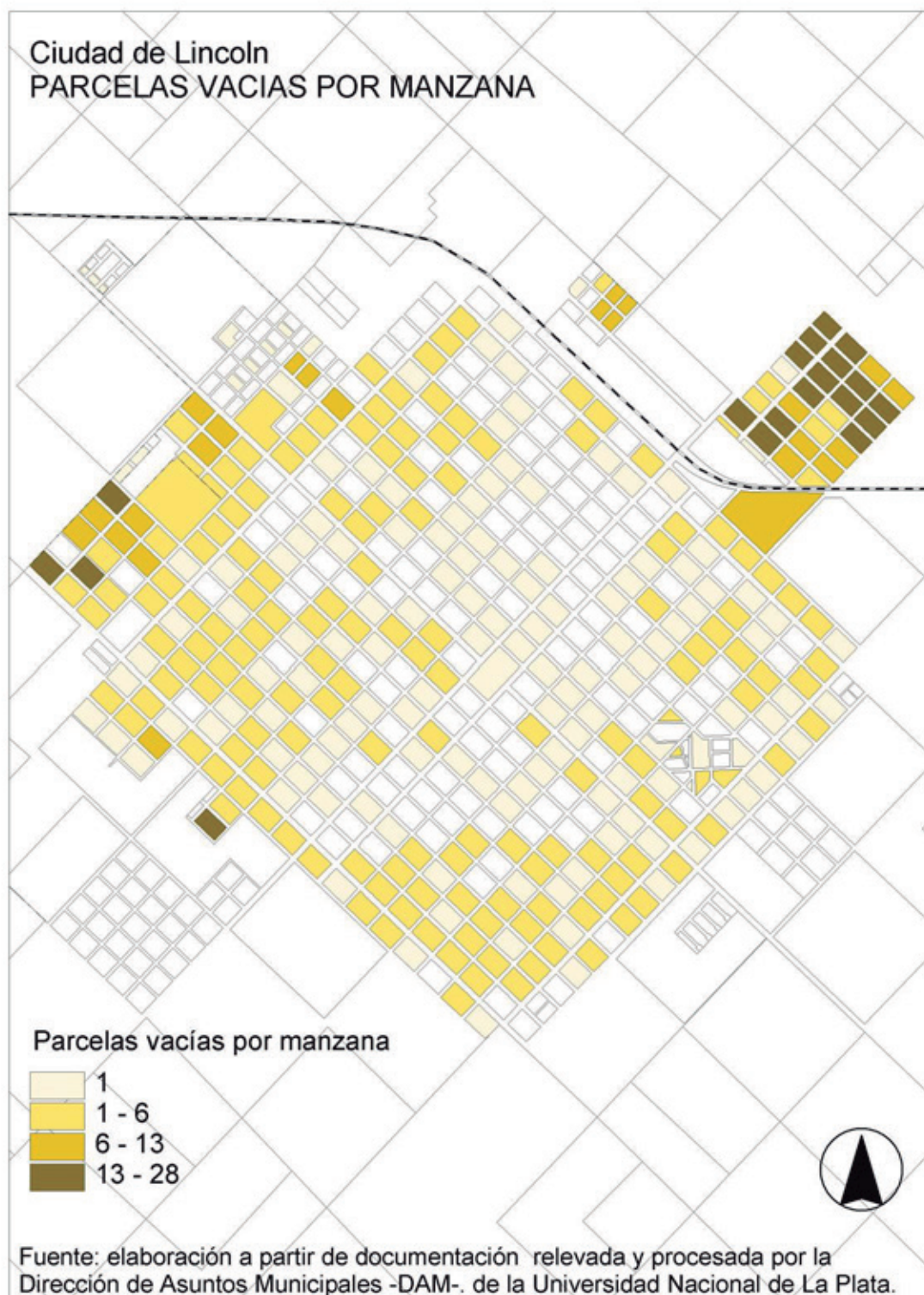
SISTEMA INTEGRAL DE INFORMACIÓN GEOGRÁFICA MUNICIPAL

Municipalidad de Lincoln



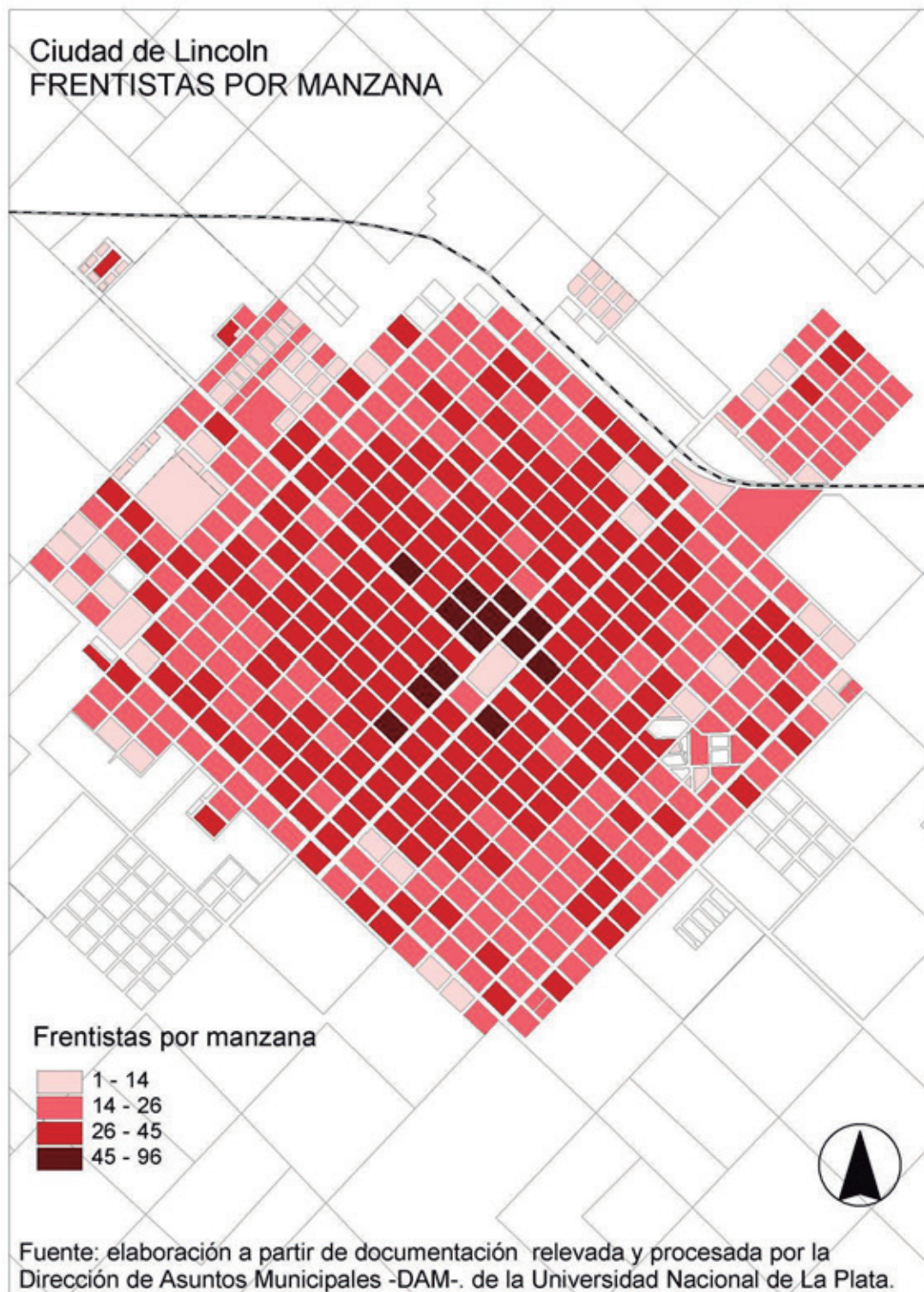
SISTEMA INTEGRAL DE INFORMACIÓN GEOGRÁFICA MUNICIPAL

Municipalidad de Lincoln



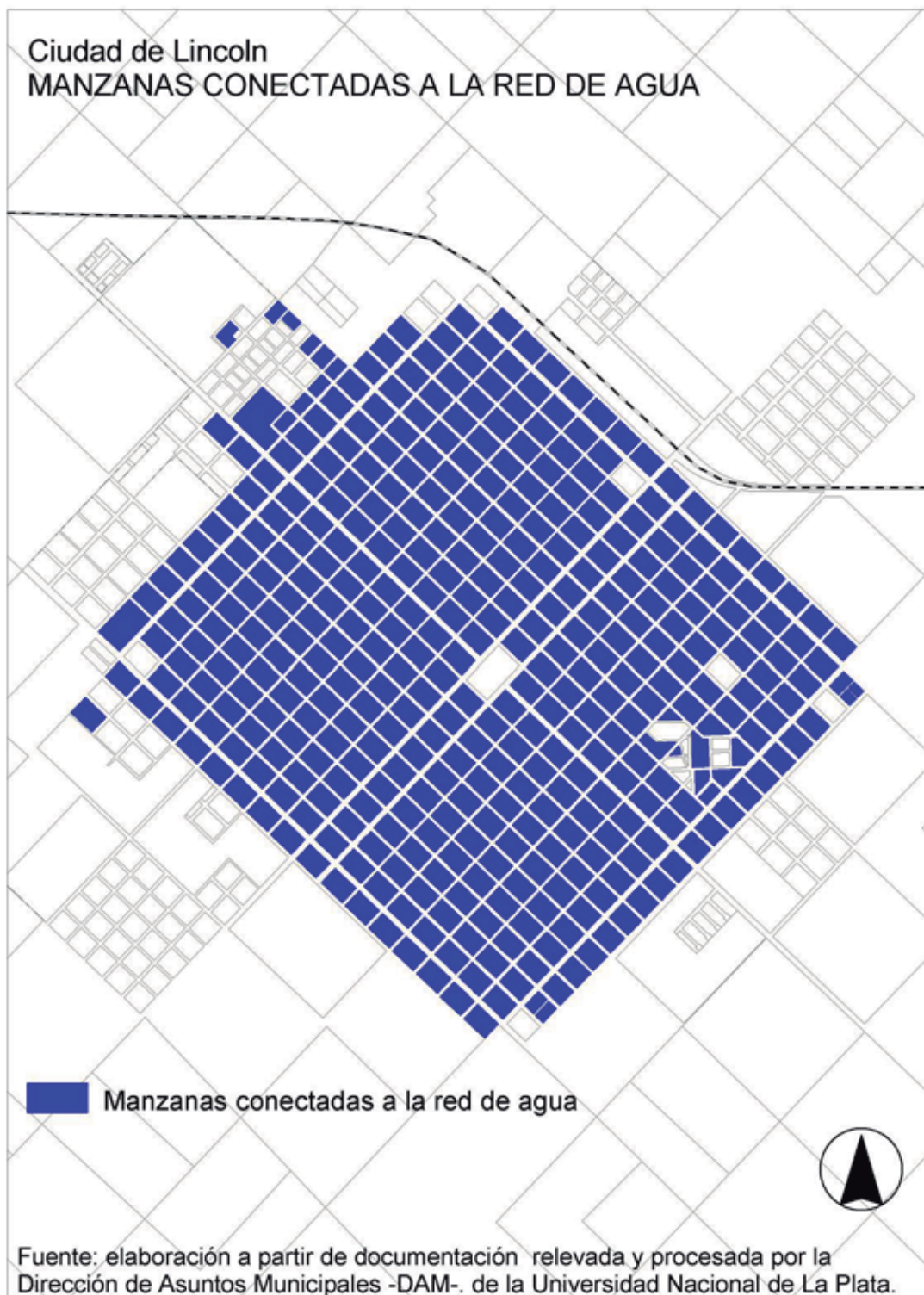
SISTEMA INTEGRAL DE INFORMACIÓN GEOGRÁFICA MUNICIPAL

Municipalidad de Lincoln



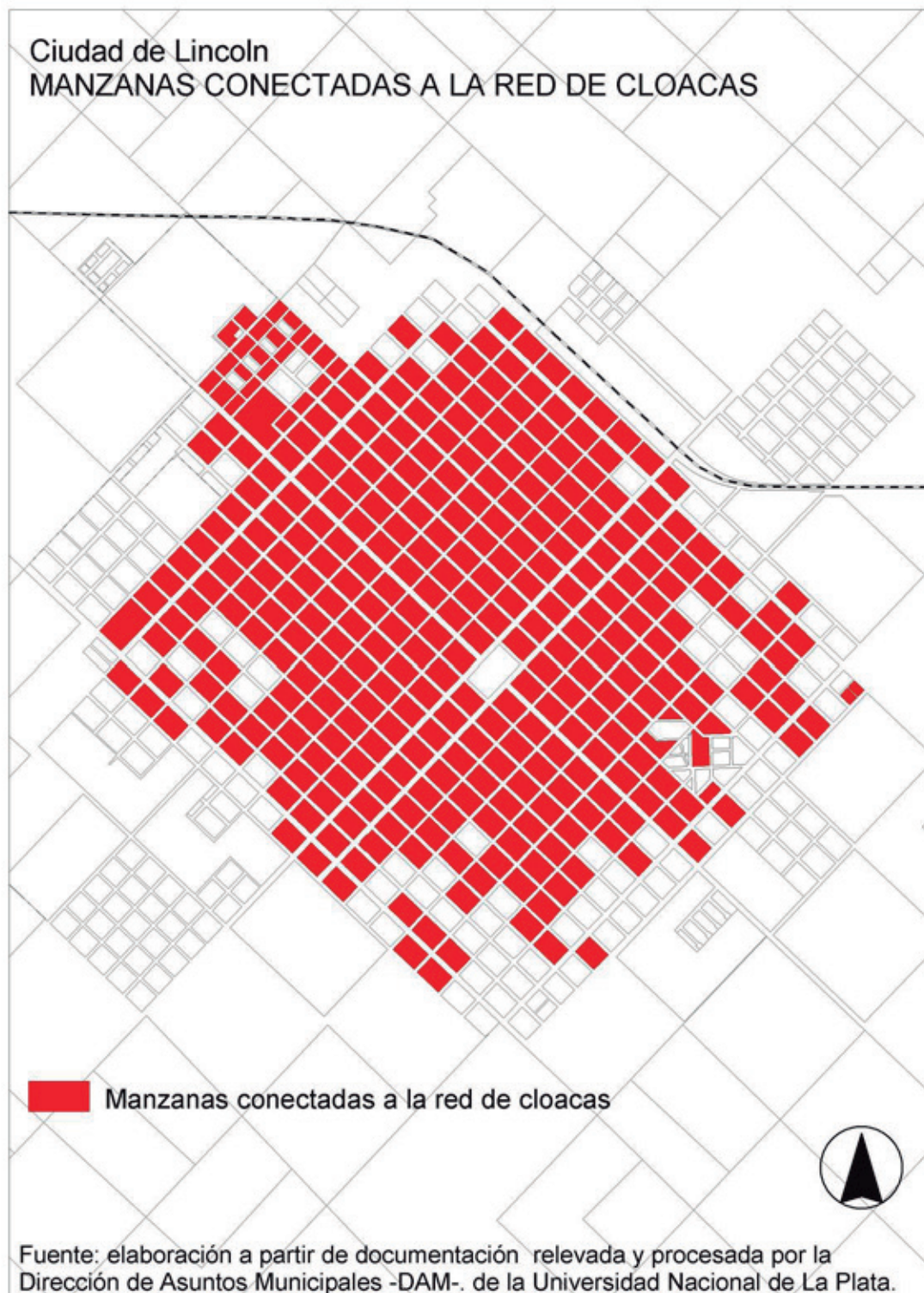
SISTEMA INTEGRAL DE INFORMACIÓN GEOGRÁFICA MUNICIPAL

Municipalidad de Lincoln



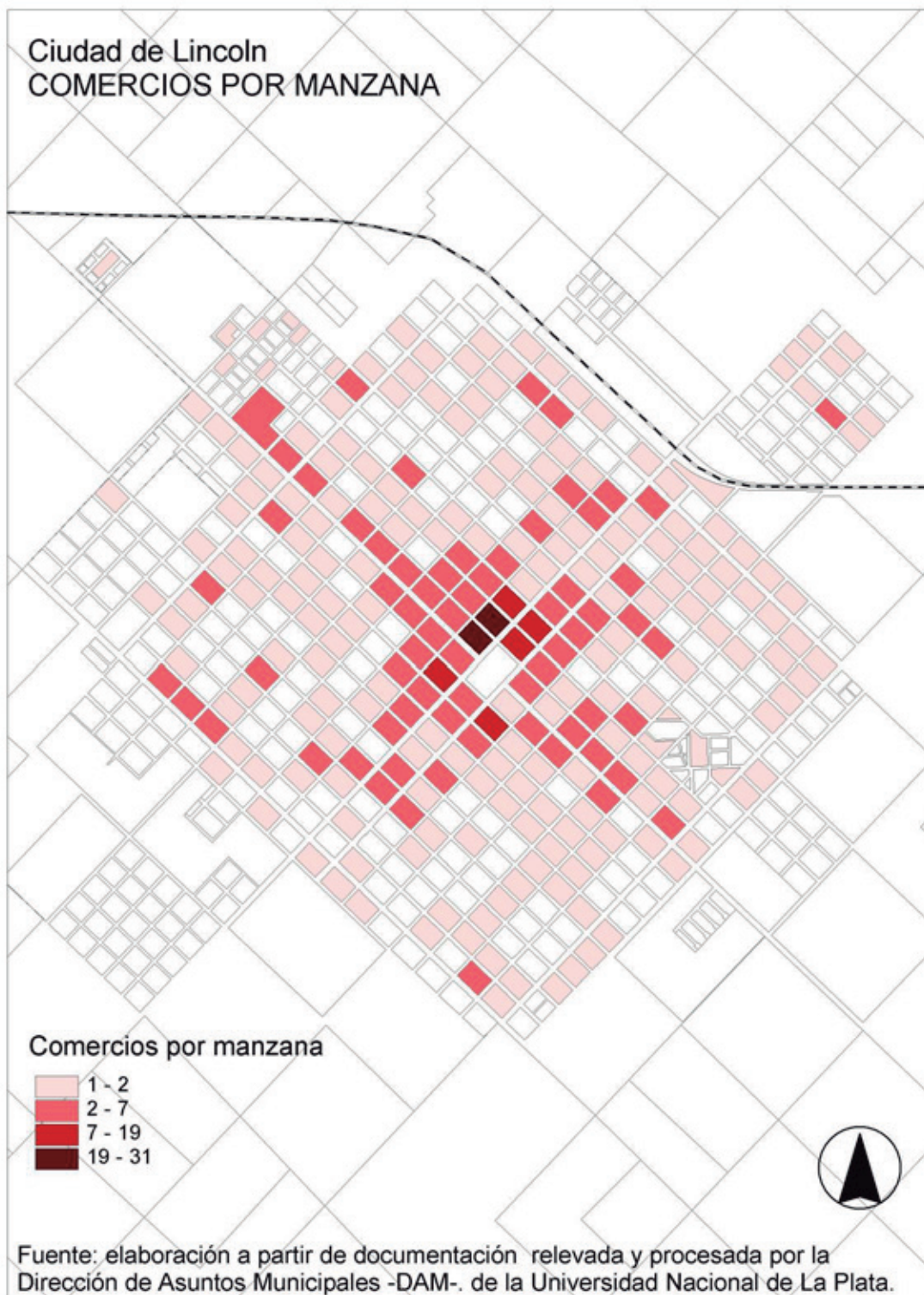
SISTEMA INTEGRAL DE INFORMACIÓN GEOGRÁFICA MUNICIPAL

Municipalidad de Lincoln



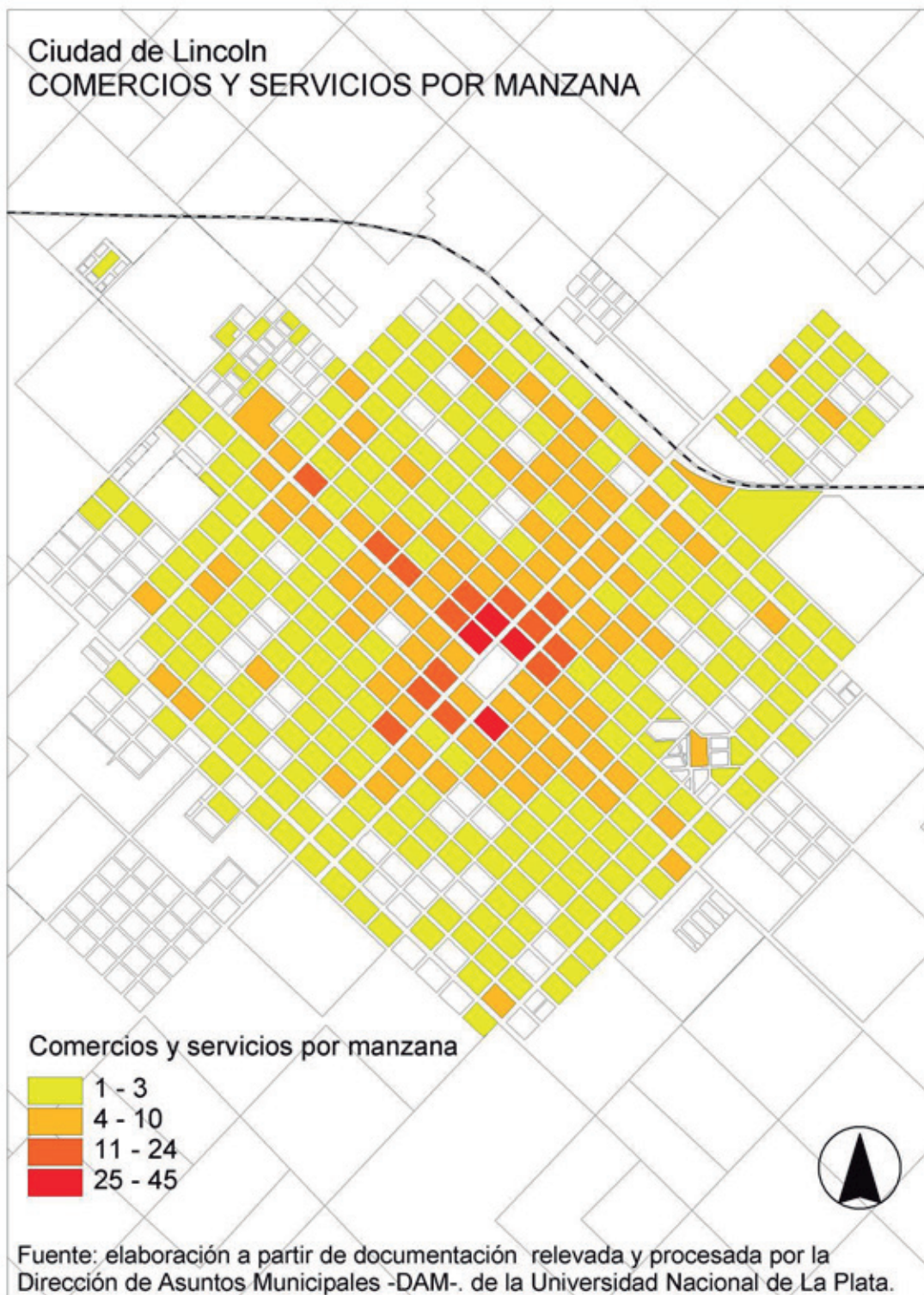
SISTEMA INTEGRAL DE INFORMACIÓN GEOGRÁFICA MUNICIPAL

Municipalidad de Lincoln



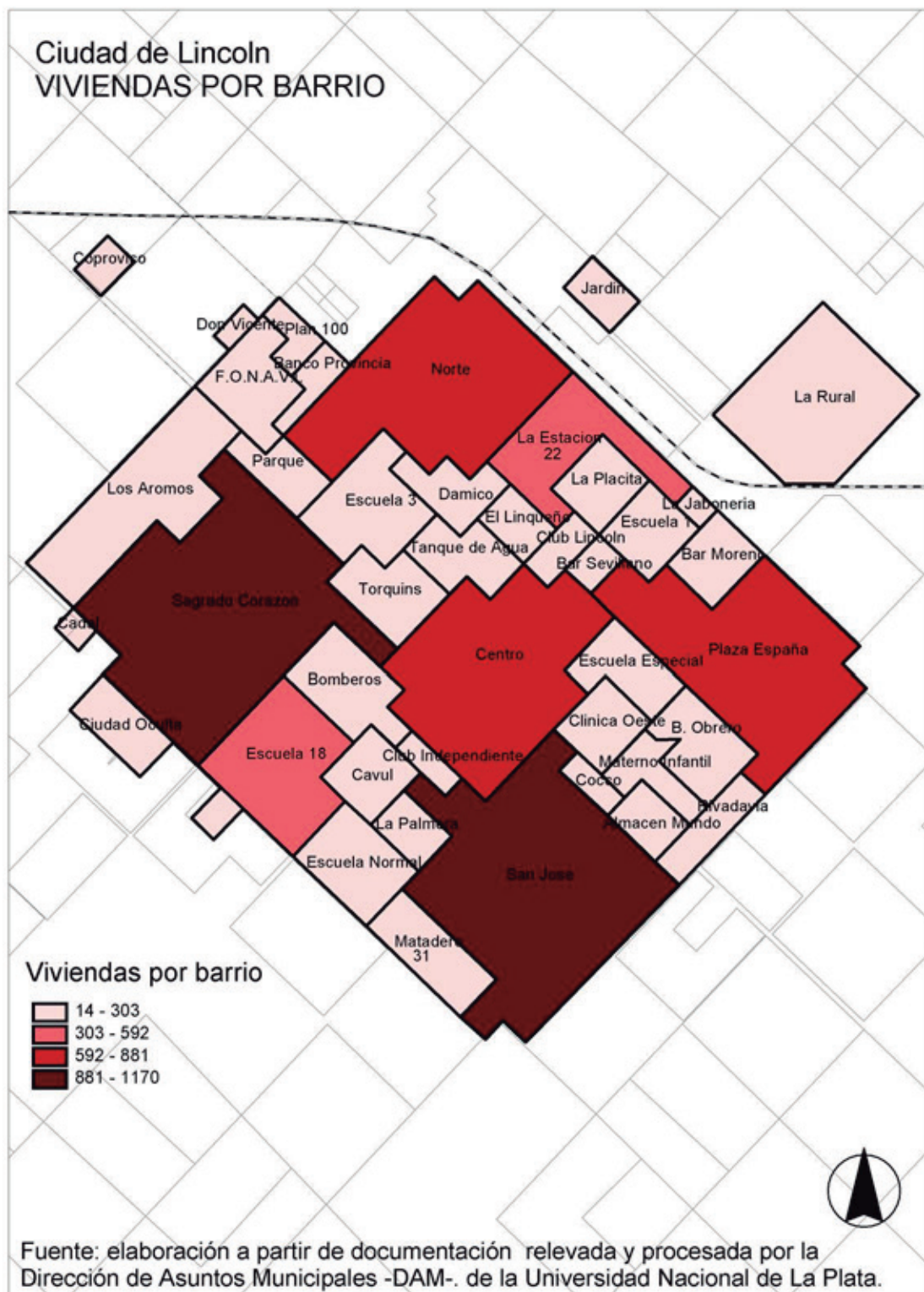
SISTEMA INTEGRAL DE INFORMACIÓN GEOGRÁFICA MUNICIPAL

Municipalidad de Lincoln



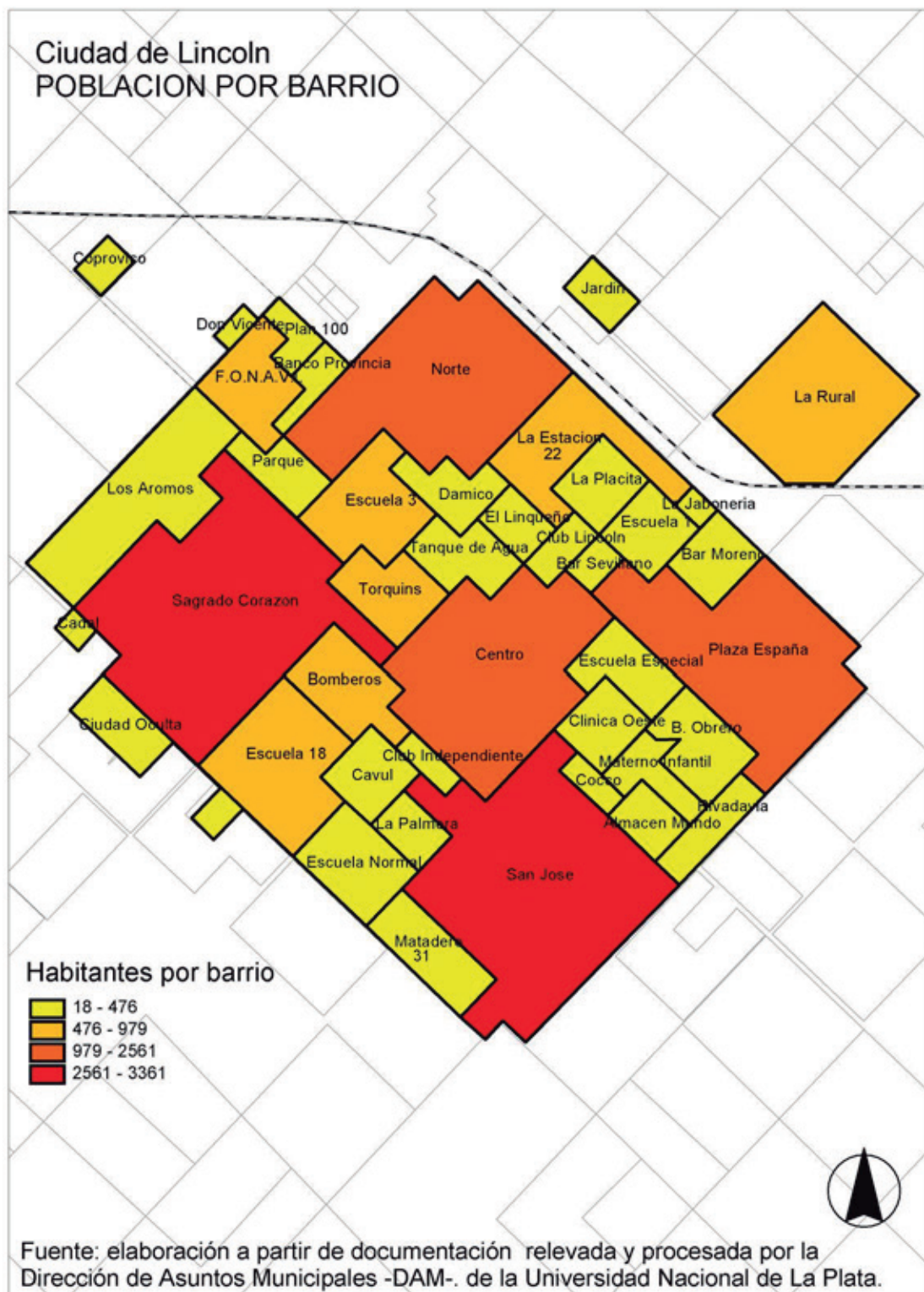
SISTEMA INTEGRAL DE INFORMACIÓN GEOGRÁFICA MUNICIPAL

Municipalidad de Lincoln



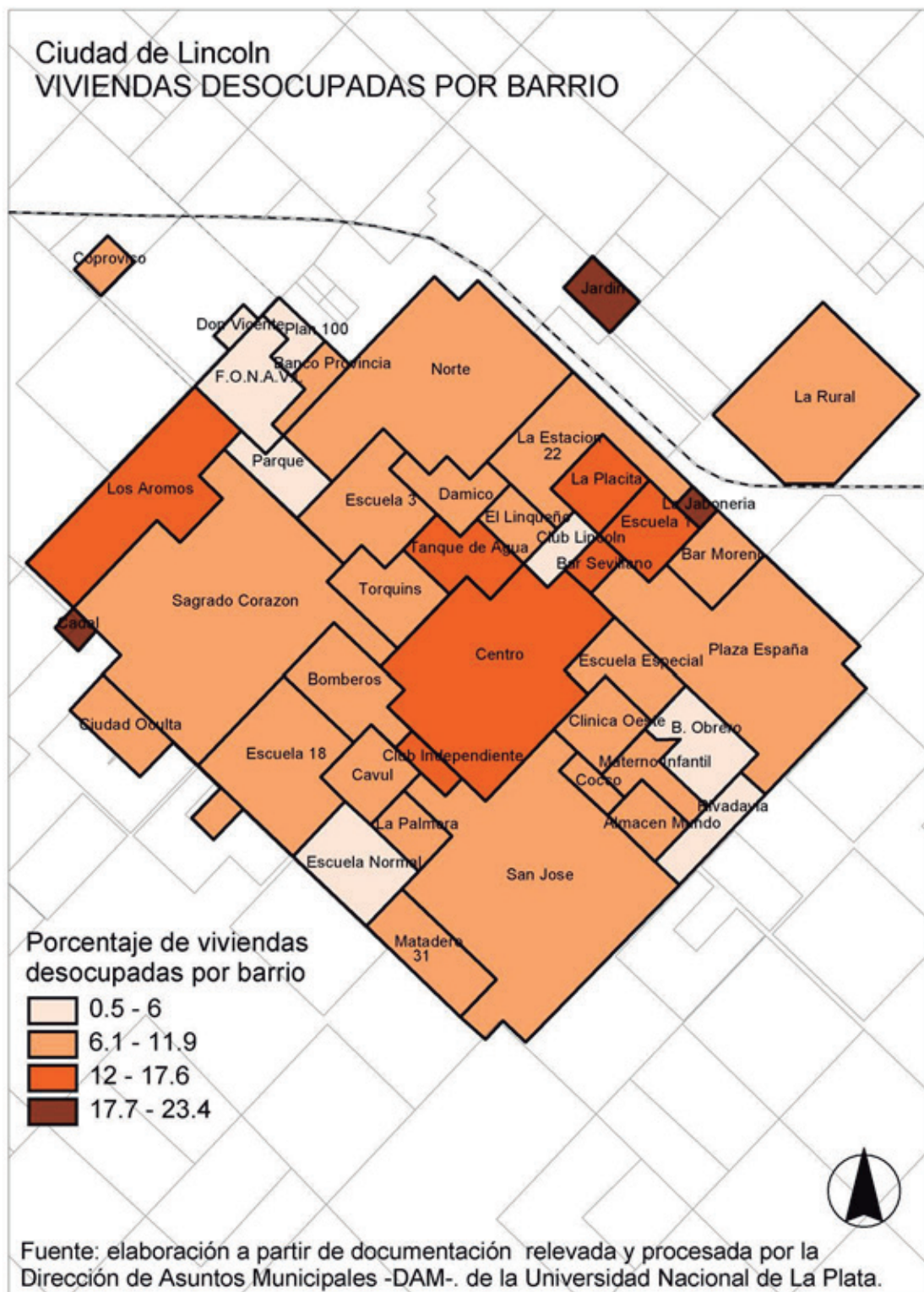
SISTEMA INTEGRAL DE INFORMACIÓN GEOGRÁFICA MUNICIPAL

Municipalidad de Lincoln



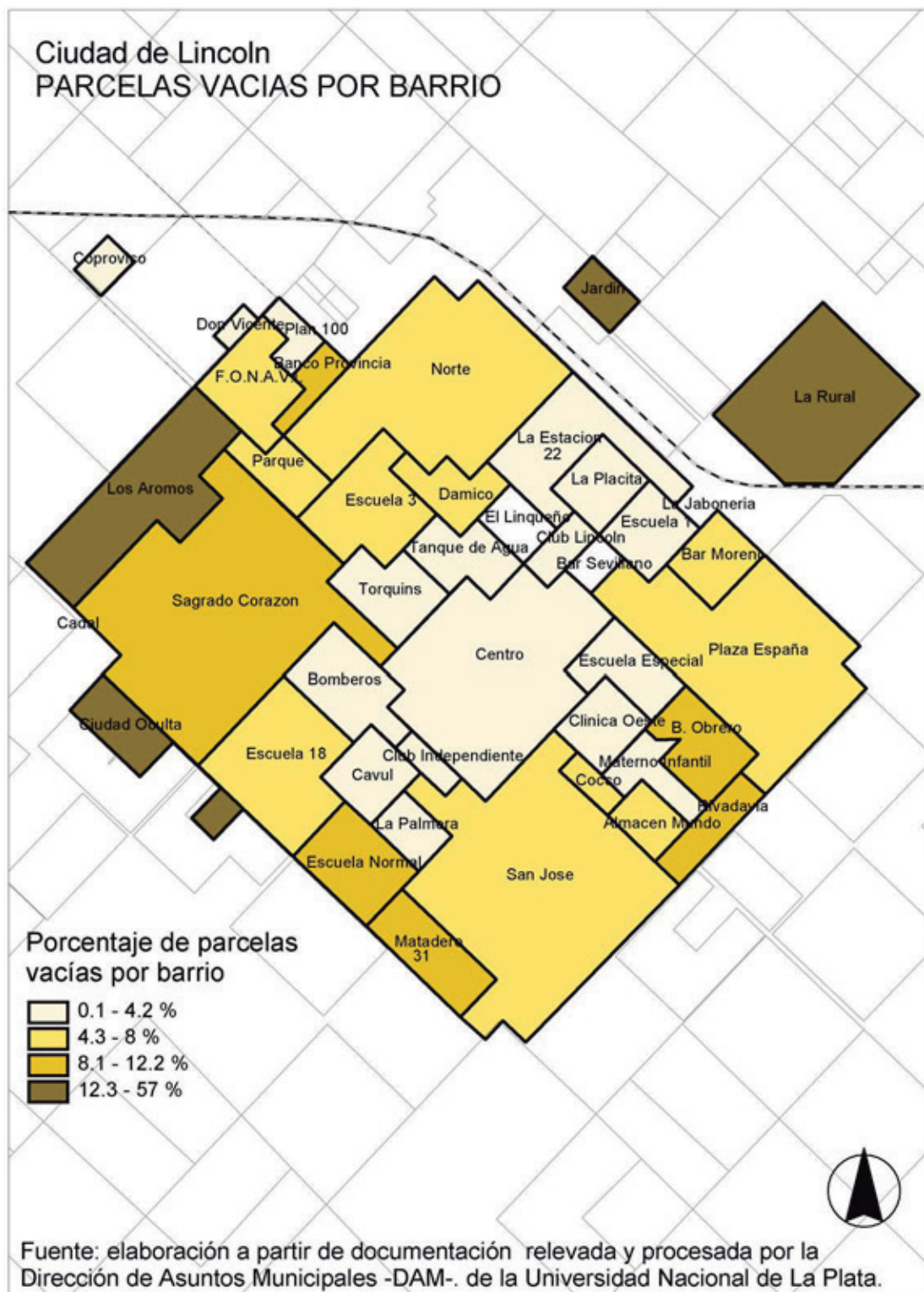
SISTEMA INTEGRAL DE INFORMACIÓN GEOGRÁFICA MUNICIPAL

Municipalidad de Lincoln



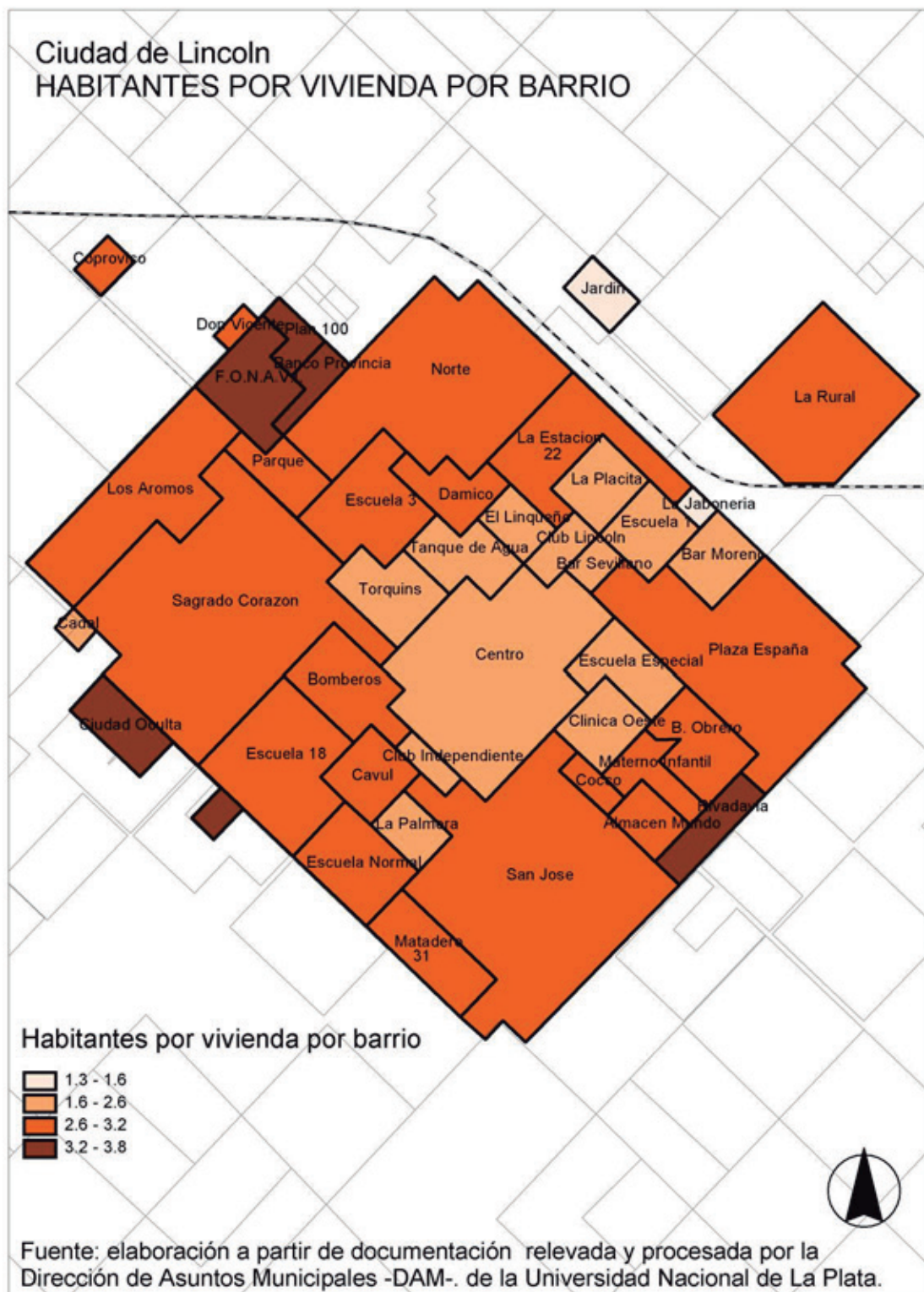
SISTEMA INTEGRAL DE INFORMACIÓN GEOGRÁFICA MUNICIPAL

Municipalidad de Lincoln



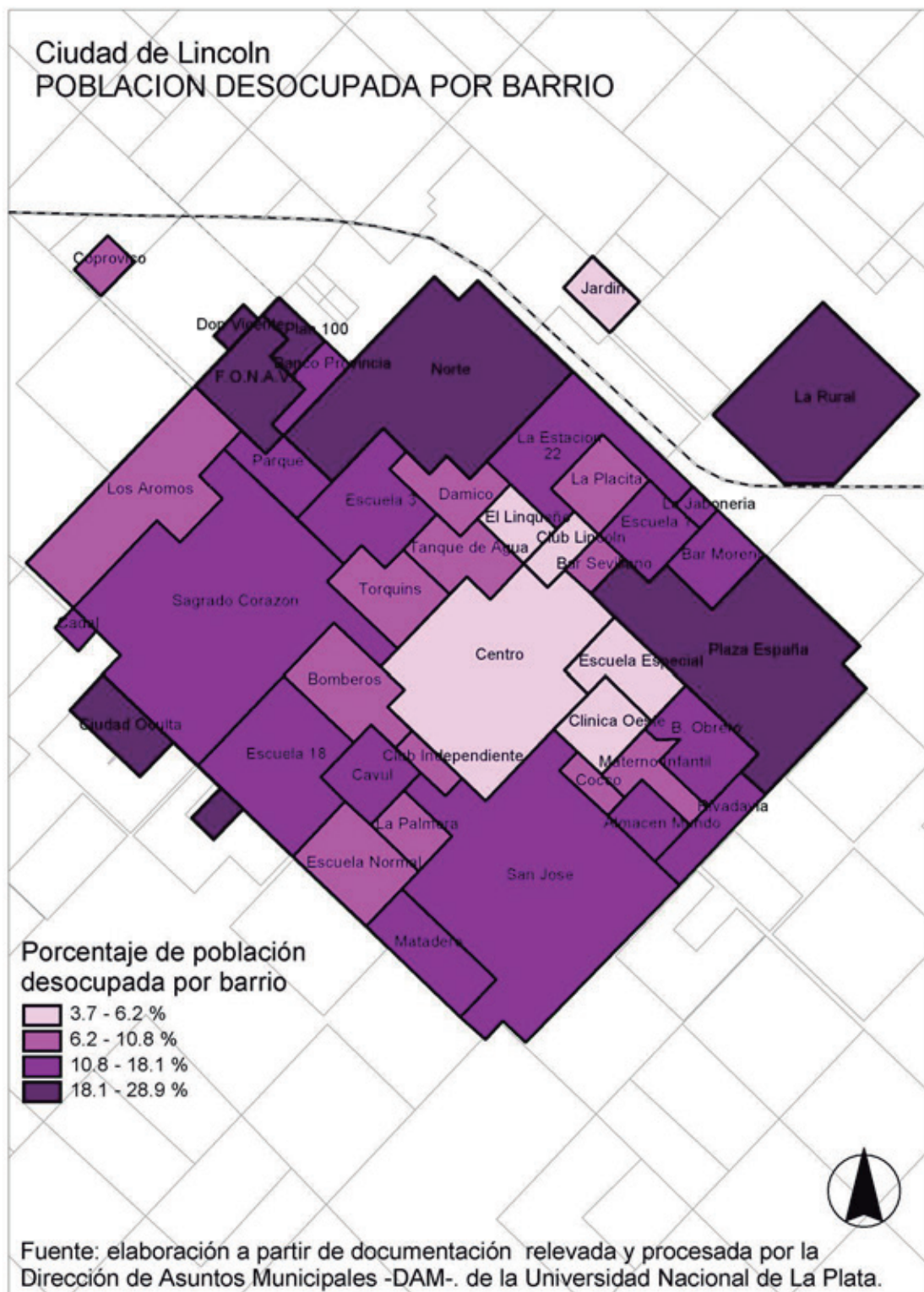
SISTEMA INTEGRAL DE INFORMACIÓN GEOGRÁFICA MUNICIPAL

Municipalidad de Lincoln



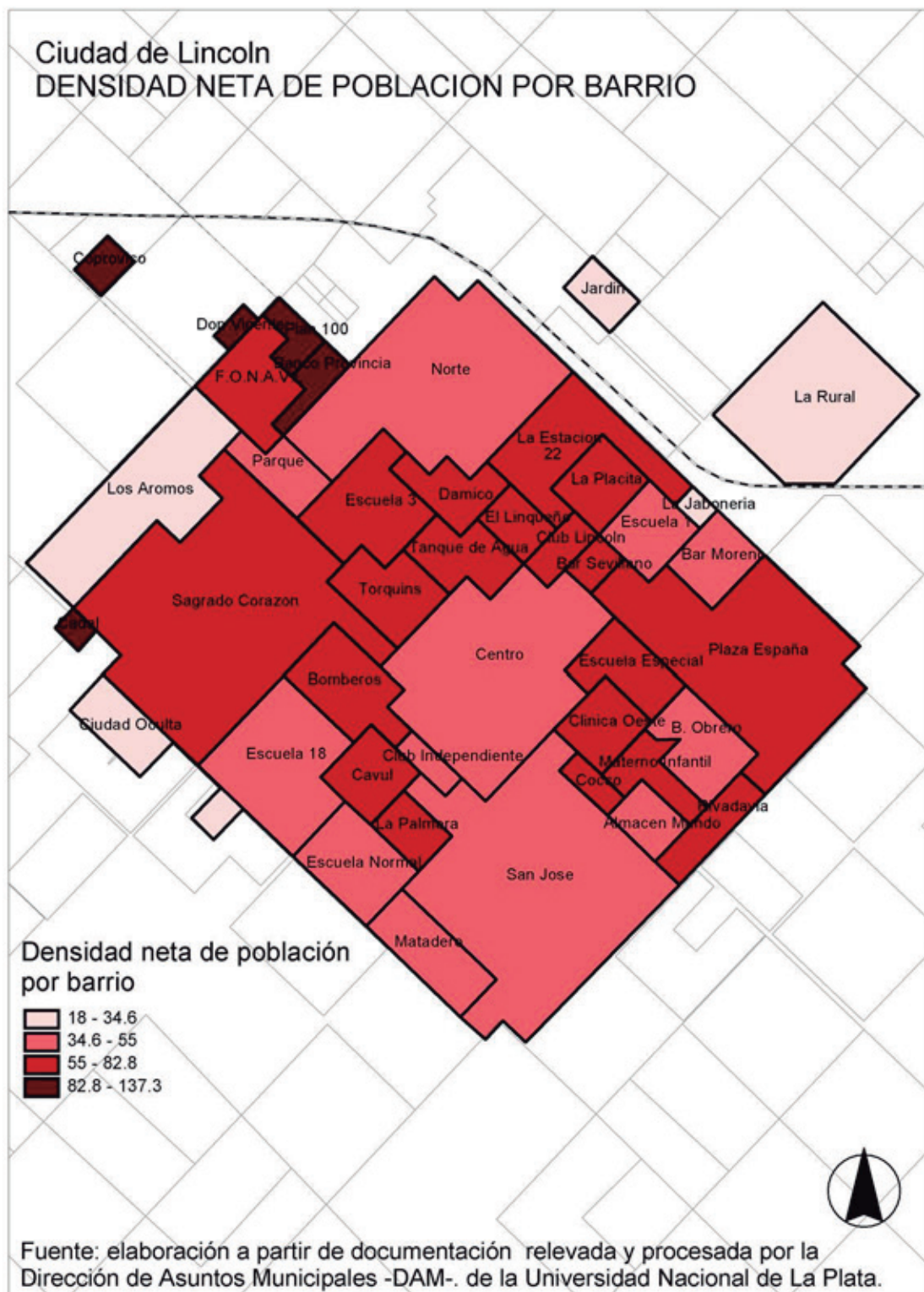
SISTEMA INTEGRAL DE INFORMACIÓN GEOGRÁFICA MUNICIPAL

Municipalidad de Lincoln



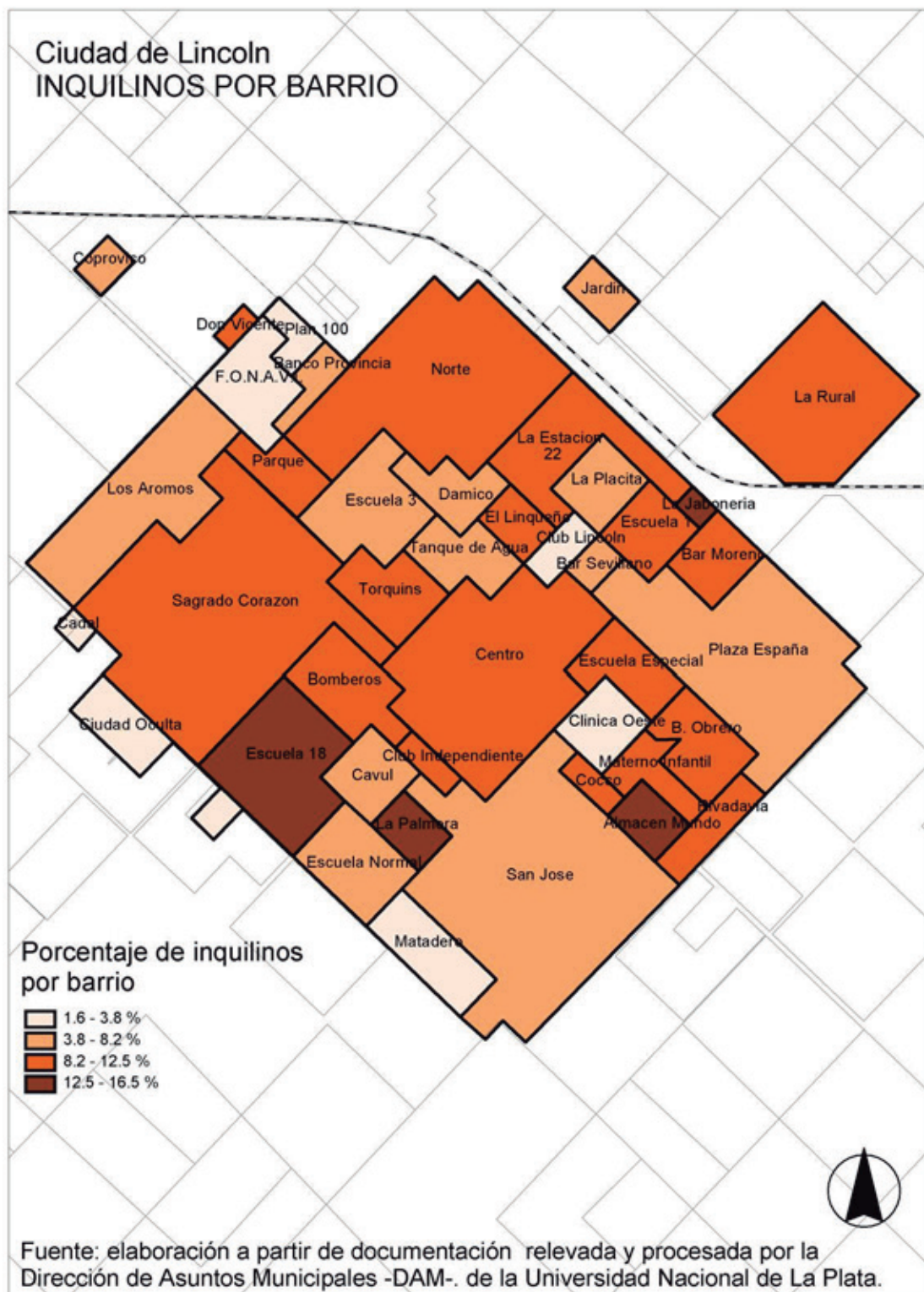
SISTEMA INTEGRAL DE INFORMACIÓN GEOGRÁFICA MUNICIPAL

Municipalidad de Lincoln



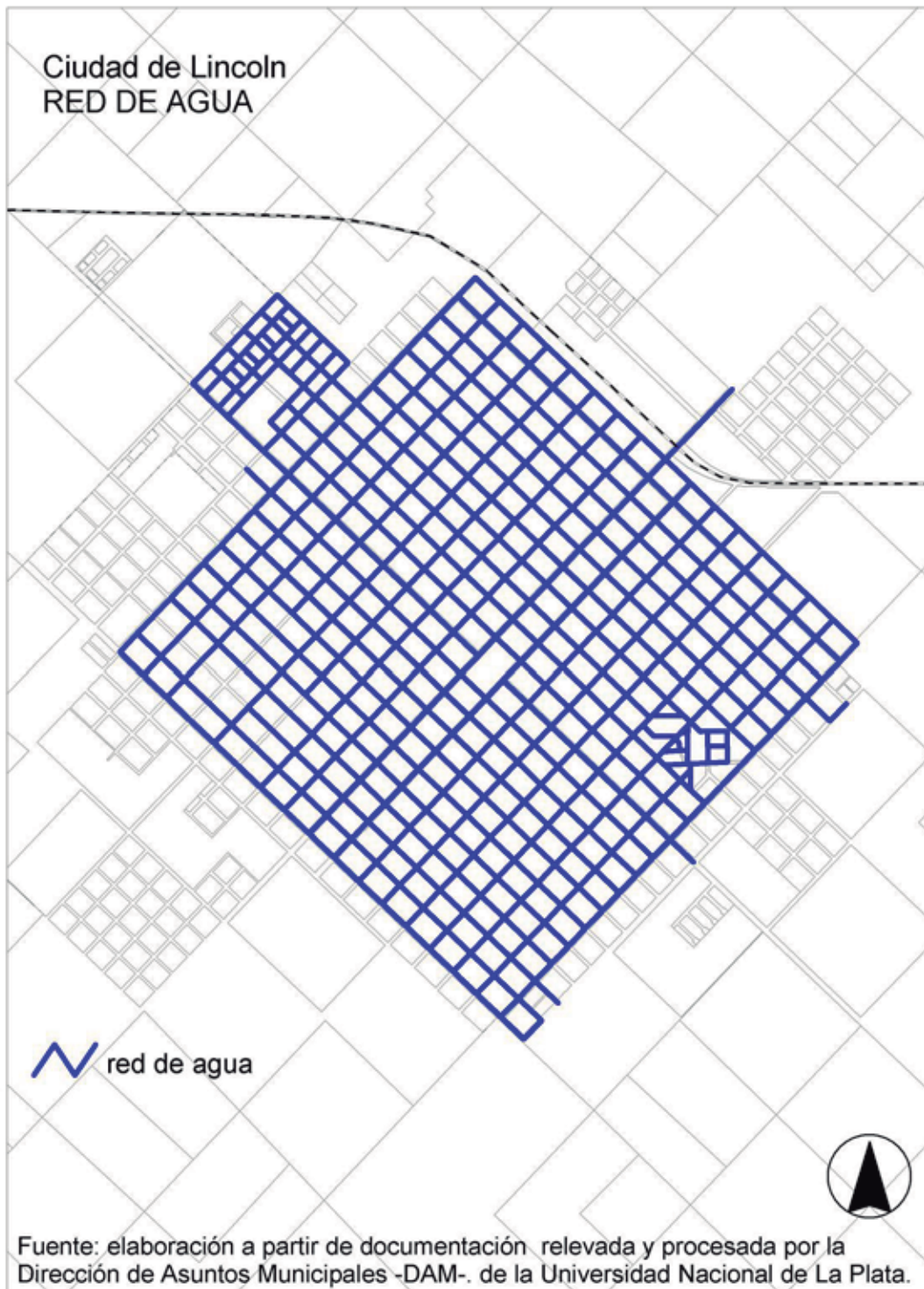
SISTEMA INTEGRAL DE INFORMACIÓN GEOGRÁFICA MUNICIPAL

Municipalidad de Lincoln



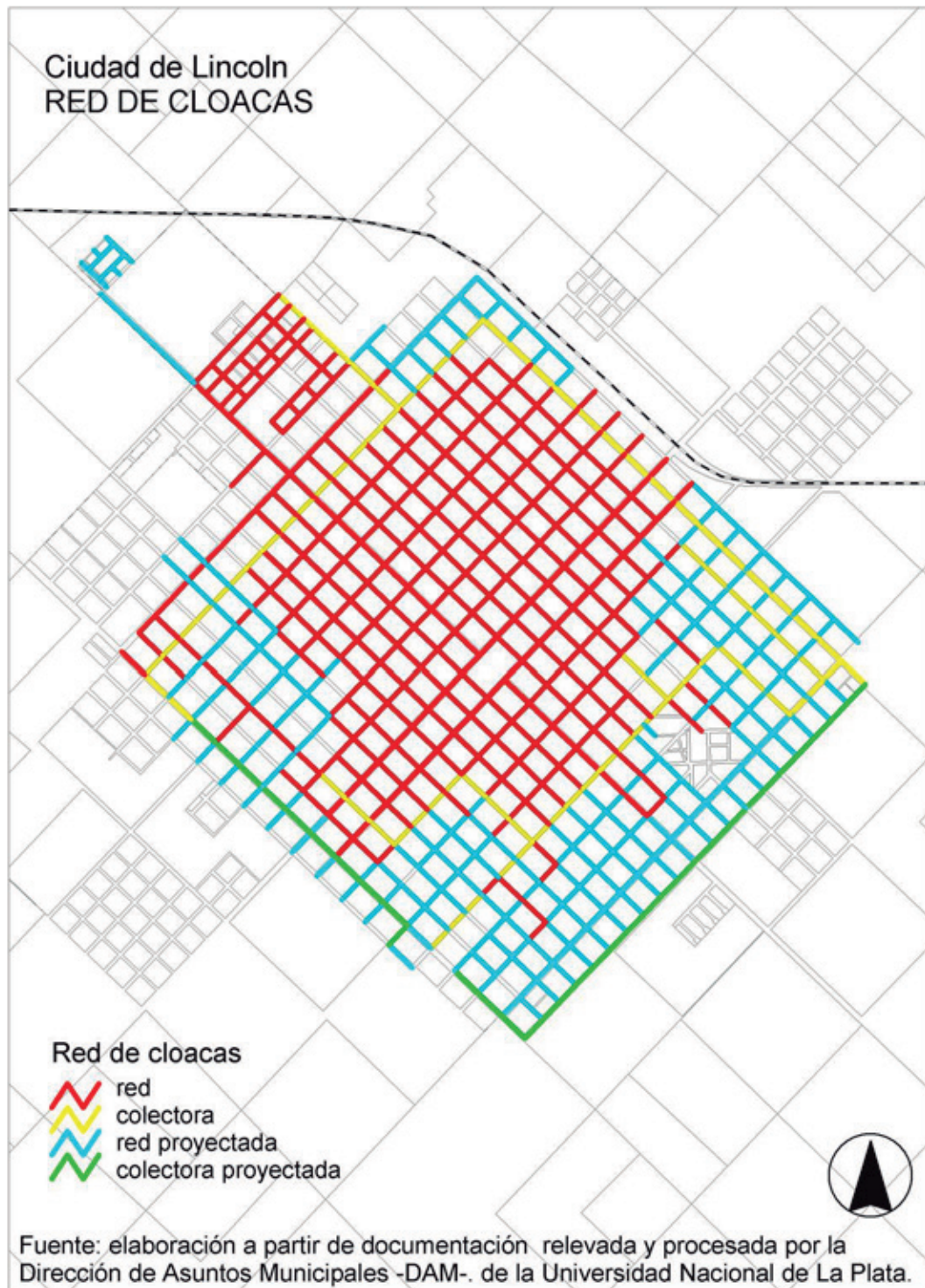
SISTEMA INTEGRAL DE INFORMACIÓN GEOGRÁFICA MUNICIPAL

Municipalidad de Lincoln



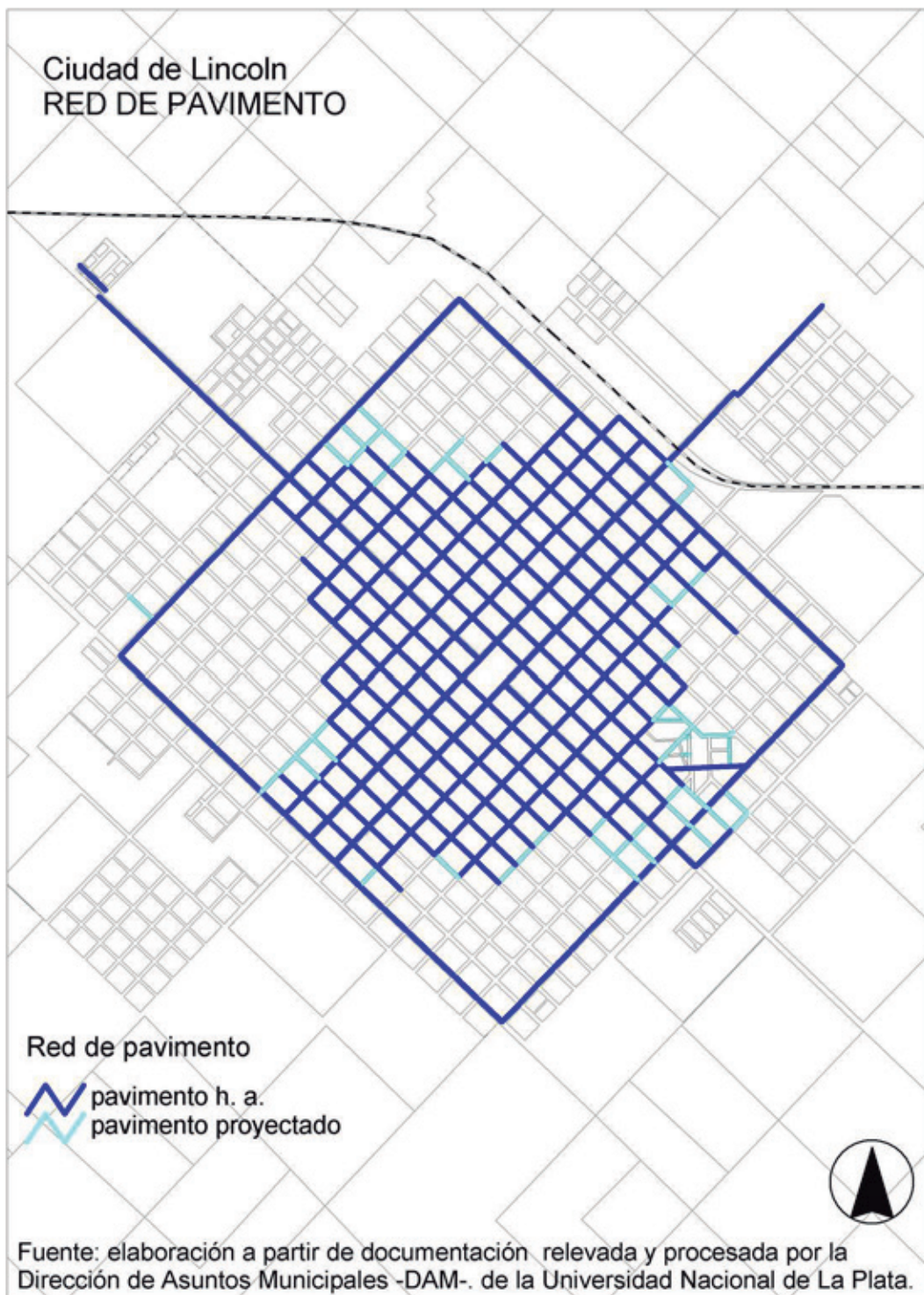
SISTEMA INTEGRAL DE INFORMACIÓN GEOGRÁFICA MUNICIPAL

Municipalidad de Lincoln



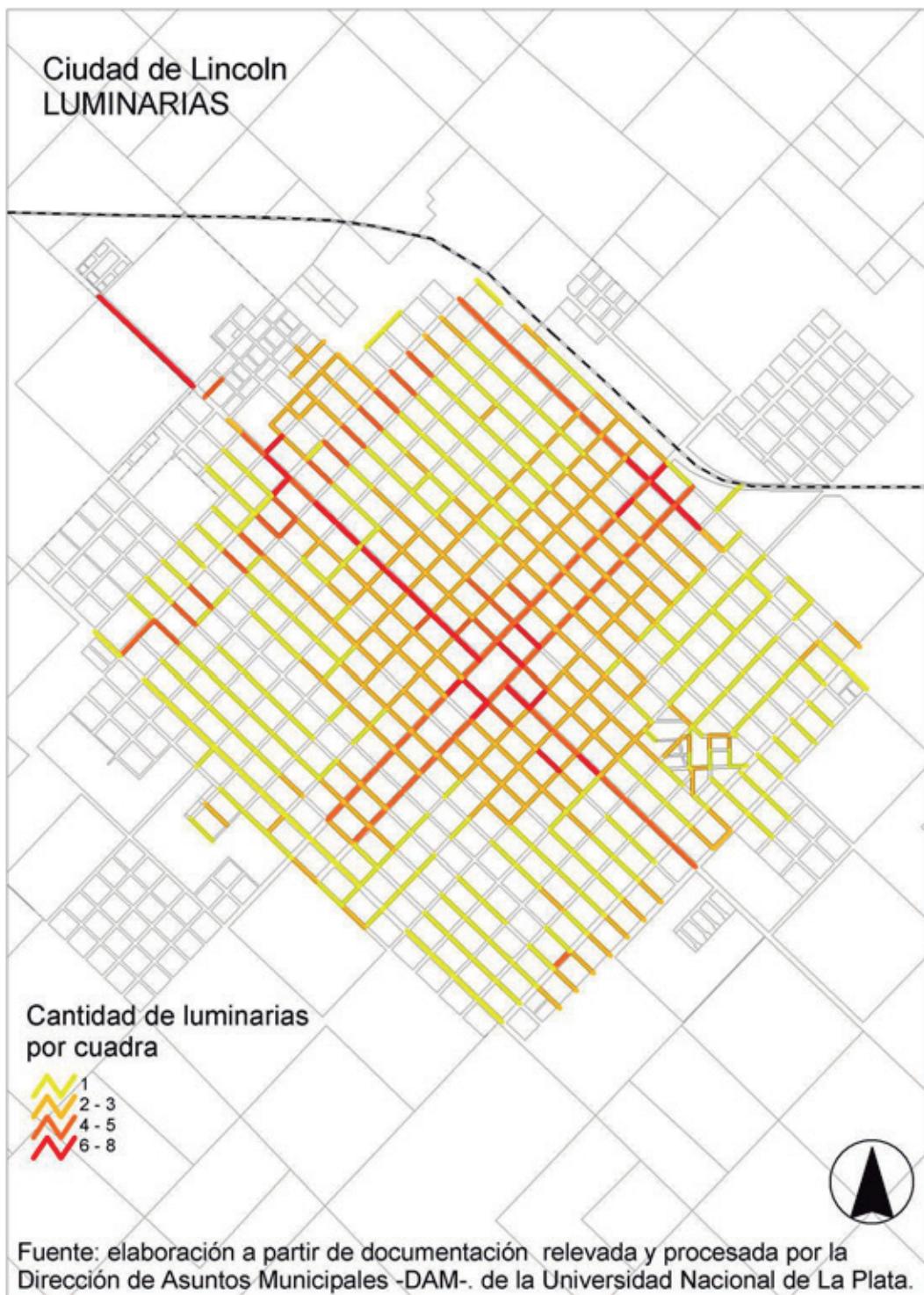
SISTEMA INTEGRAL DE INFORMACIÓN GEOGRÁFICA MUNICIPAL

Municipalidad de Lincoln



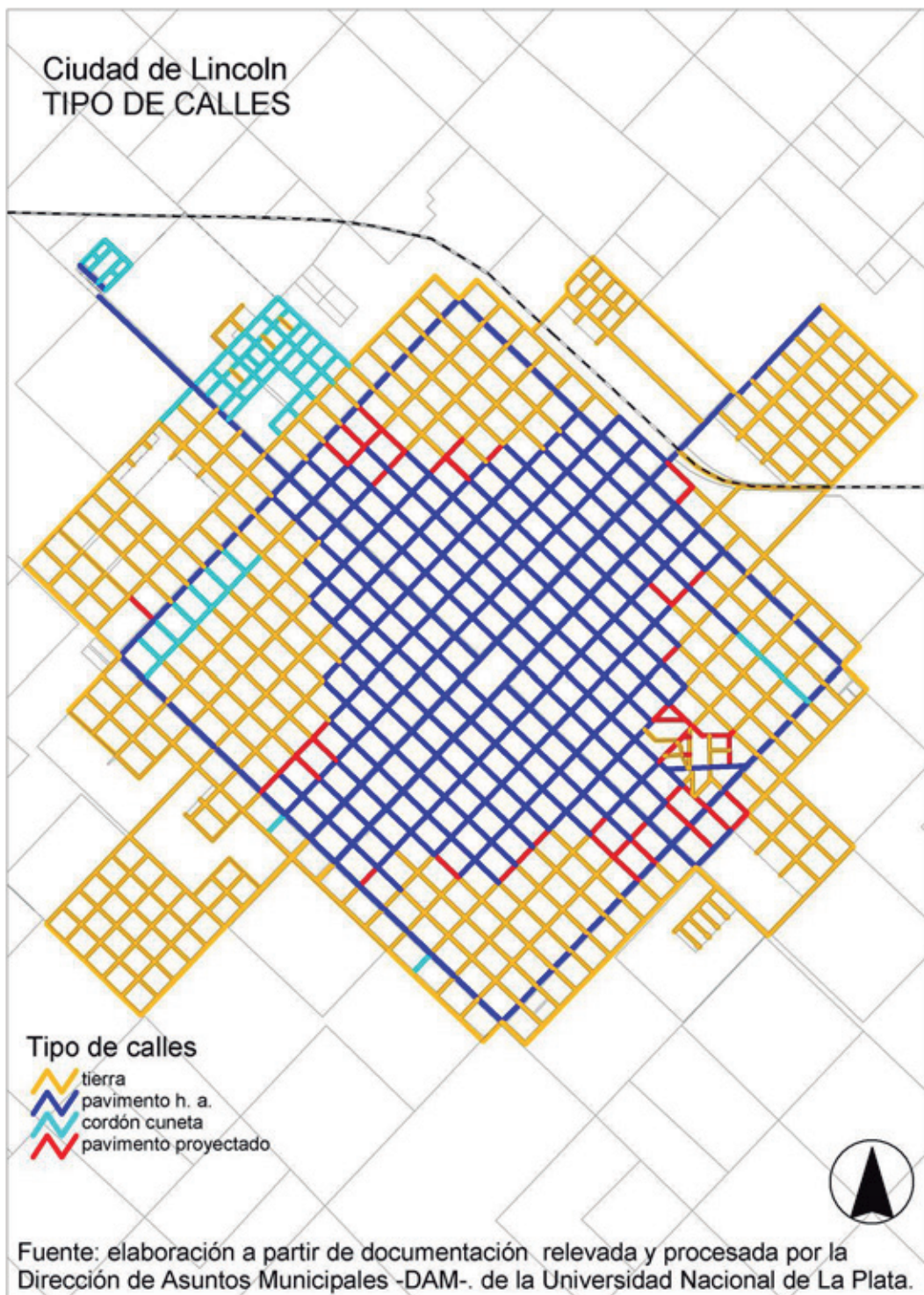
SISTEMA INTEGRAL DE INFORMACIÓN GEOGRÁFICA MUNICIPAL

Municipalidad de Lincoln



SISTEMA INTEGRAL DE INFORMACIÓN GEOGRÁFICA MUNICIPAL

Municipalidad de Lincoln



LOCALIDADES

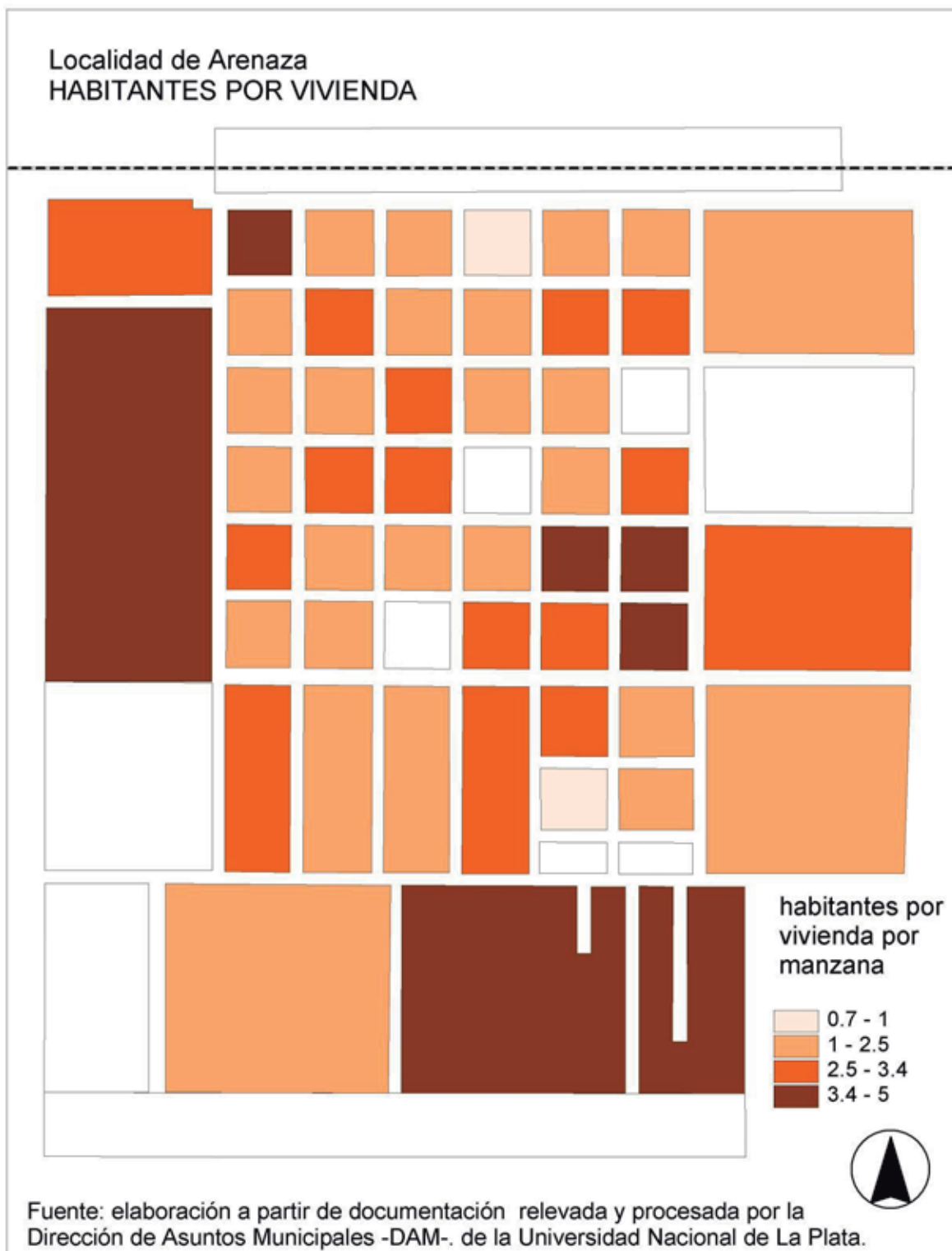
SISTEMA INTEGRAL DE INFORMACIÓN GEOGRÁFICA MUNICIPAL

Municipalidad de Lincoln



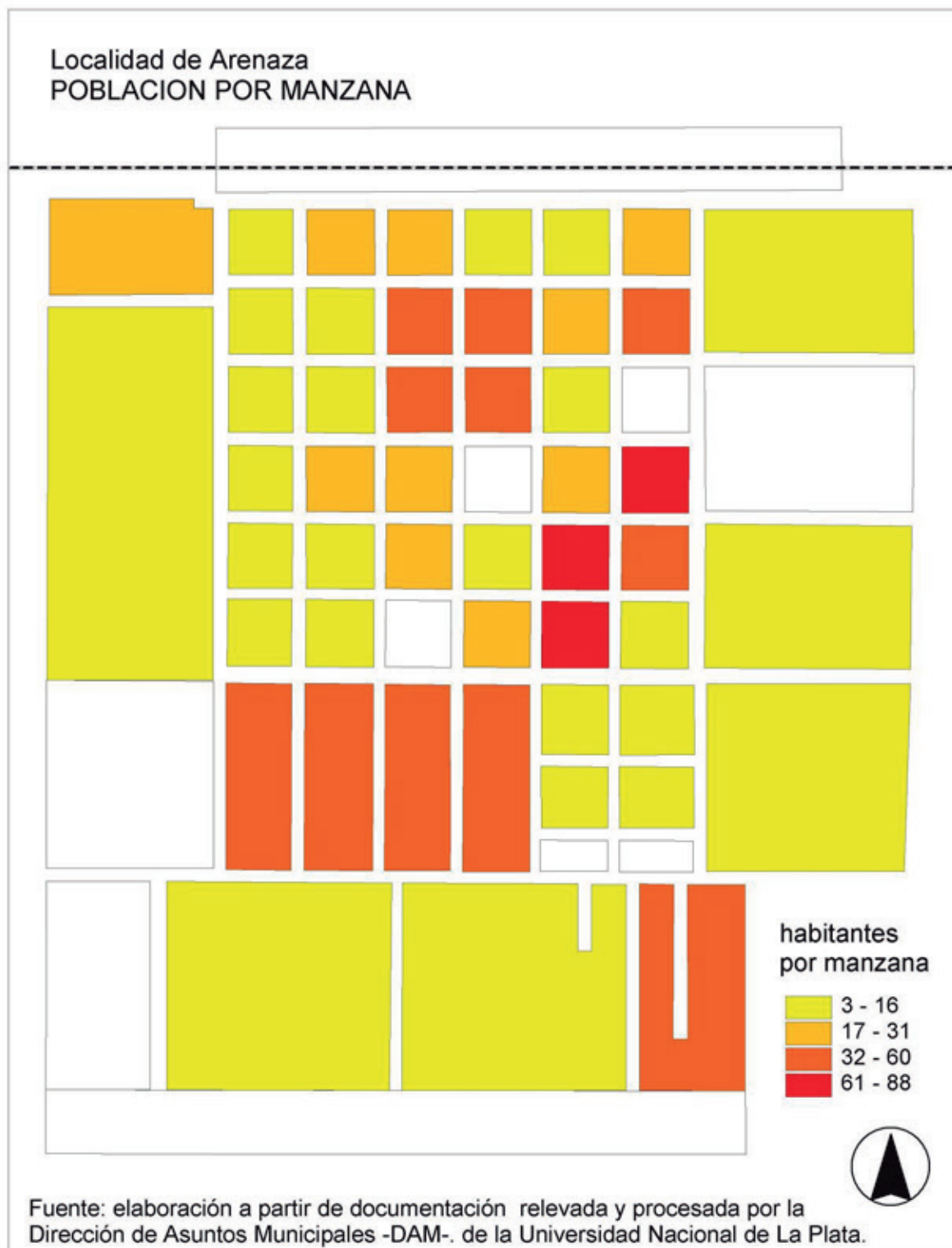
SISTEMA INTEGRAL DE INFORMACIÓN GEOGRÁFICA MUNICIPAL

Municipalidad de Lincoln



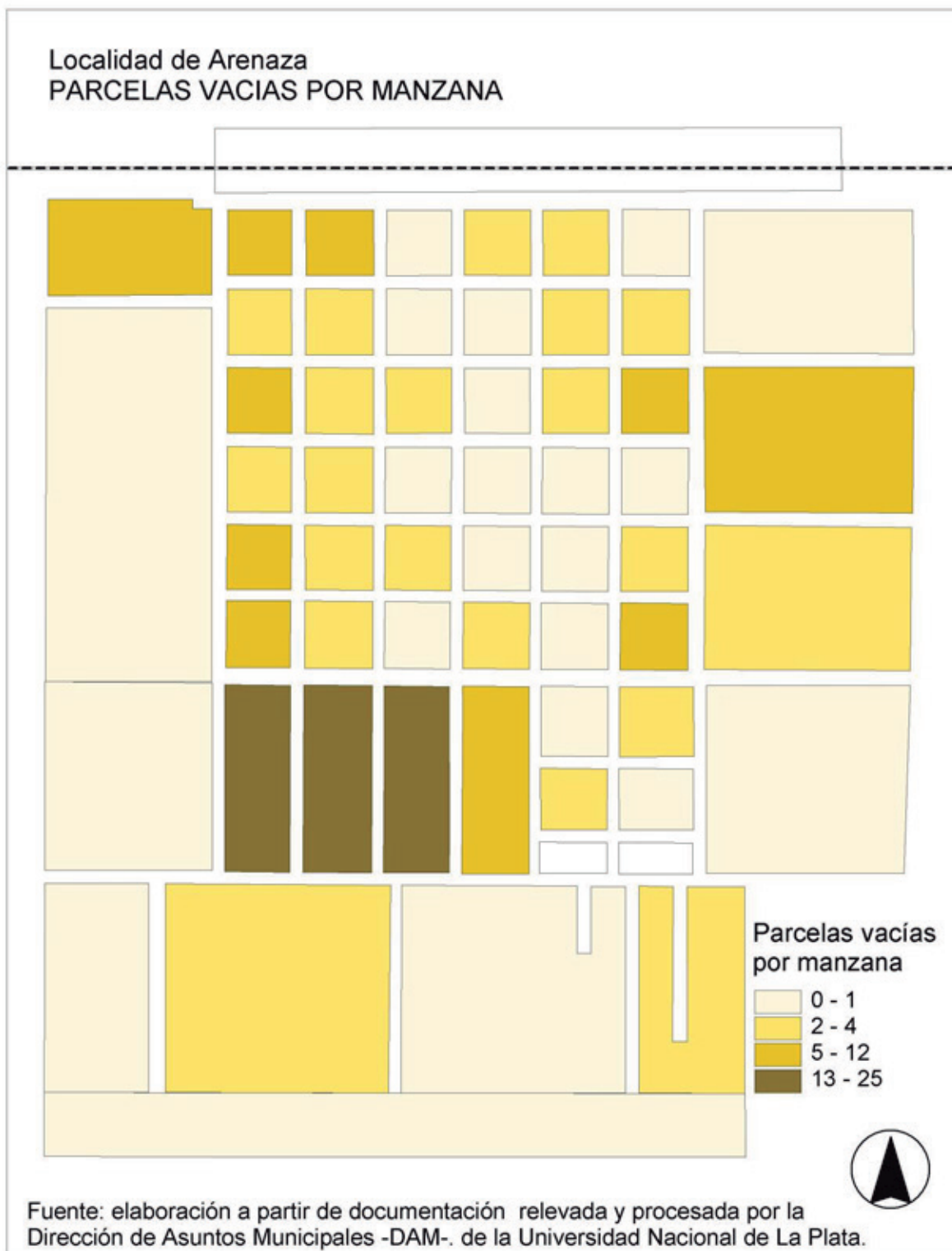
SISTEMA INTEGRAL DE INFORMACIÓN GEOGRÁFICA MUNICIPAL

Municipalidad de Lincoln



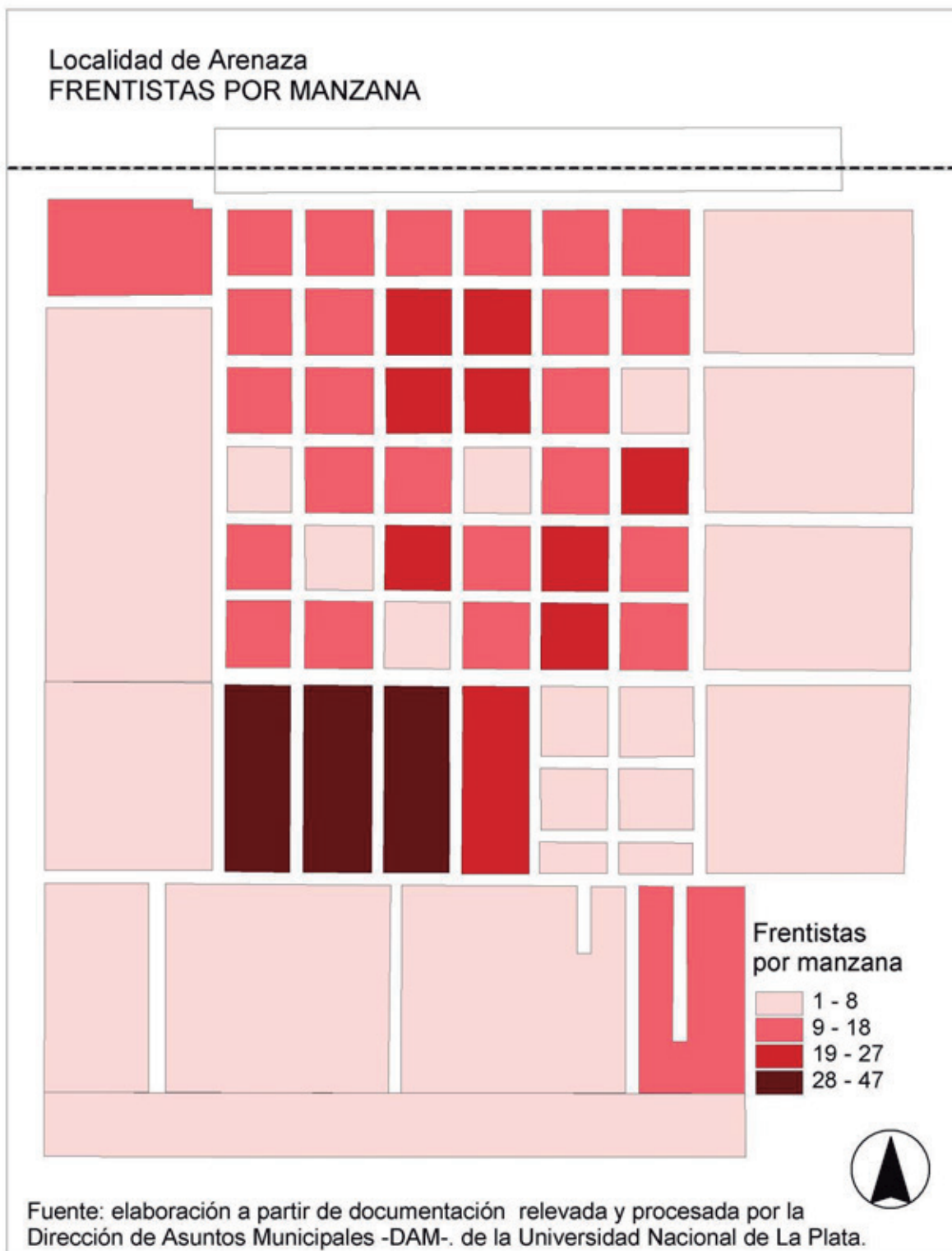
SISTEMA INTEGRAL DE INFORMACIÓN GEOGRÁFICA MUNICIPAL

Municipalidad de Lincoln



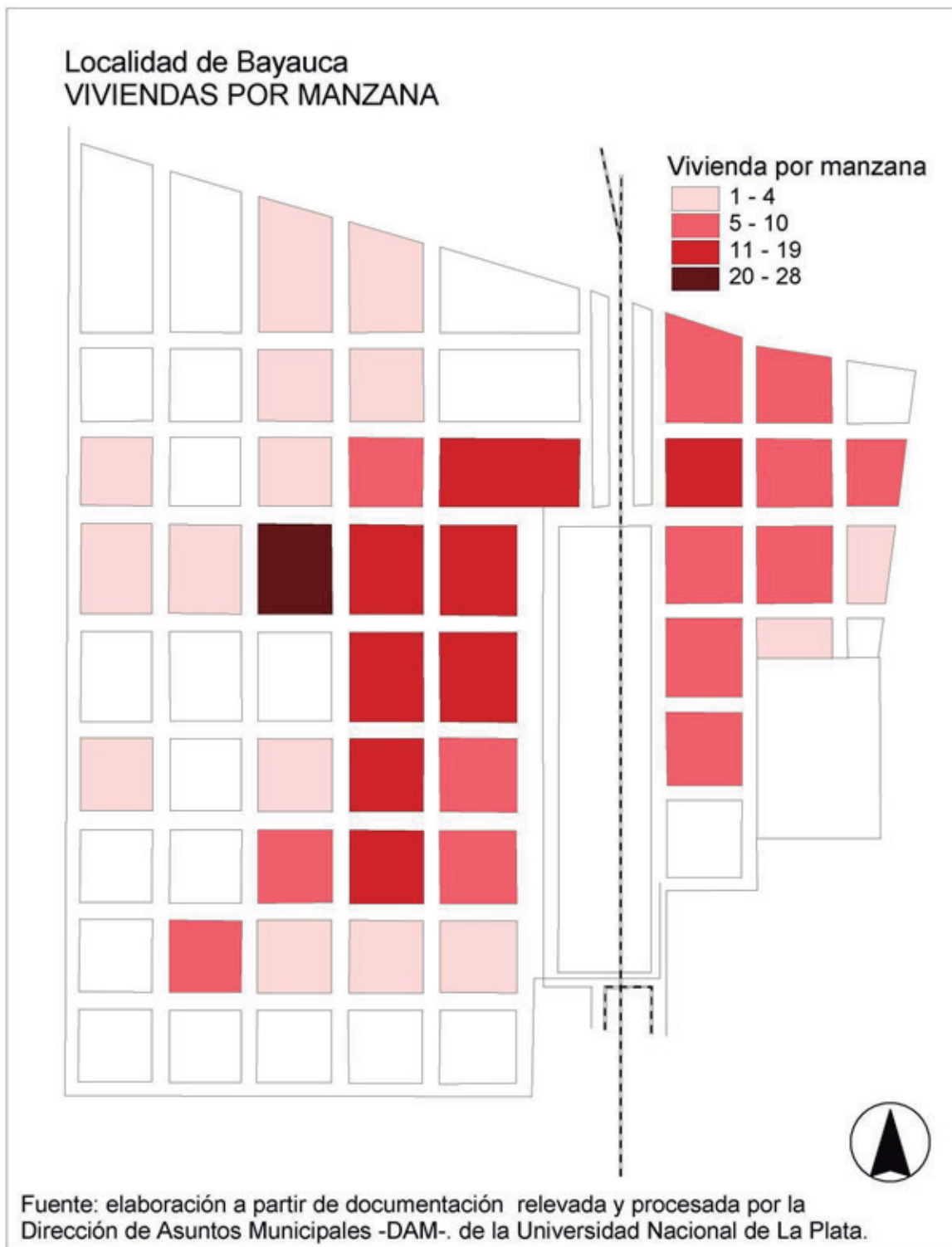
SISTEMA INTEGRAL DE INFORMACIÓN GEOGRÁFICA MUNICIPAL

Municipalidad de Lincoln



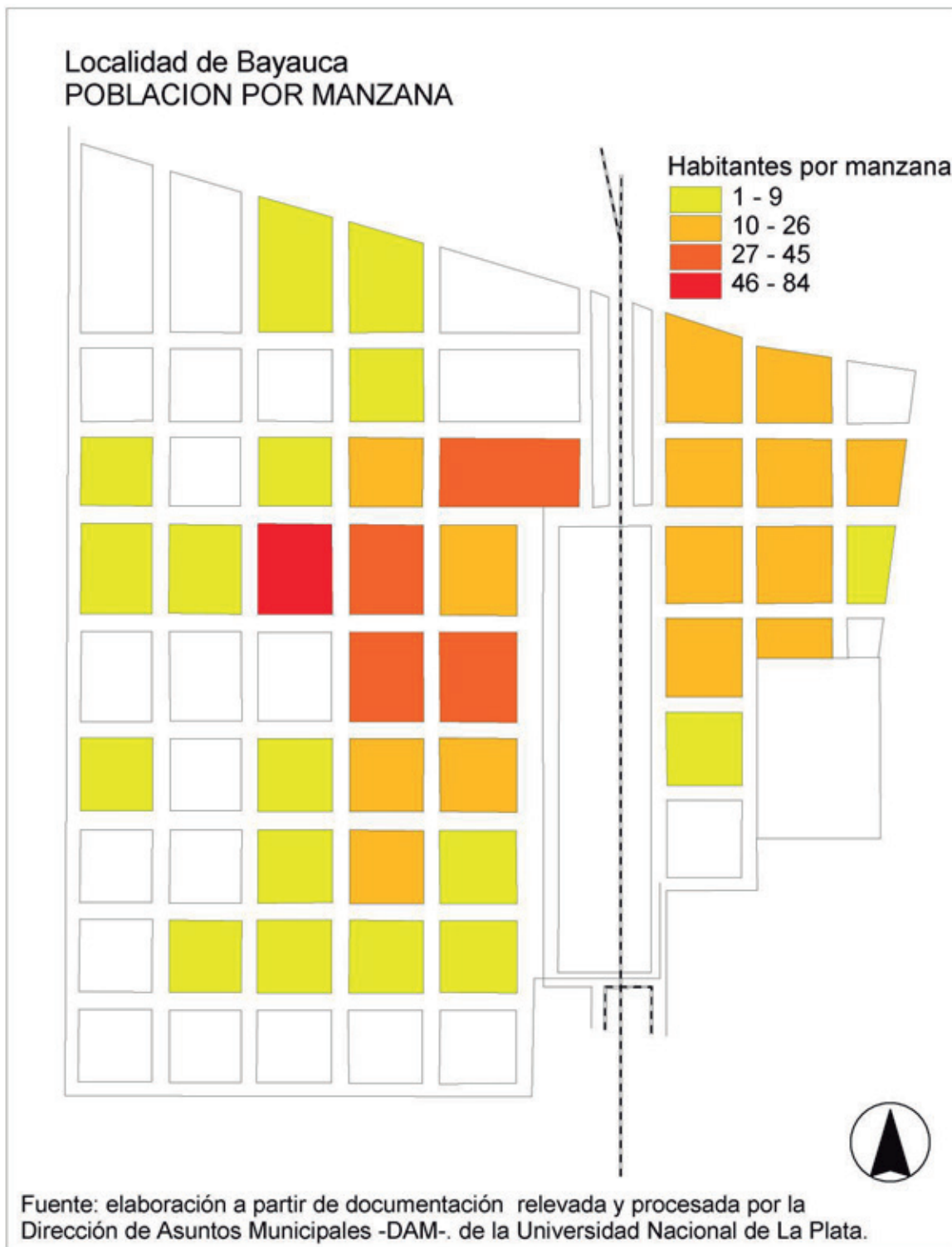
SISTEMA INTEGRAL DE INFORMACIÓN GEOGRÁFICA MUNICIPAL

Municipalidad de Lincoln



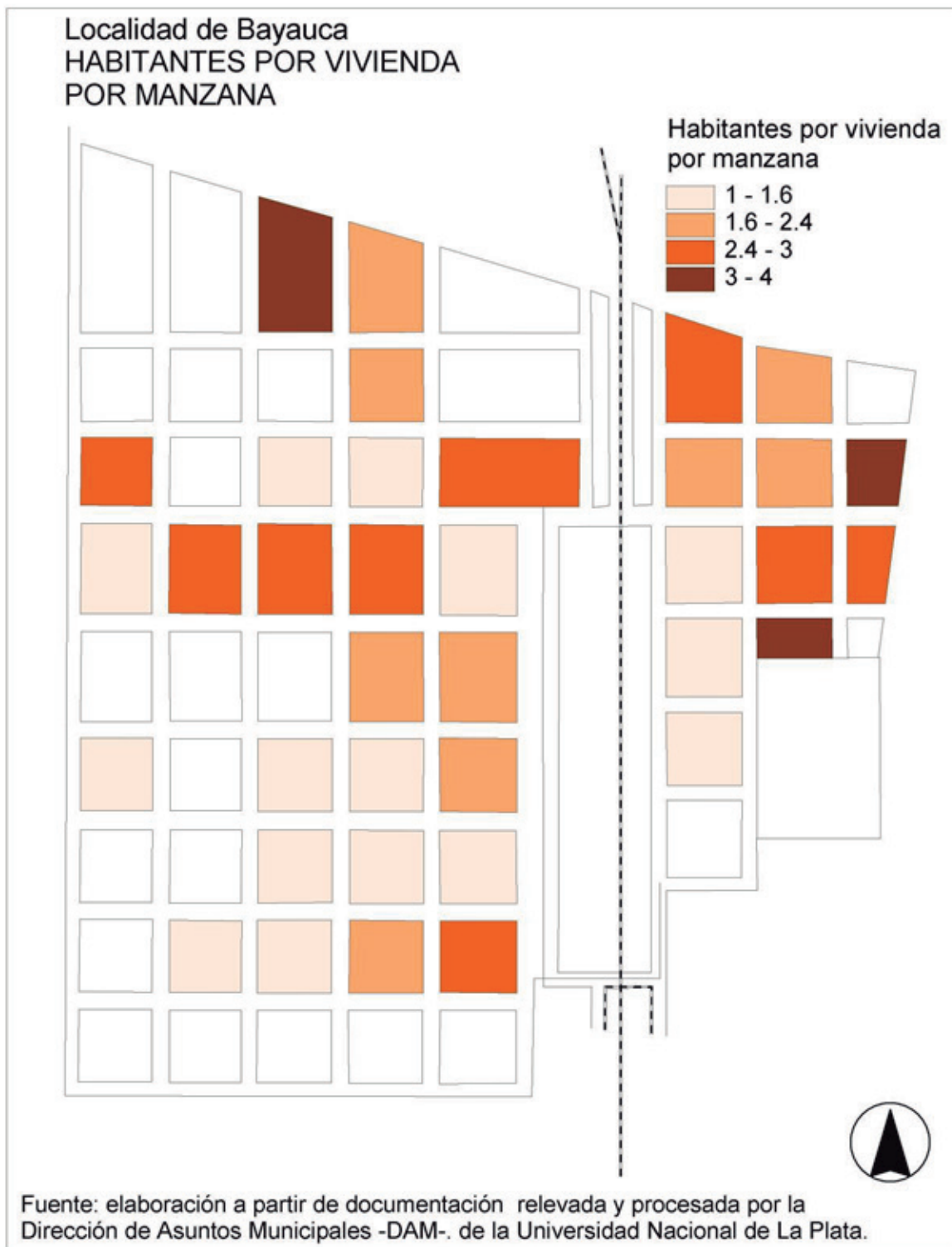
SISTEMA INTEGRAL DE INFORMACIÓN GEOGRÁFICA MUNICIPAL

Municipalidad de Lincoln



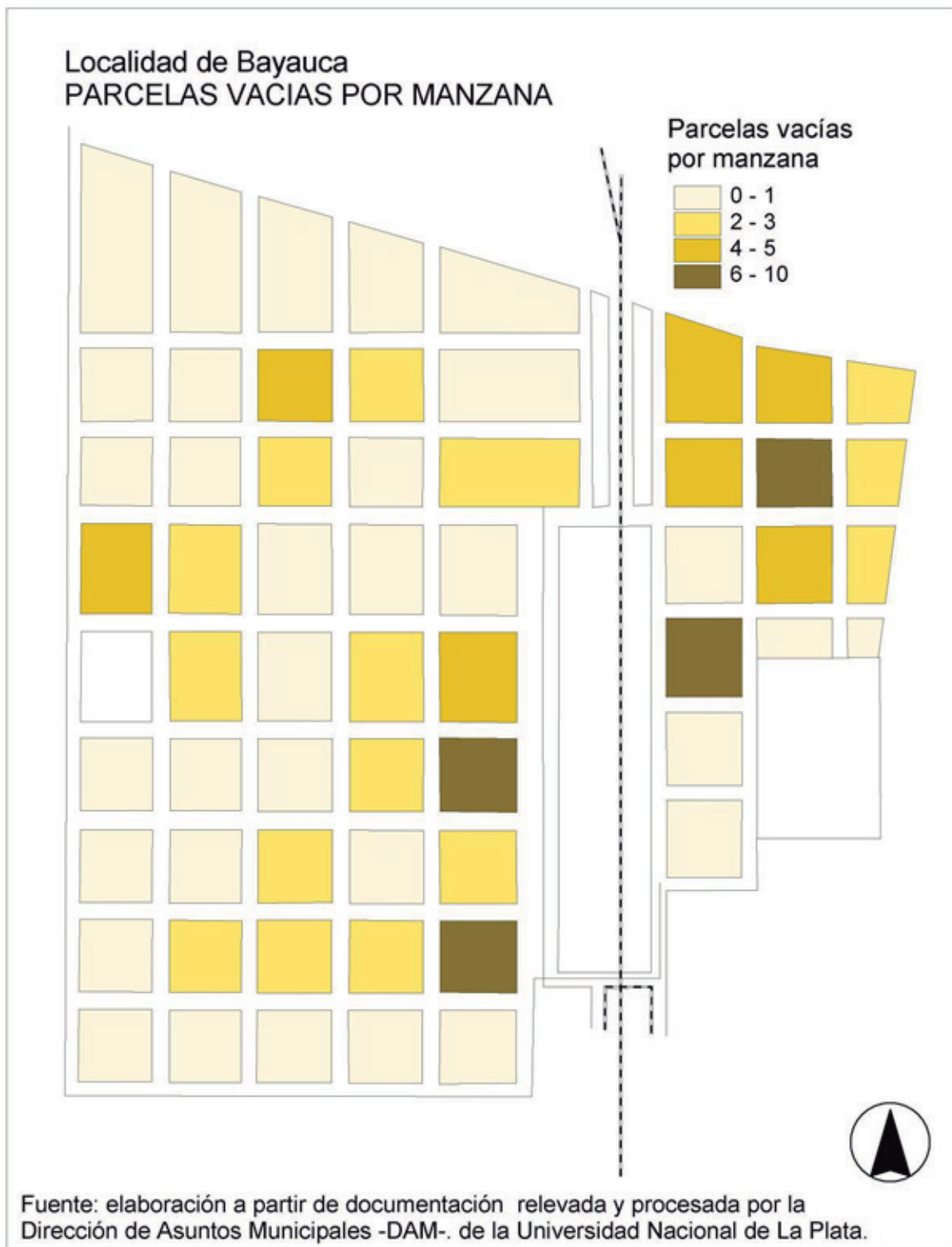
SISTEMA INTEGRAL DE INFORMACIÓN GEOGRÁFICA MUNICIPAL

Municipalidad de Lincoln



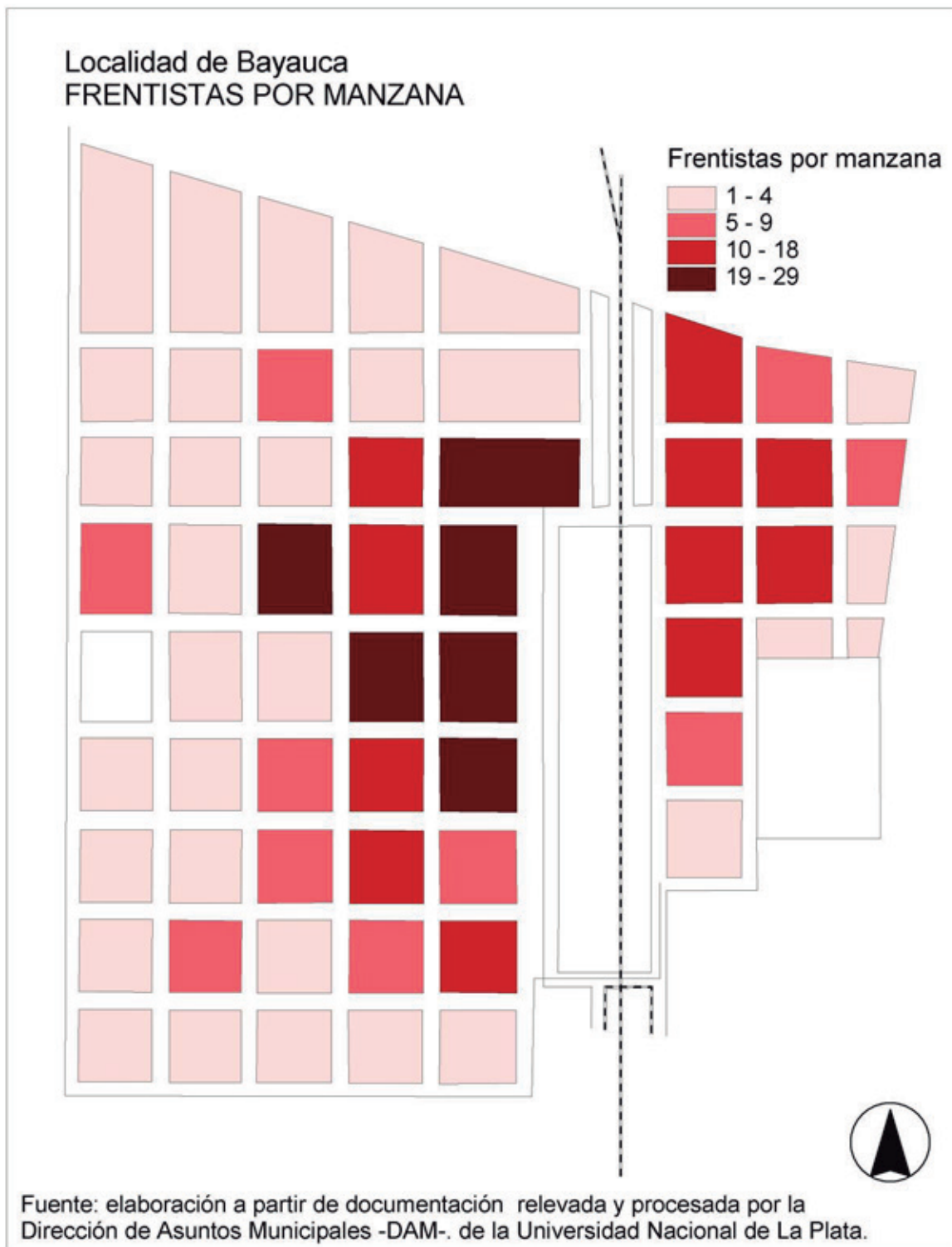
SISTEMA INTEGRAL DE INFORMACIÓN GEOGRÁFICA MUNICIPAL

Municipalidad de Lincoln



SISTEMA INTEGRAL DE INFORMACIÓN GEOGRÁFICA MUNICIPAL

Municipalidad de Lincoln



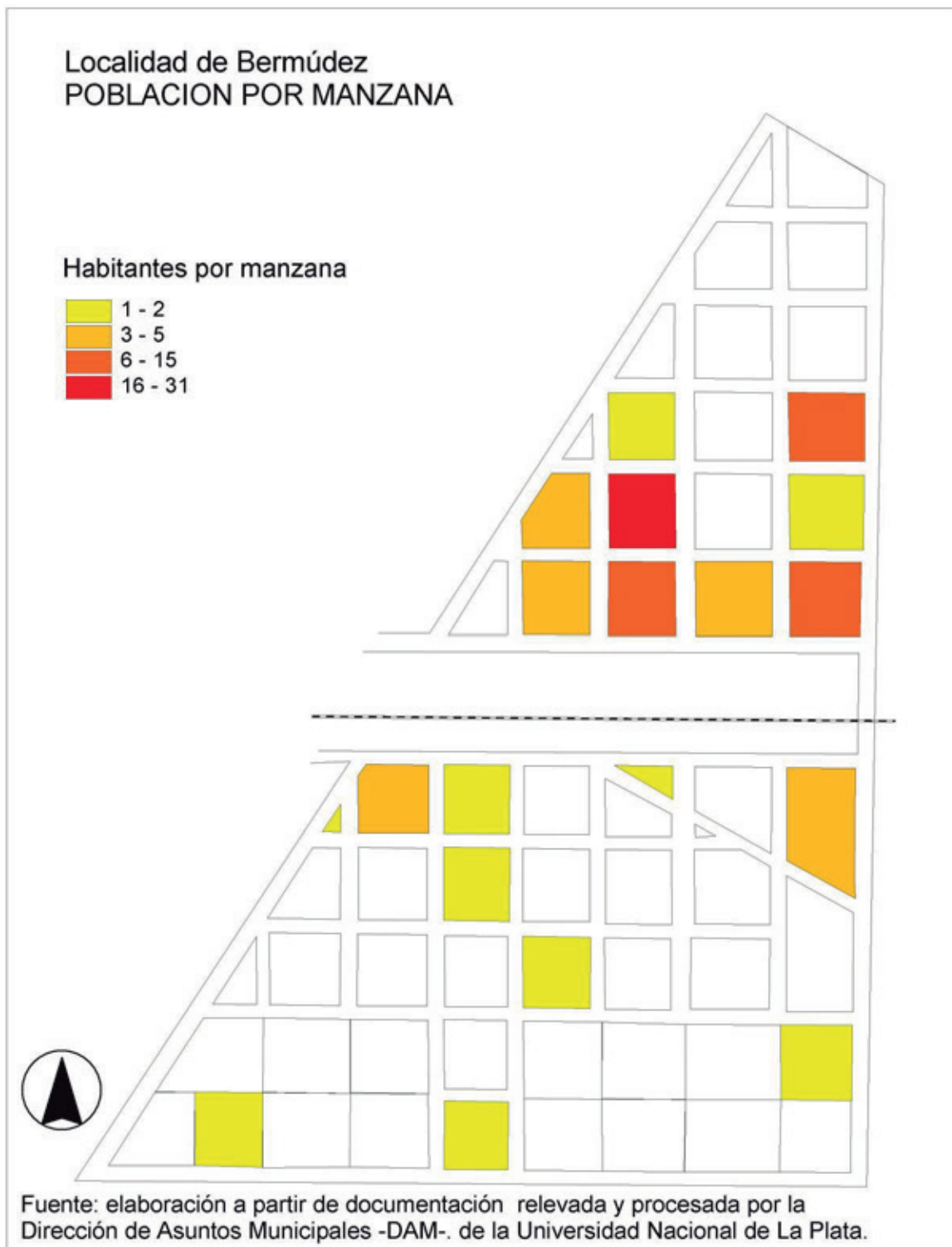
SISTEMA INTEGRAL DE INFORMACIÓN GEOGRÁFICA MUNICIPAL

Municipalidad de Lincoln



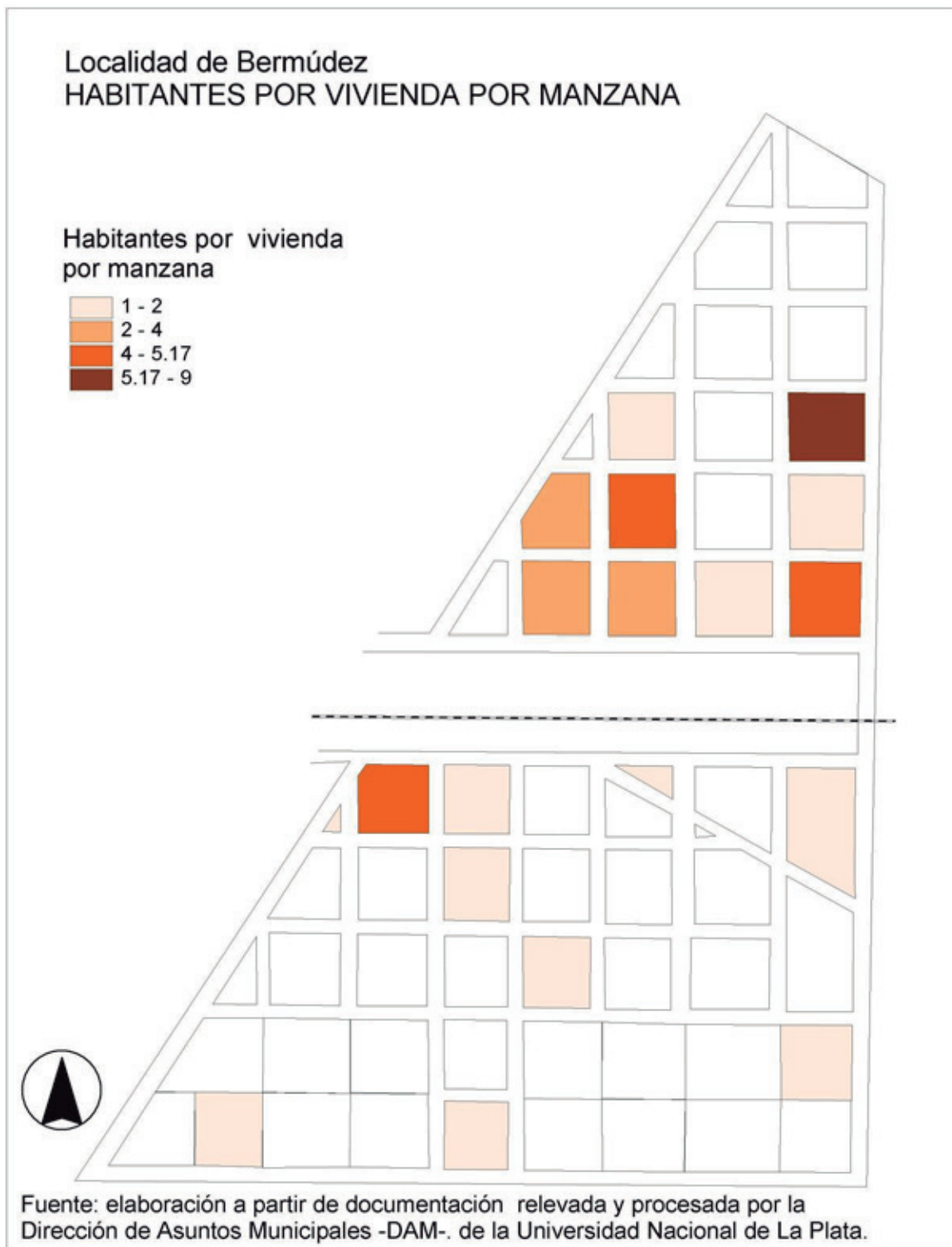
SISTEMA INTEGRAL DE INFORMACIÓN GEOGRÁFICA MUNICIPAL

Municipalidad de Lincoln



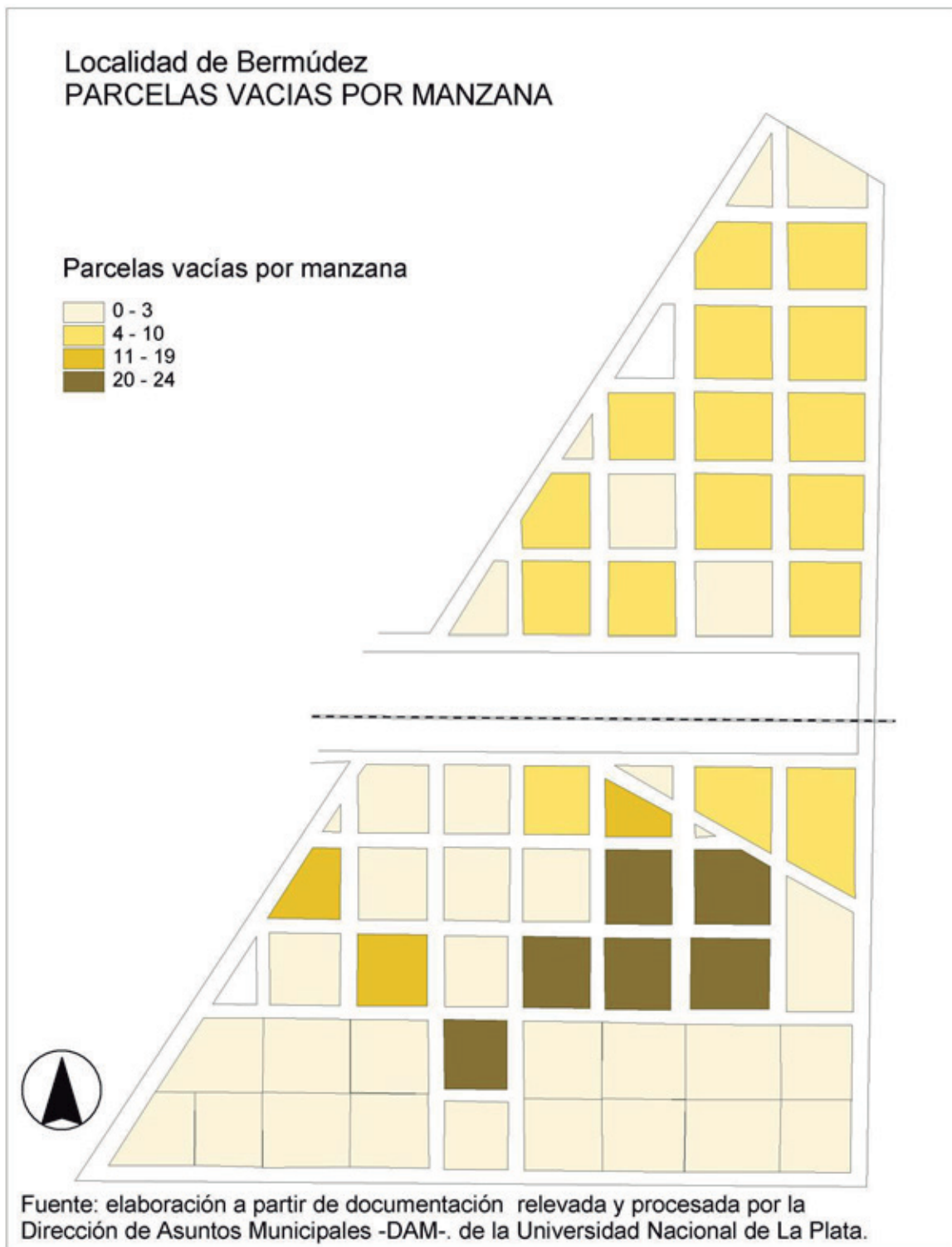
SISTEMA INTEGRAL DE INFORMACIÓN GEOGRÁFICA MUNICIPAL

Municipalidad de Lincoln



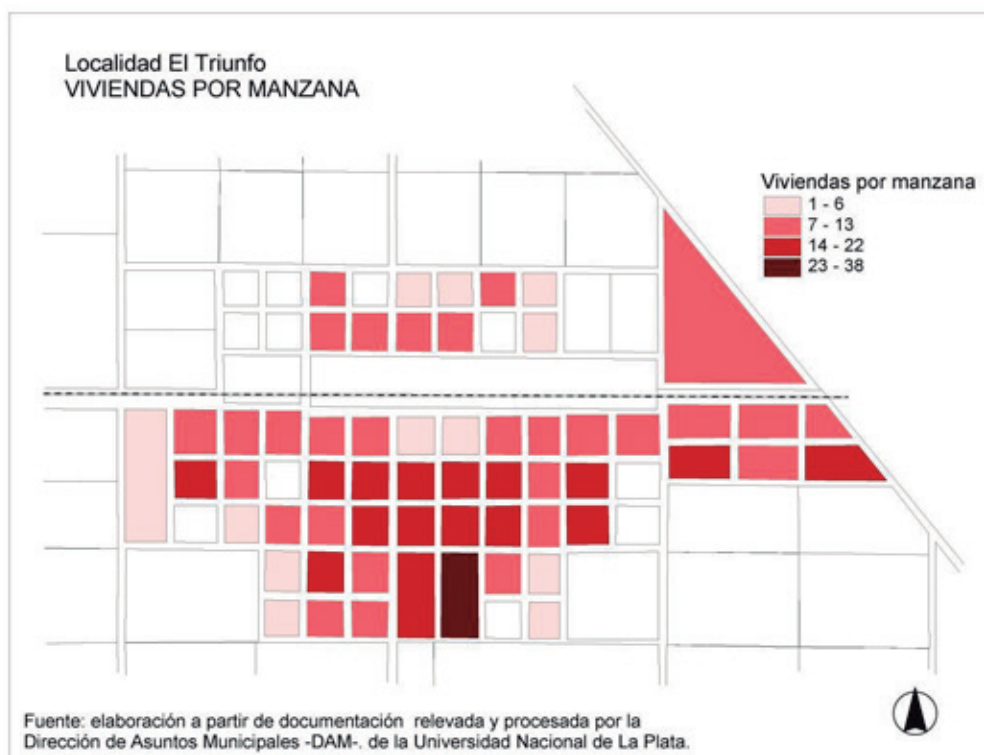
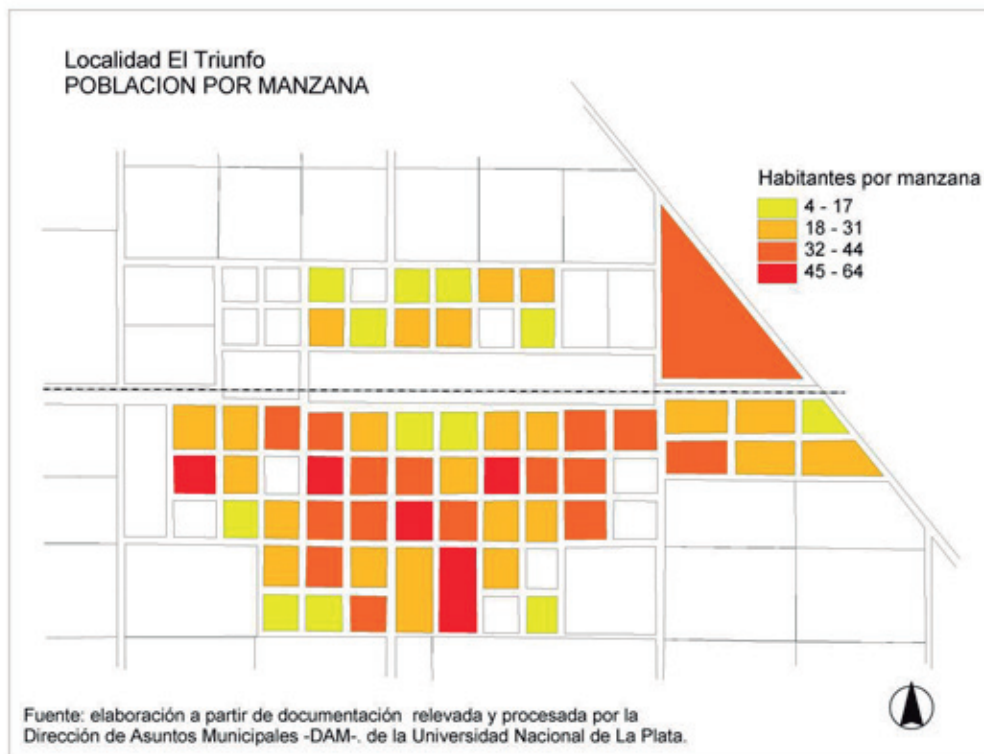
SISTEMA INTEGRAL DE INFORMACIÓN GEOGRÁFICA MUNICIPAL

Municipalidad de Lincoln



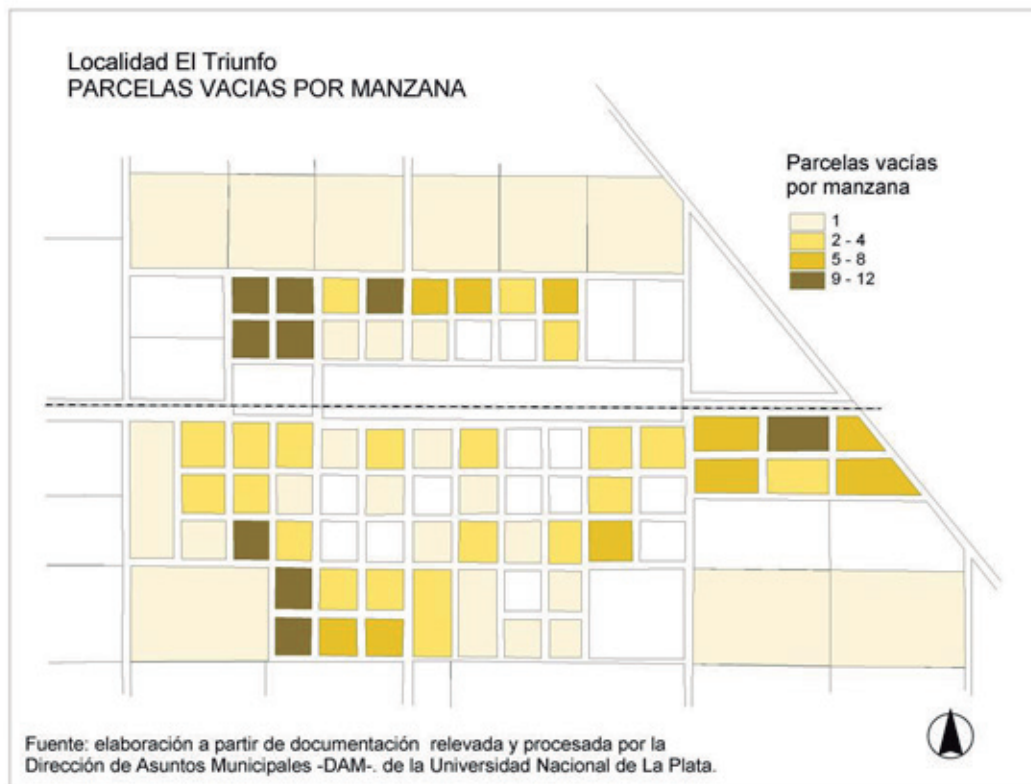
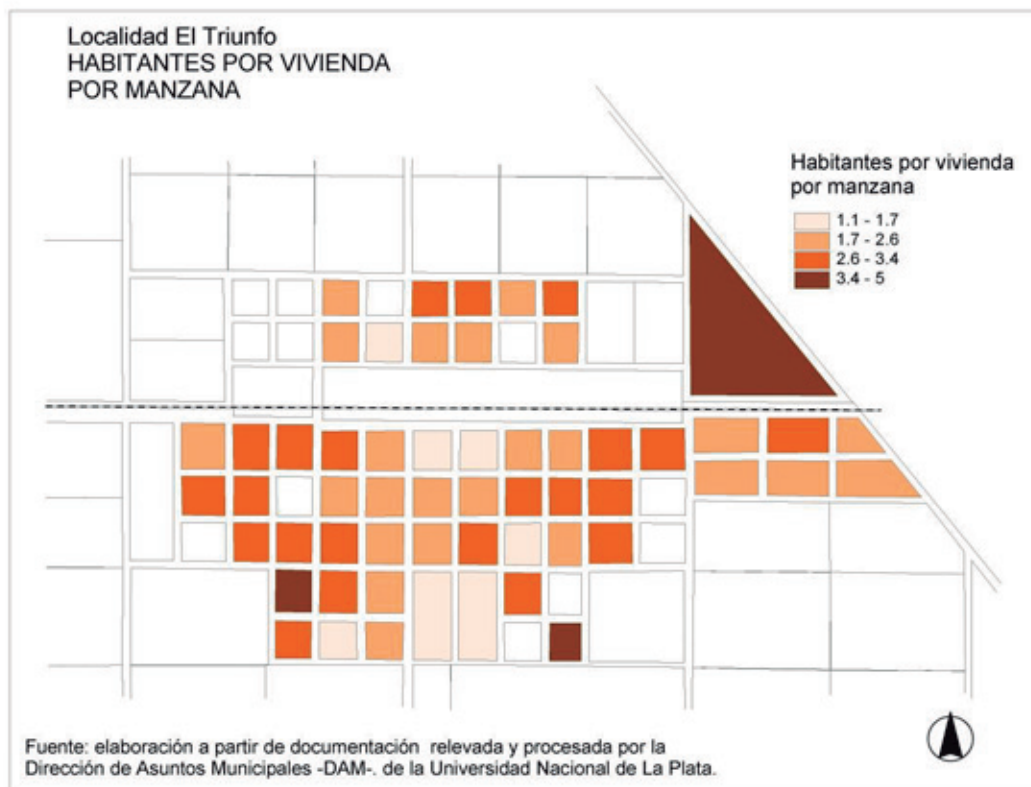
SISTEMA INTEGRAL DE INFORMACIÓN GEOGRÁFICA MUNICIPAL

Municipalidad de Lincoln



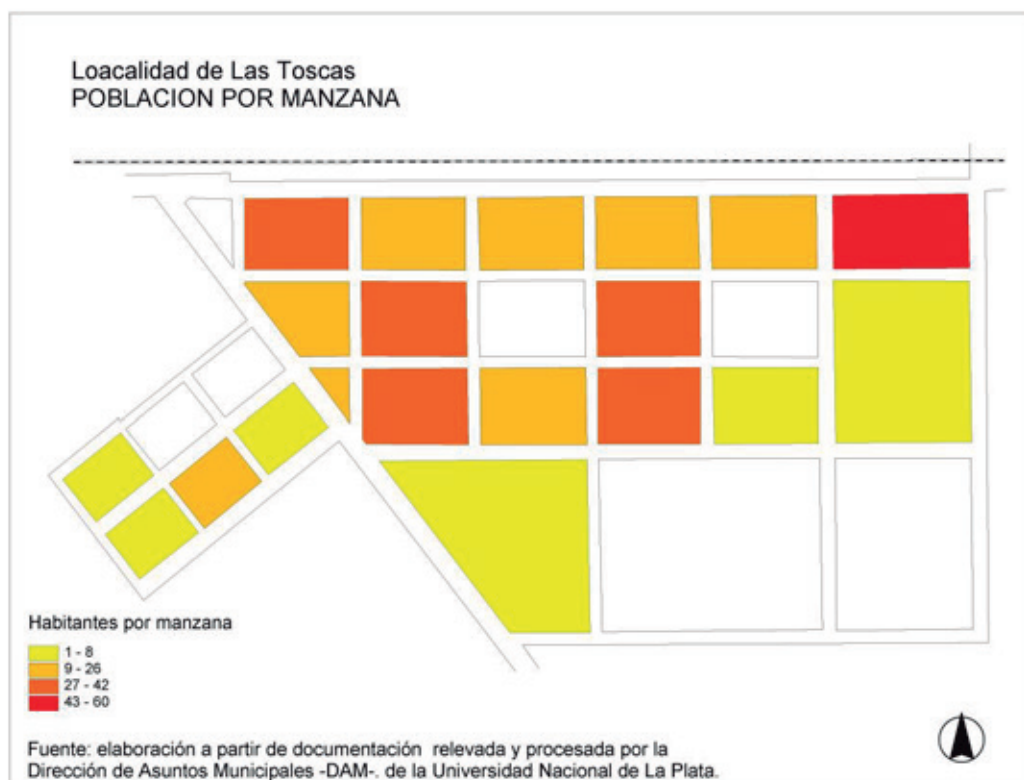
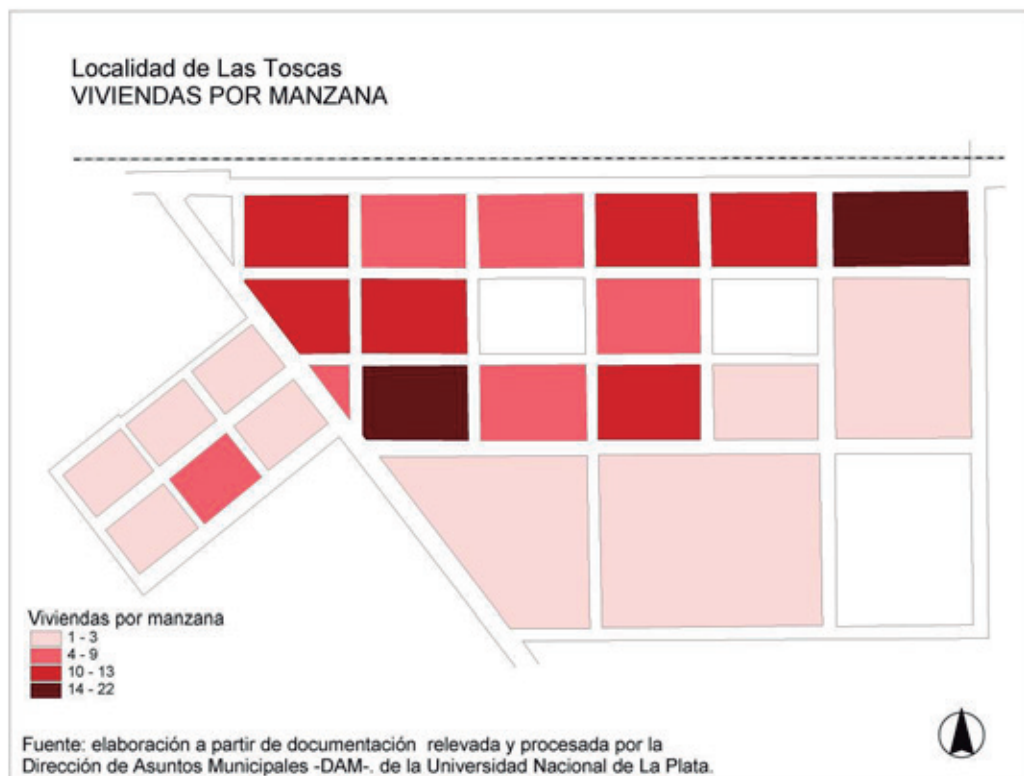
SISTEMA INTEGRAL DE INFORMACIÓN GEOGRÁFICA MUNICIPAL

Municipalidad de Lincoln



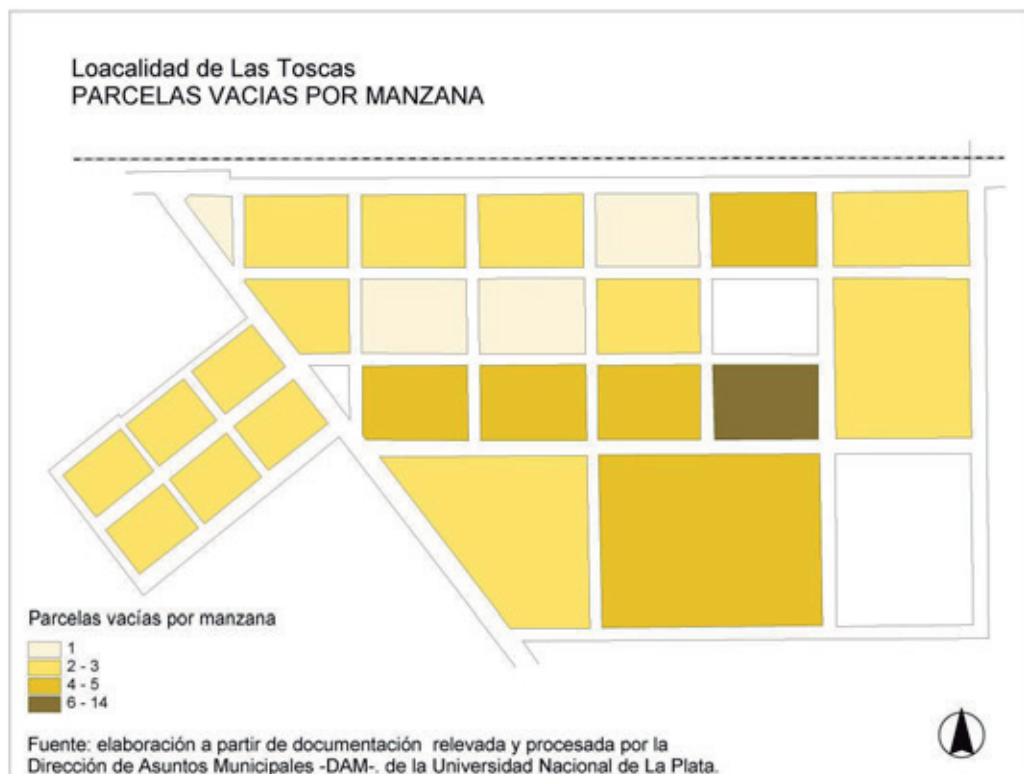
SISTEMA INTEGRAL DE INFORMACIÓN GEOGRÁFICA MUNICIPAL

Municipalidad de Lincoln



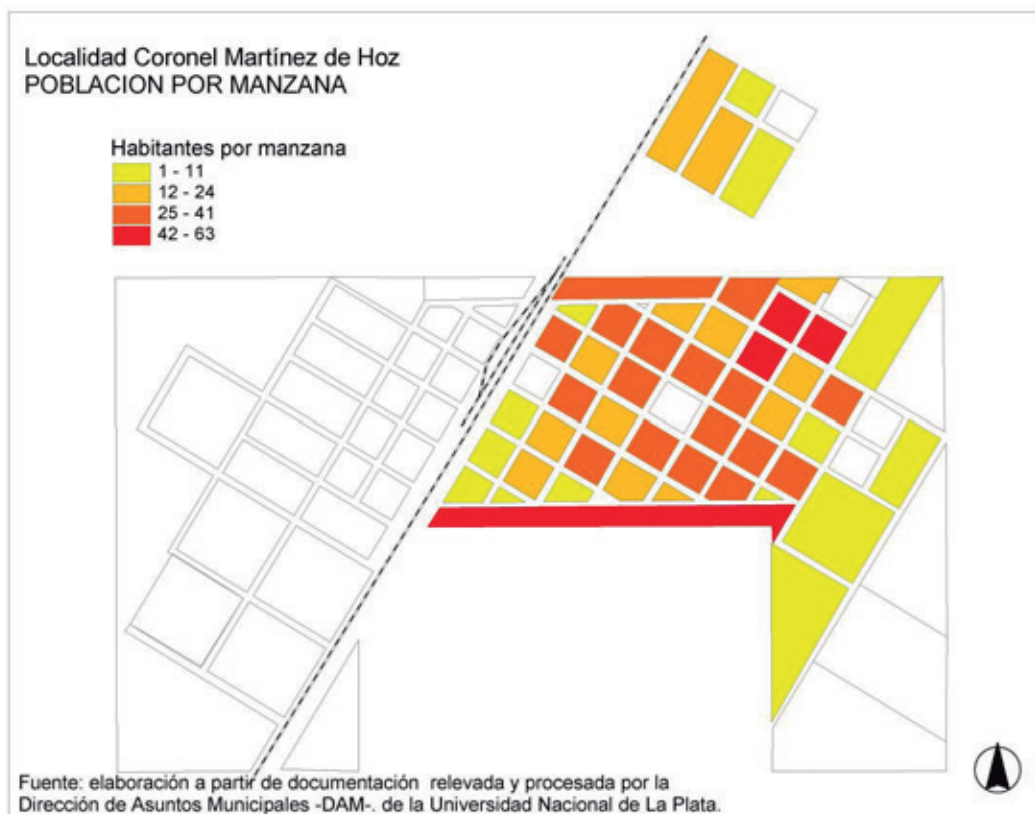
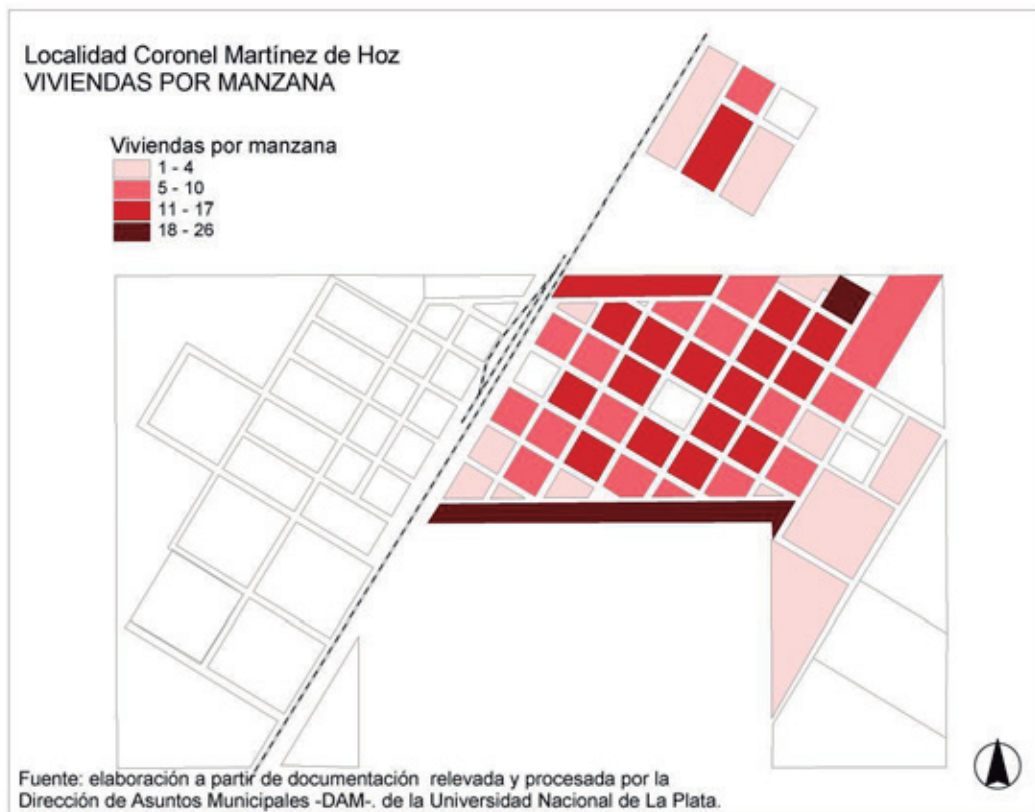
SISTEMA INTEGRAL DE INFORMACIÓN GEOGRÁFICA MUNICIPAL

Municipalidad de Lincoln



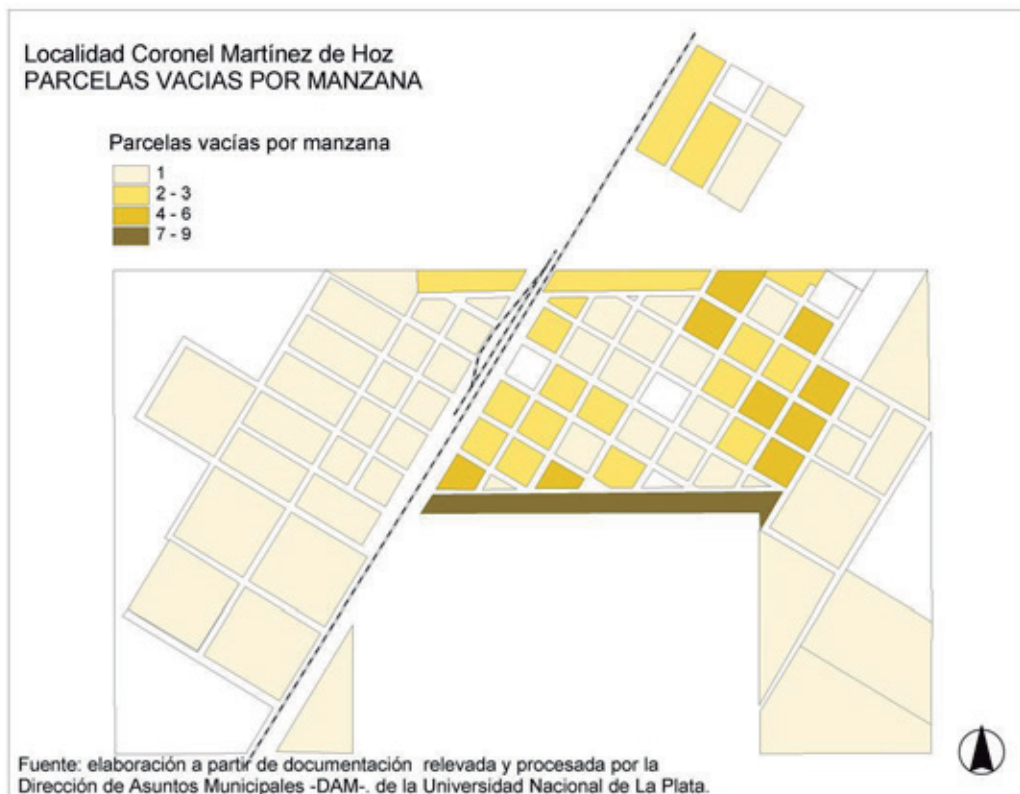
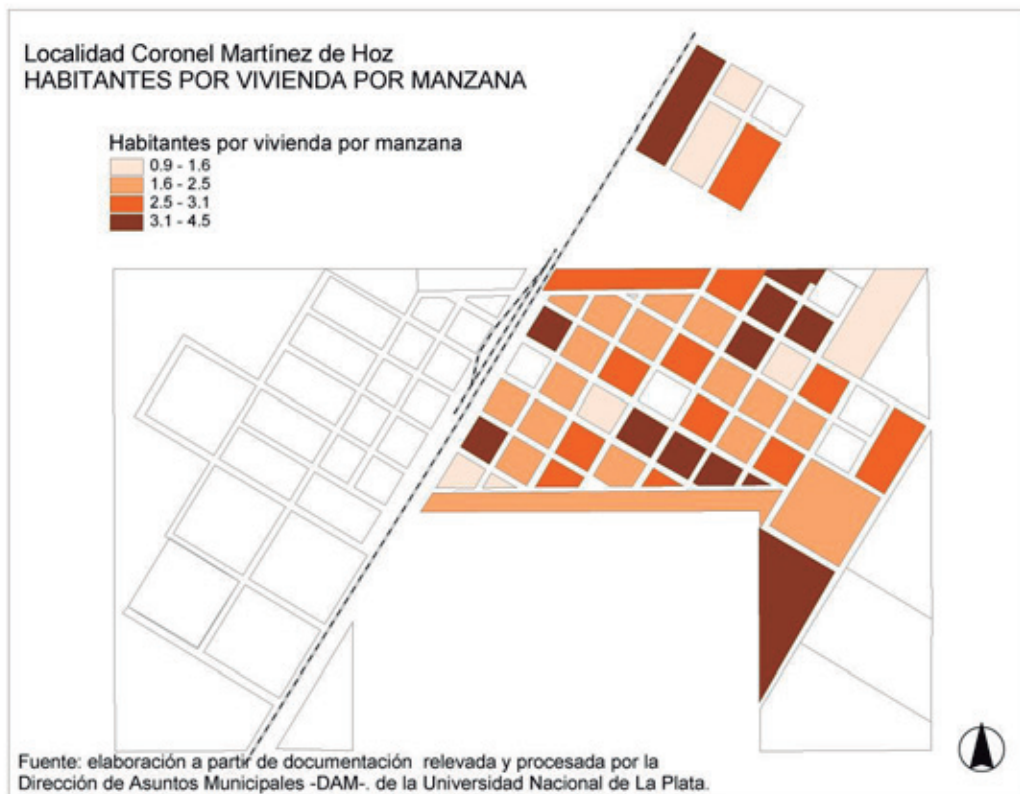
SISTEMA INTEGRAL DE INFORMACIÓN GEOGRÁFICA MUNICIPAL

Municipalidad de Lincoln



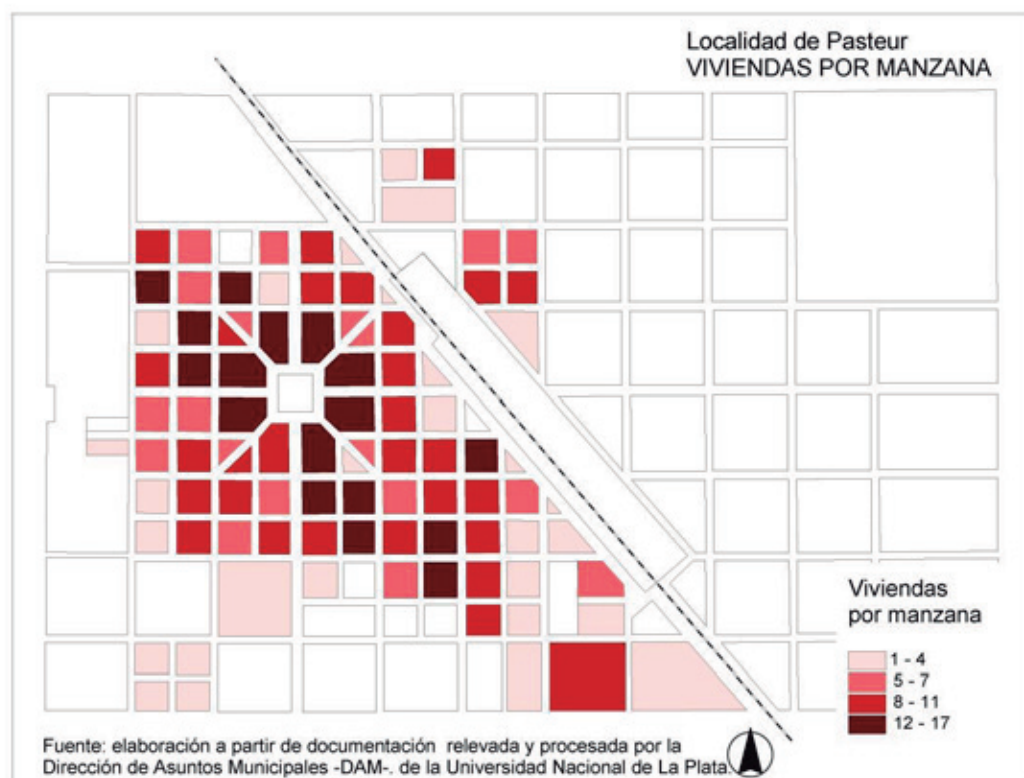
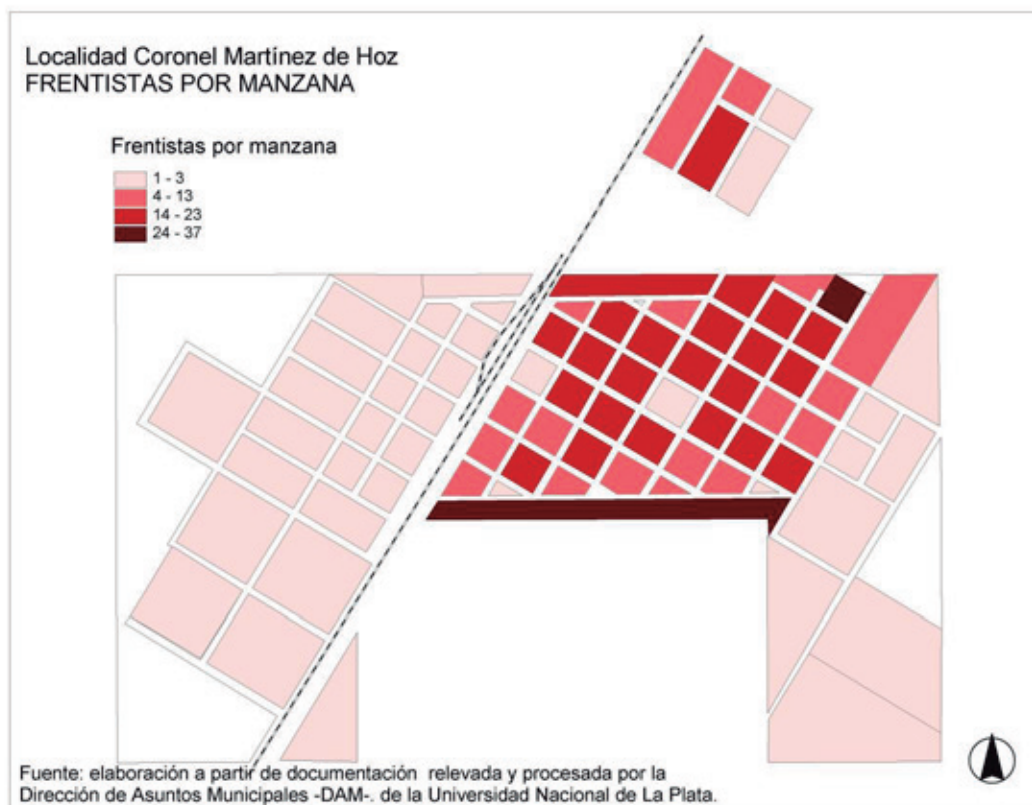
SISTEMA INTEGRAL DE INFORMACIÓN GEOGRÁFICA MUNICIPAL

Municipalidad de Lincoln



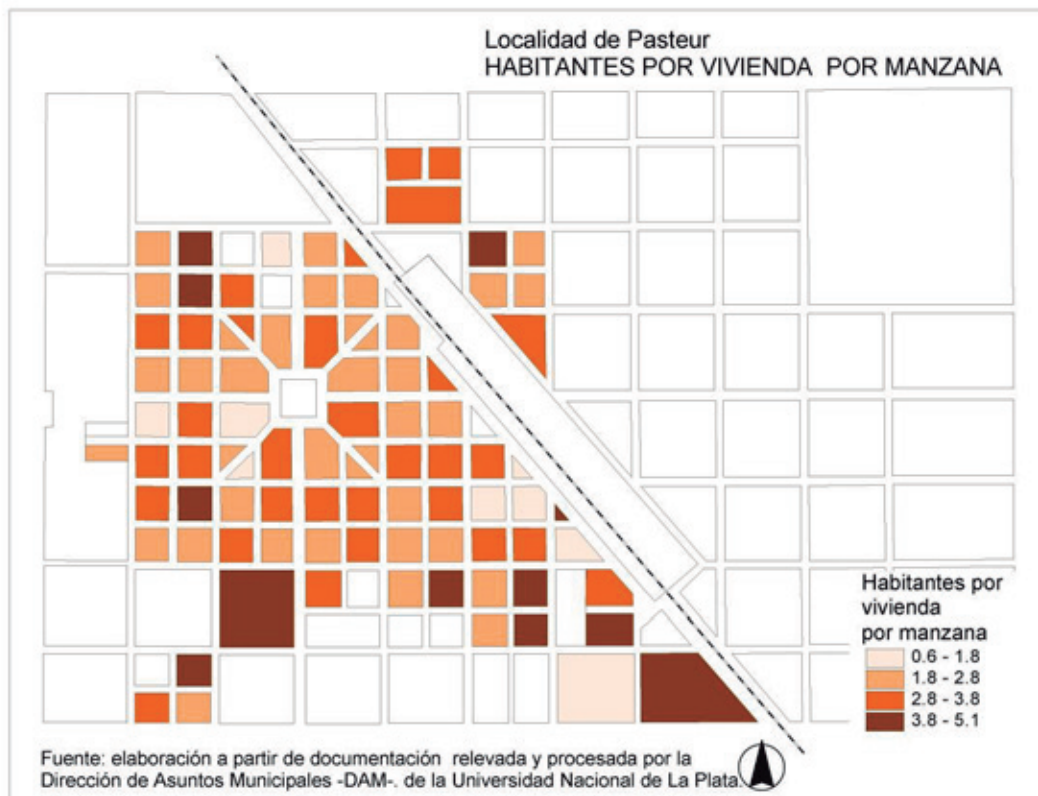
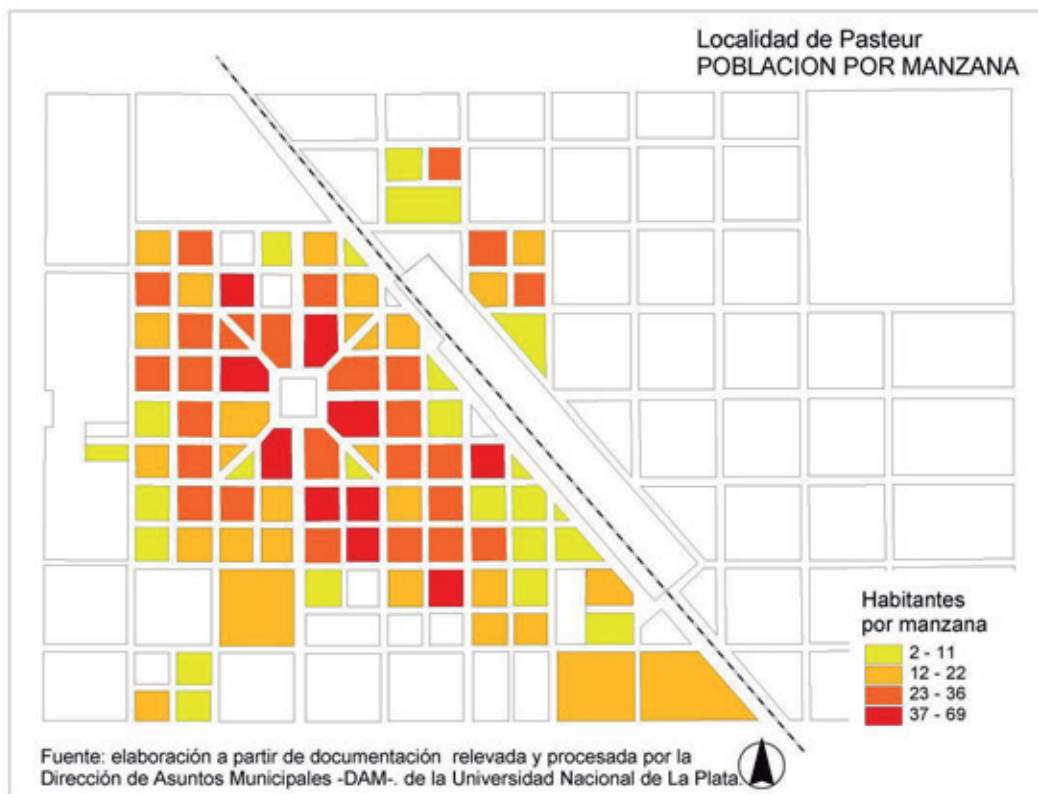
SISTEMA INTEGRAL DE INFORMACIÓN GEOGRÁFICA MUNICIPAL

Municipalidad de Lincoln



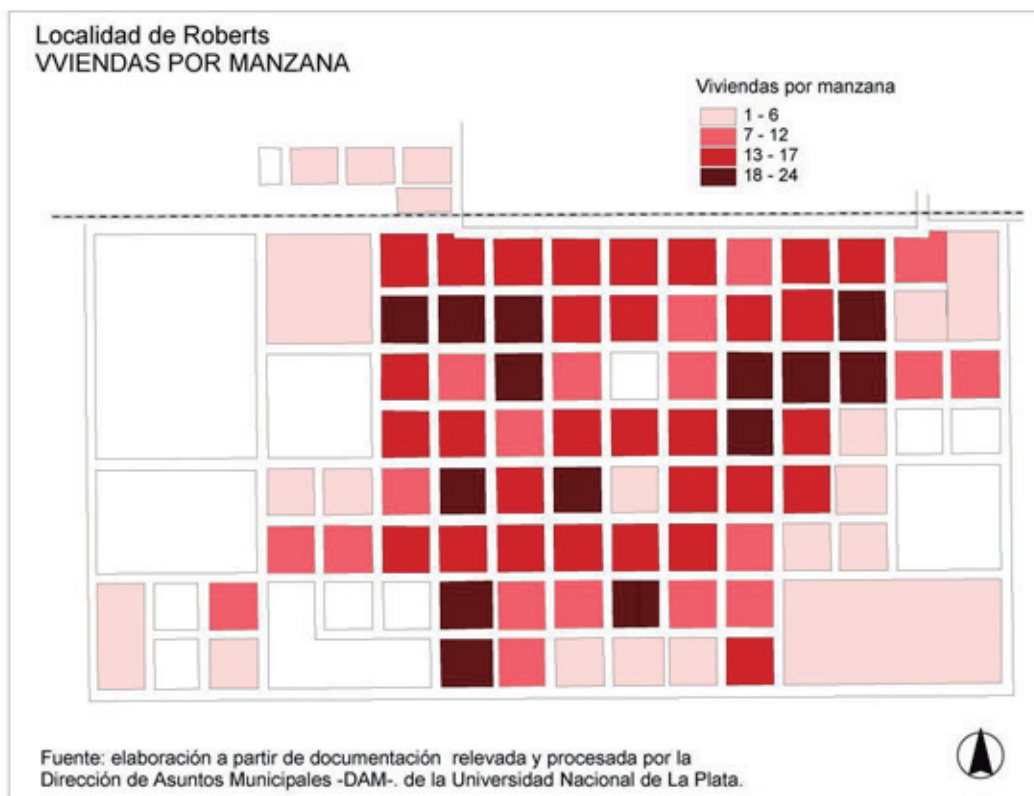
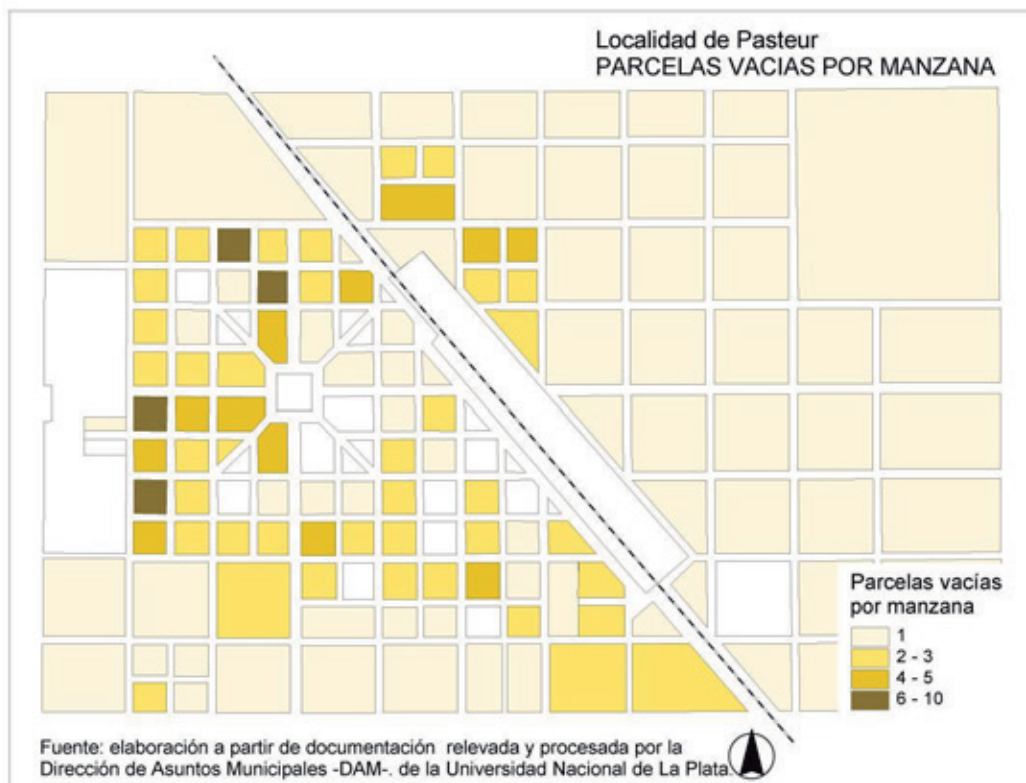
SISTEMA INTEGRAL DE INFORMACIÓN GEOGRÁFICA MUNICIPAL

Municipalidad de Lincoln



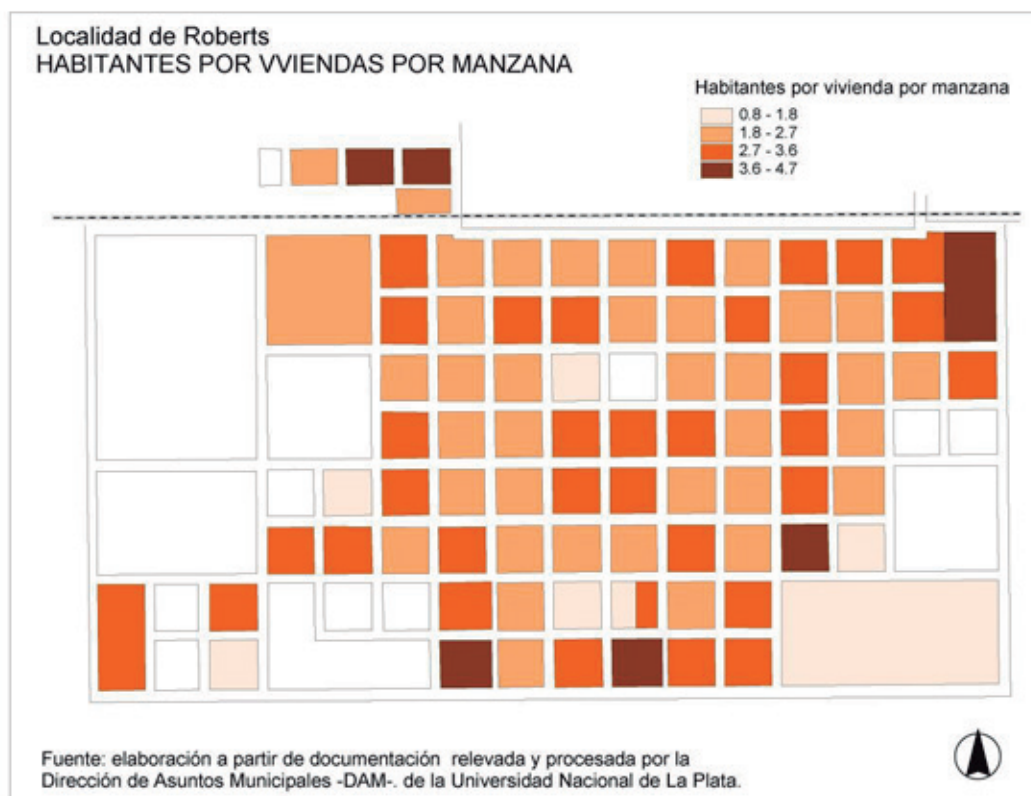

SISTEMA INTEGRAL DE INFORMACIÓN GEOGRÁFICA MUNICIPAL

Municipalidad de Lincoln



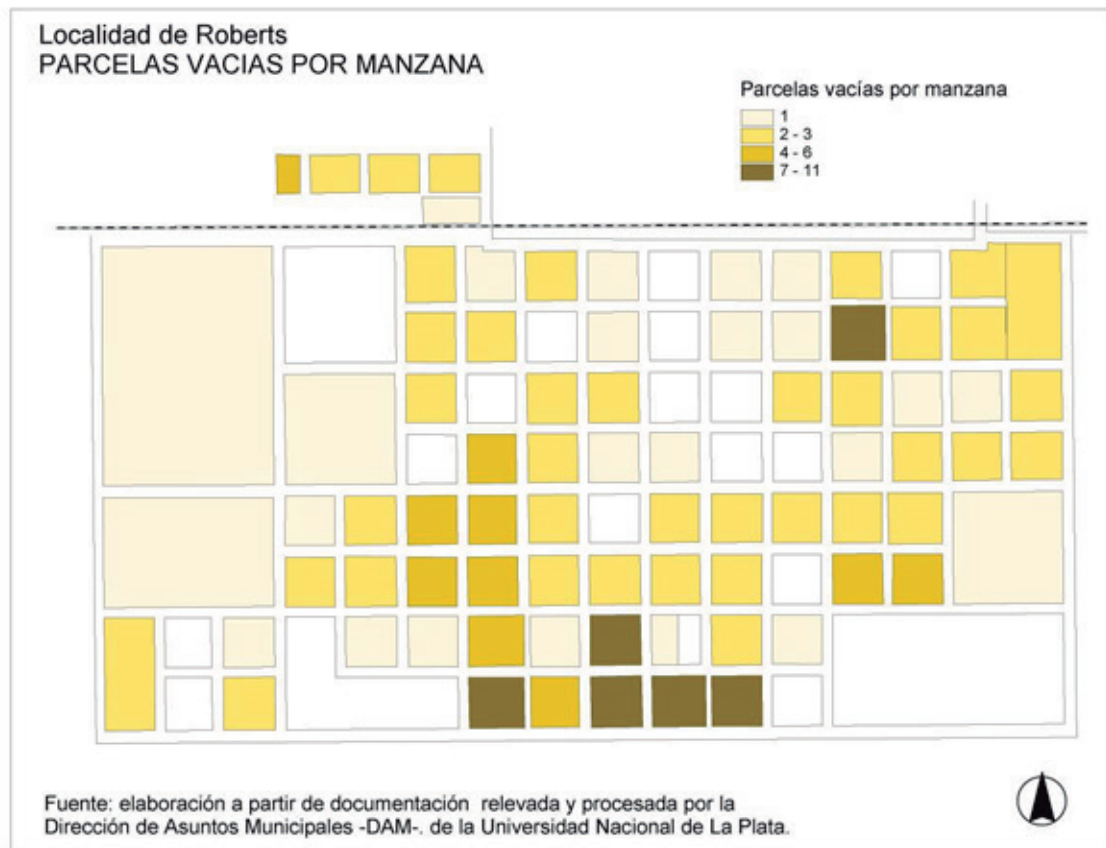
SISTEMA INTEGRAL DE INFORMACIÓN GEOGRÁFICA MUNICIPAL

Municipalidad de Lincoln



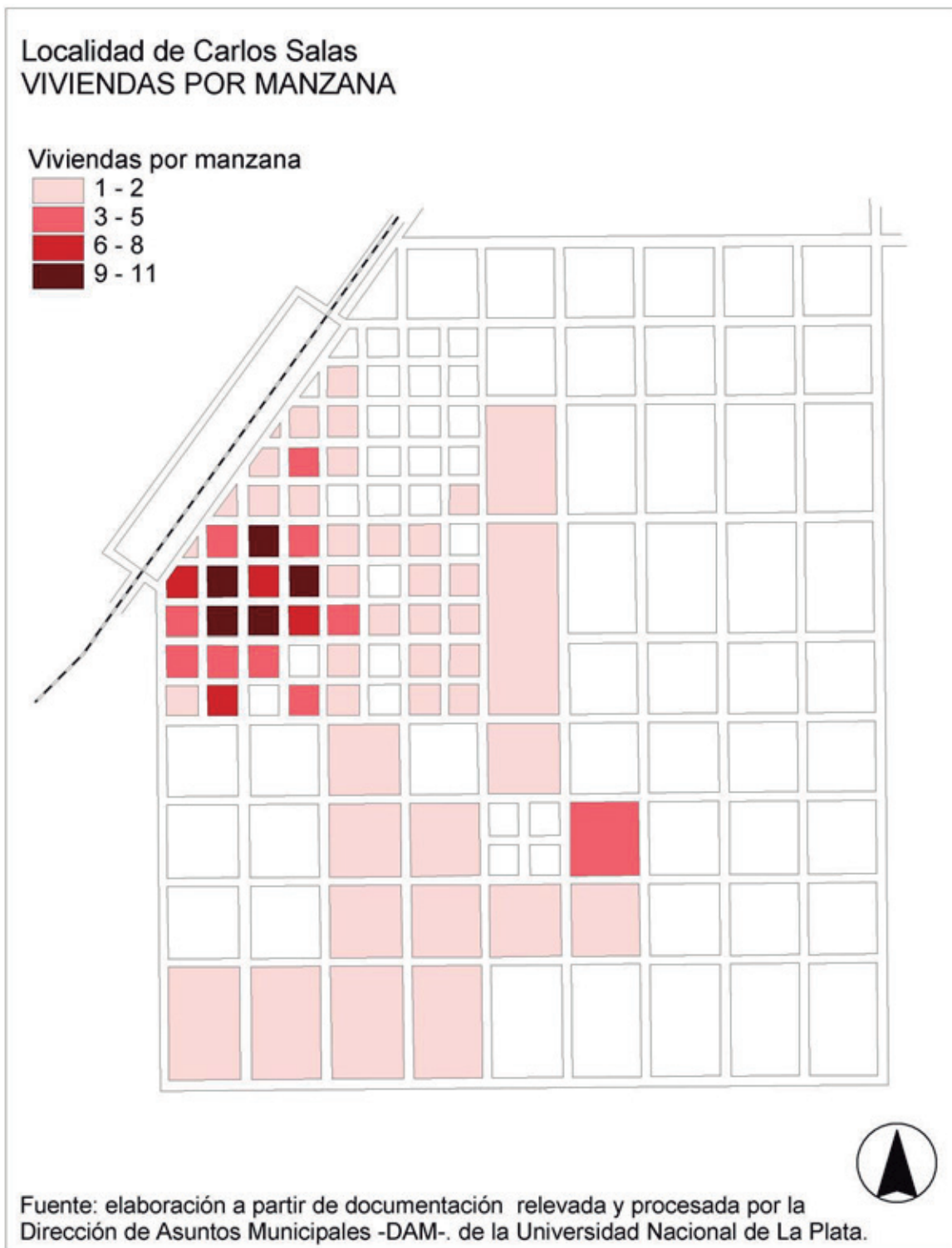
SISTEMA INTEGRAL DE INFORMACIÓN GEOGRÁFICA MUNICIPAL

Municipalidad de Lincoln



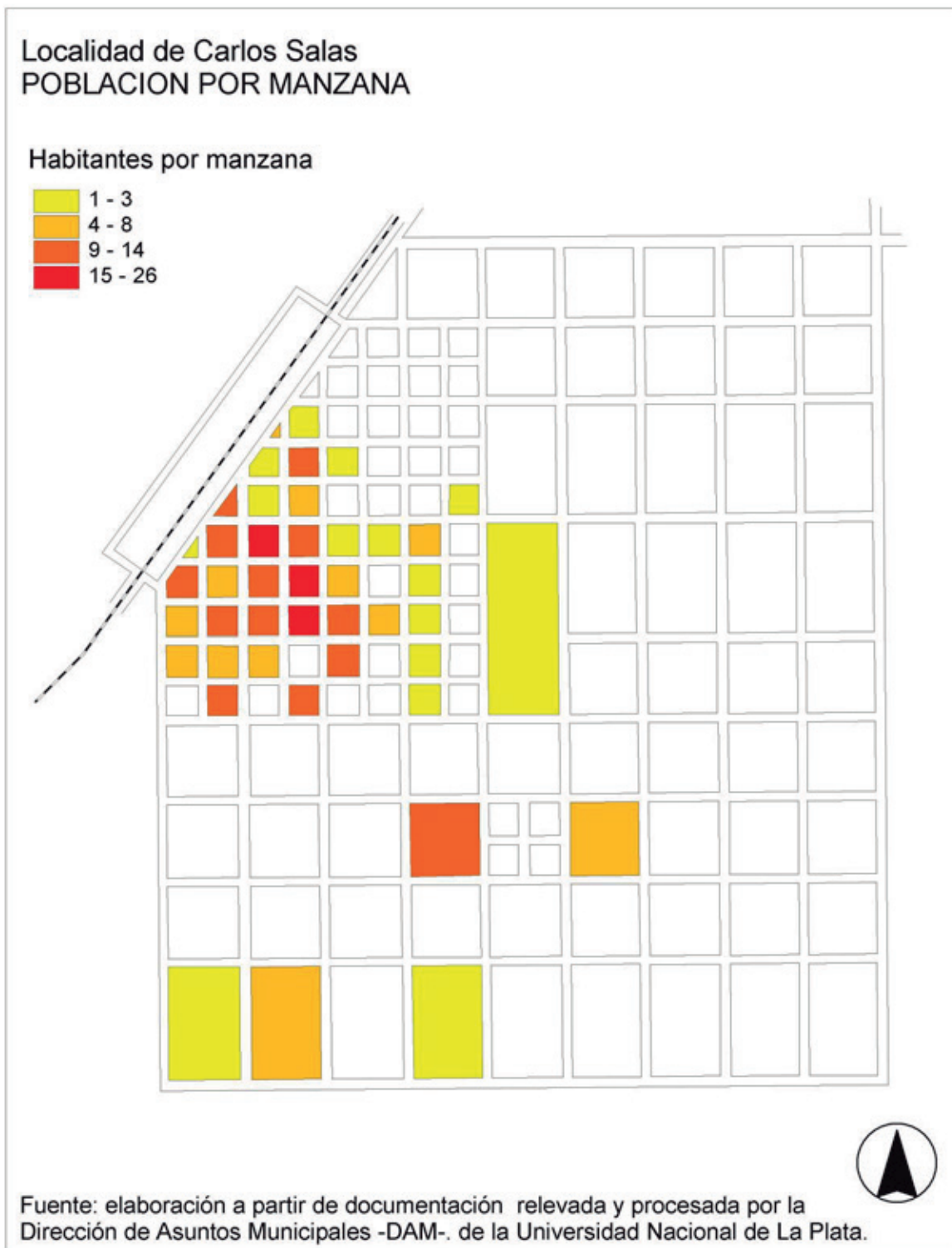
SISTEMA INTEGRAL DE INFORMACIÓN GEOGRÁFICA MUNICIPAL

Municipalidad de Lincoln



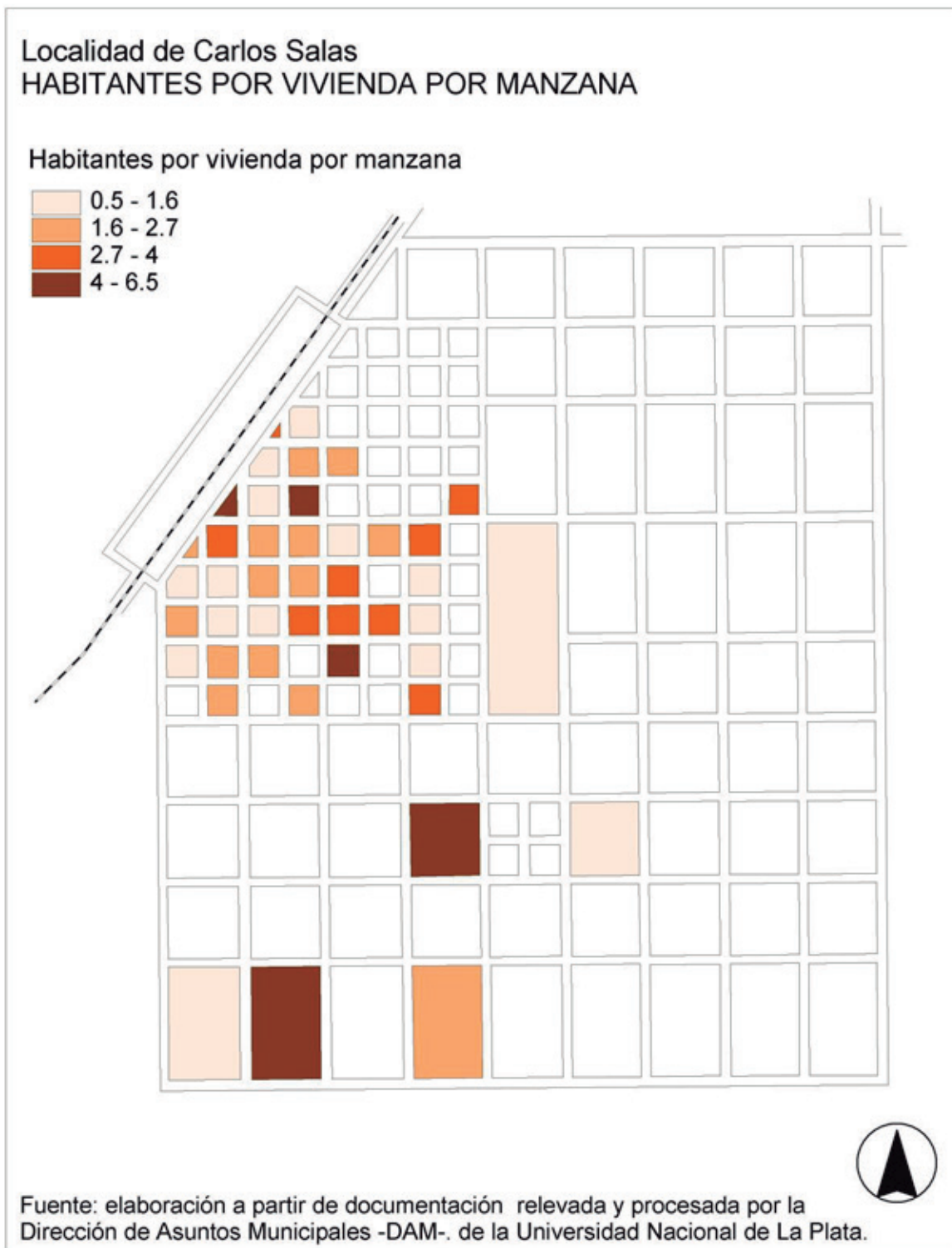
SISTEMA INTEGRAL DE INFORMACIÓN GEOGRÁFICA MUNICIPAL

Municipalidad de Lincoln



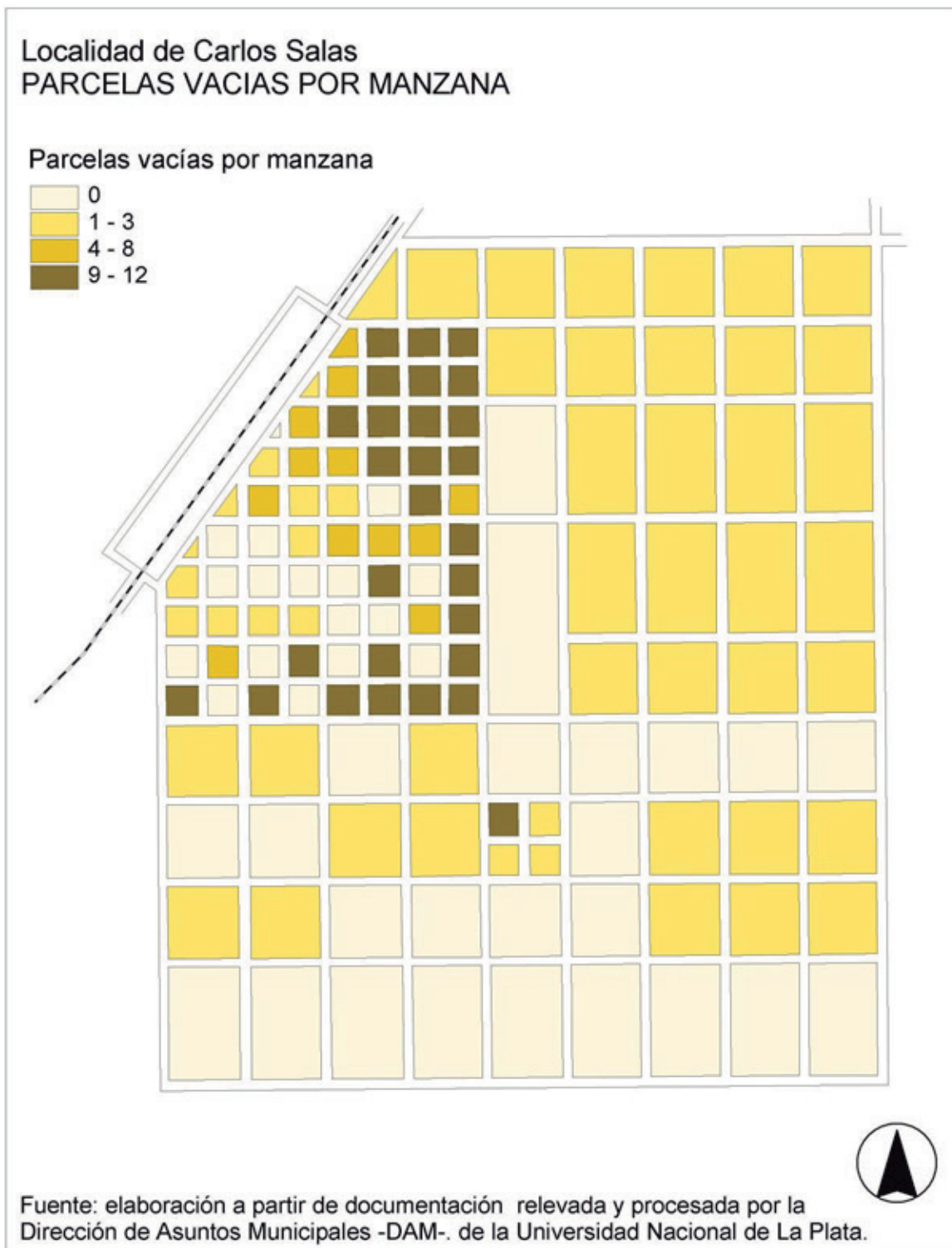
SISTEMA INTEGRAL DE INFORMACIÓN GEOGRÁFICA MUNICIPAL

Municipalidad de Lincoln





SISTEMA INTEGRAL DE INFORMACIÓN GEOGRÁFICA MUNICIPAL

Municipalidad de Lincoln



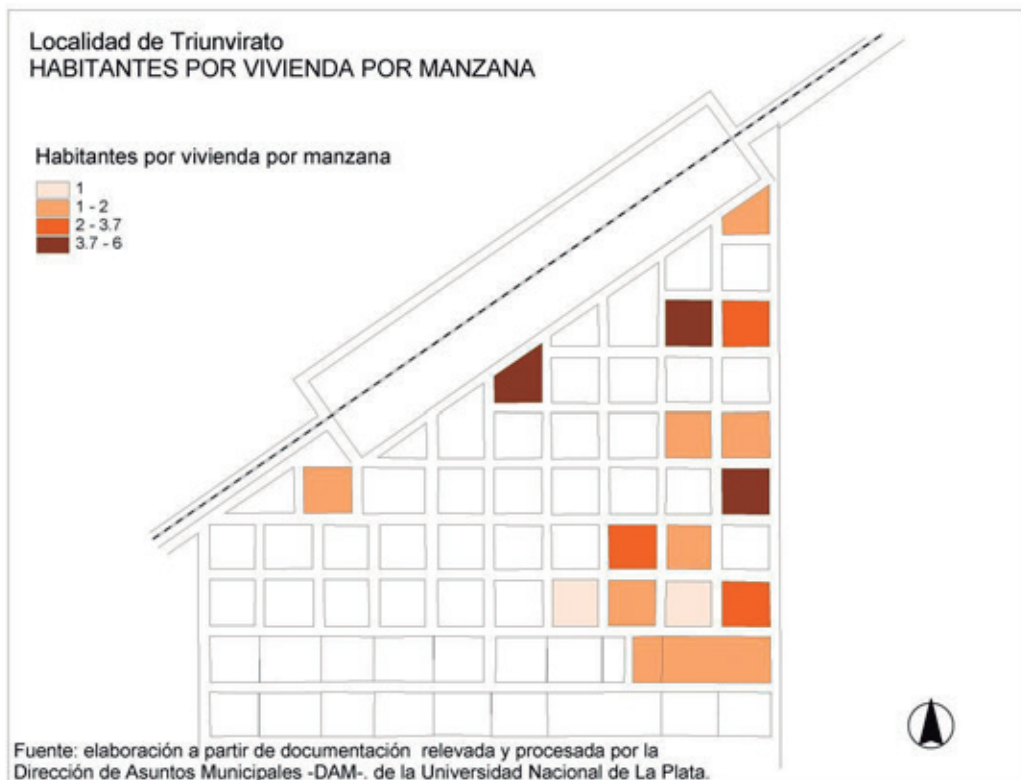
SISTEMA INTEGRAL DE INFORMACIÓN GEOGRÁFICA MUNICIPAL

Municipalidad de Lincoln



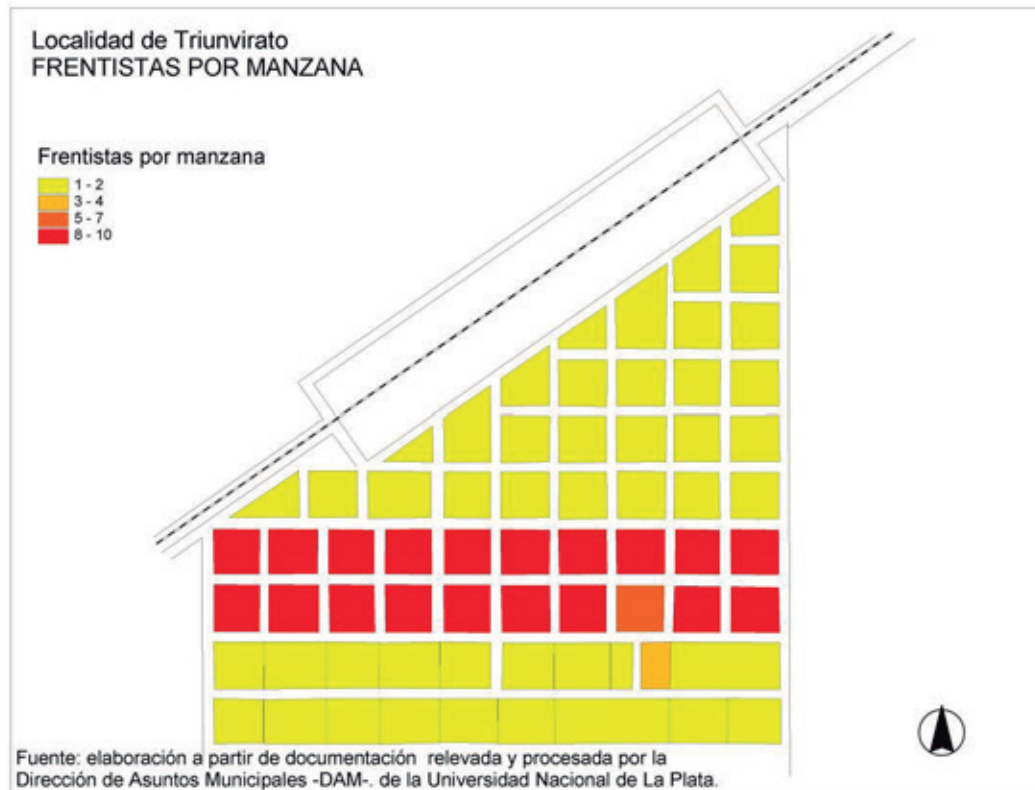
SISTEMA INTEGRAL DE INFORMACIÓN GEOGRÁFICA MUNICIPAL

Municipalidad de Lincoln



SISTEMA INTEGRAL DE INFORMACIÓN GEOGRÁFICA MUNICIPAL

Municipalidad de Lincoln



BIBLIOGRAFÍA

- 1.-Benedetti, J. (2000) Los sistemas de información geográfica en el Instituto Geográfico Militar, en Contribuciones Científicas. X Congreso Nacional de Cartografía – VII Semana Nacional de Cartografía – Seminario sobre modernas técnicas de ingeniería geográfica. Instituto Geográfico Argentino, Centro Argentino de Cartografía y Escuela Superior Técnica
- 2.-Bertin, J. (1988). La gráfica y el tratamiento gráfico de la información.
- 3.-Bosque Sendra, J. (1992). Sistemas de Información Geográfica
- 4.-Joly, F. (1988). La cartografía
- 5.-Tauber, F.; Delucchi, D.; Longo, J; Bognanni, L. (2000). Bragado: Reflexiones y datos para una estrategia de desarrollo
- 6.-Tauber, F.; Delucchi, D.; Martino, H.; Bognanni, L. (1995). Berisso: Sistema Integral de Información Geográfica Municipal
- 7.-Tauber, F.; Delucchi, D.; Martino, H.; Bognanni, L. (1998). Sistema Integral de Información Geográfica Municipal: Municipalidad de Villa Gesell
- 8.-Tauber, F.; Delucchi, D.; Martino, H.; Bognanni, L. (1999). Sistema Integral de Información Geográfica Municipal: Municipalidad de Benito Juárez
- 9.-Tauber, F.; Delucchi, D.; Martino, H.; Bognanni, L. (1999). Sistema Integral de Información Geográfica Municipal: Municipalidad de San Cayetano
- 10.-Tauber, F.; Delucchi, D.; Martino, H.; Bognanni, L. (1999). Sistema Integral de Información Geográfica Municipal: Municipalidad de Tres Arroyos
- 11.-Tauber, F.; Delucchi, D.; Martino, H.; Bognanni, L. (2000). Magdalena: SIG municipal
- 12.-Tauber, F.; Delucchi, D.; Martino, H.; Bognanni, L. (2000). SIG: Municipalidad de Azul
- 13.-Tauber, F.; Delucchi, D.; Martino, H.; Bognanni, L. (2000). Sistema Integral de Información Geográfica Municipal: Municipalidad de Chacabuco
- 14.-Tauber, F.; Delucchi, D.; Martino, H.; Bognanni, L. (2000). Sistema Integral de Información Geográfica Municipal: Municipalidad de Rojas
- 15.-Tauber, F.; Delucchi, D.; Martino, H.; Bognanni, L. (2000). Sistema Integral de Información Geográfica Municipal: Municipalidad de General Pinto
- 16.-Tauber, F.; Delucchi, D.; Martino, H.; Bognanni, L. (2000). Sistema Integral de Información Geográfica Municipal: Municipalidad de Alberti.
- 17.-Tauber, F.; Delucchi, D.; Martino, H.; Bognanni, L. (2000). Sistema Integral de Información Geográfica Municipal: Municipalidad de Cañuelas

Convenio

UNLP – Municipalidad de Lincoln Buenos Aires, Argentina