

**LA PATAGONIA REBELDE EN EL NORESTE DE SANTA CRUZ:
LA RECUPERACIÓN DE LA MEMORIA Y LA BÚSQUEDA
DE LAS HUELLAS DE LOS PEONES RURALES EN HUELGA**

**PATAGONIA REBELDE IN NORTHEAST OF SANTA CRUZ:
THE RECOVERY OF MEMORY AND THE SEARCH
FOR THE TRACKS OF RURAL LABOURERS ON STRIKE**

Miguel Ángel Zubimendi*

Patricia Sampaoli**

Alicia Tagliorette***

RESUMEN

Si bien los sucesos de las huelgas de peones rurales, conocidos comúnmente como Patagonia Rebelde, son ampliamente conocidos, poco se ha estudiado o analizado su incidencia en el Noreste de Santa Cruz. En este trabajo se presentan los primeros resultados de dos proyectos de investigación que pretenden recuperar la memoria y la historia de las huelgas rurales de 1920-1921 en el Noreste de Santa Cruz, poner en valor el patrimonio material e inmaterial vinculado con estos trágicos sucesos y en última instancia localizar y definir el lugar de emplazamiento de los peones rurales fusilados en este territorio. Las investigaciones se realizan desde un enfoque interdisciplinario, ya que se están desarrollando varias líneas de trabajo, que incluyen la participación de historiadores, arquitectos, arqueólogos y especialistas en medios audiovisuales y turismo. En este trabajo, en particular, se presentan los primeros resultados obtenidos a partir de la construcción de un Sistema de Información Geográfica (SIG) y una base de datos documental. Estos trabajos se continuarán con la incorporación de nueva información a la base de datos, así como con trabajos de campo en lugares seleccionados donde, de acuerdo a los resultados obtenidos previamente, podrían haber existido campamentos de los huelguistas, entierros o fosas comunes.

Palabras clave: Patagonia Rebelde, Sistemas de Información Geográficos, Base de datos documental.

*CONICET. División Arqueología, Museo de la Plata, Universidad Nacional de la Plata; UNPA-UACO, Instituto de Cultura, Identidad y Comunicación (ICIC), mikelzubimendi@gmail.com.

**UNPA-UACO, Instituto de Cultura, Identidad y Comunicación (ICIC).

*** UNPA-UACO, Instituto de Cultura, Identidad y Comunicación (ICIC); UNPSJB.

RESUMO

Embora os eventos de greves trabalhadores rurais, vulgarmente conhecidos como Patagonia Rebelde, são amplamente conhecidos, pouco se tem estudado ou analisado o seu impacto no nordeste da Santa Cruz. Este artigo apresenta os primeiros resultados de dois projetos de pesquisa que visam recuperar a memória e história das greves rurais de 1920-1921 no nordeste de Santa Cruz são apresentados. Destina-se também a concentrar-se sobre o património material e imaterial associado a estes trágicos acontecimentos e, finalmente, localizar e definir o local da de trabalhadores rurais assassinados neste território. As investigações são conduzidas a partir de uma abordagem interdisciplinar, como estão a desenvolver várias linhas de trabalho, incluindo a participação de historiadores, arquitetos, especialistas em mídia e arqueólogos. Neste trabalho, em particular, os primeiros resultados da construção de um Sistema de Informação Geográfica (GIS) e um banco de dados de documentos são apresentados. Este trabalho continuará com a adição de novas informações ao banco de dados, bem como o trabalho de campo em locais selecionados, onde, de acordo com os resultados obtidos anteriormente, poderiam ter existido acampamentos grevistas, enterros ou valas comuns.

Palavras chave: Patagonia Rebelde, Sistemas de Informação Geográfica, Banco de dados de documentos.

ABSTRACT

Although the events of strikes of rural labourers in Santa Cruz Province -commonly known as Patagonia Rebelde-, are widely known, their impact in northeast Santa Cruz has been poorly studied and analysed. In this work, we presents the first results of two research projects which pretend to recover the memory and history of rural strikes of 1920-1921 in the northeast of Santa Cruz. These project are focused on the tangible and intangible heritage associated with these tragic events, and also ultimately in the location of tombs and mass graves of the rural labourers killed in this territory. Investigations are conducted from an interdisciplinary approach, as several lines of work are developing, including the participation of historians, architects, media specialists and archaeologists. In this paper, in particular, the first results from building a Geographical Information System (GIS) and a documental database are presented. This work will continue with the addition of new information to the database, as well as field work in selected places where, according to the results previously obtained, there could have existed some strikers camps or mass graves.

Keywords: Rebel Patagonia, Geographical Information System, Document database.

INTRODUCCIÓN

En este trabajo se presentan los primeros resultados de los trabajos de investigación realizados por un equipo interdisciplinario de la Unidad Académica Caleta Olivia de la Universidad Nacional de la

Patagonia Austral. Estas investigaciones tienen como objetivo recuperar la memoria y la historia de las huelgas rurales de 1920-1921 en particular en el Noreste de Santa Cruz; poner en valor el patrimonio material e inmaterial vinculado con estos trágicos sucesos; y en última instancia localizar y definir el lugar de emplazamiento de las tumbas de fusilados en las cercanías de la localidad de Jaramillo en diciembre de 1921. Los estudios forman parte de tres proyectos de investigación: Proyecto Paisajes Culturales y Patrimonios Fragmentados en el Noreste de la provincia de Santa Cruz, su rescate y puesta en valor (2013-2015) (PI 29/B152/1 de la UNPA); un convenio con la Comisión por la Memoria denominado Estudio prospectivo para la ubicación de enterramientos colectivos o individuales de peones rurales fusilados durante las huelgas rurales de 1921: Cañadón de los Muertos en Jaramillo; y un proyecto de Cooperación Binacional con Italia SECyT – MAE cuyo título es Nueva Tecnología y Patrimonio Poniendo en Valor Paisajes Culturales en Santa Cruz. Una Experiencia de Cooperación Entre Italia y Argentina.

De esta forma, las investigaciones se realizan desde un enfoque interdisciplinario, ya que se están desarrollando varias líneas de trabajo, donde participan historiadores, arquitectos, especialistas en medios audiovisuales, turismo y arqueólogos; así como especialistas de otras disciplinas de otras universidades (Tagliorette *et al.* 2014; Zubimendi *et al.* 2014). Dado este enfoque interdisciplinario, en este trabajo se presentarán algunos resultados parciales de la construcción de un Sistema de Información Geográfica y una base de datos documental sobre los sucesos de las huelgas rurales de los años 1920 y 1921 -pero cuyas consecuencias continuaron hasta el año 1922- en el ámbito del Noreste de Santa Cruz que corresponde aproximadamente al actual Departamento Deseado. De esta forma no sólo es posible brindar nueva información sino mostrar el potencial de la aplicación de estas metodologías y herramientas en los estudios históricos sobre esta temática, la cual ha sido escasamente estudiada en esta zona en particular de la provincia de Santa Cruz.

EL NORESTE DE SANTA CRUZ Y LAS HUELGAS RURALES DE 1920 Y 1921

A fines del siglo XIX, las tierras de la Patagonia quedan libres para el poblamiento nacional luego de la llamada Conquista del Desierto, para lo cual se implementó un mecanismo de otorgamiento de tierras

por parte del Estado. Mediante la Ley N° 1532 de organización de los Territorios Nacionales se proporcionan los fundamentos para la ocupación de Patagonia y de vastas extensiones de tierras inicialmente al sur del Territorio de Santa Cruz. En este territorio, el arrendamiento de tierras fue la forma más común de acceder a los lotes (Barbería 2001), sin embargo en la zona catastral de Cabo Blanco fue más frecuente la ocupación de hecho por parte de particulares, en su mayoría con muy poco ganado ovino. Para el año 1921 quedaban pocos terrenos sin ocupar (Ciselli 1999; Ibaurreole *et al.* 2011).

La escasez de agua -especialmente grave en el Noreste de Santa Cruz y la costa cercana al golfo San Jorge-, los fuertes vientos del oeste y el riguroso clima imperante, hicieron que las viviendas de las estancias se ubicaran cerca de vertientes naturales, recostadas en las laderas de las mesetas o protegidas en los cañadones. Las construcciones en las estancias del Noreste de Santa Cruz hacia la década de 1920 se caracterizaban por su simpleza y sencillez; y las vías de comunicación terrestre eran por caminos secundarios. El acceso al sector, desde el norte, estaba dado por una huella de carros precariamente trazada que unía los pueblos de Comodoro Rivadavia y Caleta Olivia. A su vez, parte de las cargas y pasajeros se movilizaban por barco, parando en los diversos puertos de la zona, como Mazarredo, Cabo Blanco, Bahía Laura y Caleta Olivia (Ciselli 1999; Ibarroule *et al.* 2011). En términos generales, los establecimientos ganaderos de esta parte del Territorio de Santa Cruz eran de menores extensiones, con suelos y pasturas más pobres y tenían una menor cantidad de ganado ovino que las estancias del centro y sur del territorio.

Desde mediados de la década de 1910 el precio de la lana vivió un paulatino descenso, generando una menor ganancia de los estancieros, lo que conllevó un endurecimiento de las ya de por sí difíciles condiciones laborales de los peones y obreros rurales. En este contexto es que la Sociedad Obrera de Río Gallegos y la Federación Obrera (FORA), de tendencia anarquista, propulsaron una campaña de sindicalización de peones, y llevaron a cabo una primera huelga en el verano de 1920-1921. Ante esta situación, el gobierno radical de Hipólito Yrigoyen, presionado por Inglaterra, que estaba preocupada por las inversiones de sus súbditos en la Patagonia, envió en enero de 1921 tropas del ejército al mando del teniente coronel Héctor Benigno Varela con la orden de normalizar la situación. En este primer viaje, Varela logró un acuerdo por el cual los terratenientes se comprometían a cumplir con las exigencias de los peones (Bayer 1972a). Sin embargo, al poco tiempo los estancieros comenzaron a no respetar los acuerdos pactados, lo que junto con el hostigamiento

realizado por la policía contra la Sociedad Obrera de Río Gallegos y la Federación Obrera, motivó una nueva declaración de huelga total en todo el territorio en octubre de 1921, justo en momentos antes de la esquila de lana (Bayer 1972b). La misma se propagó rápidamente por todo el territorio, iniciándose en los puertos ubicados en la costa, donde se hallaban las localidades más importantes existentes en ese entonces (Río Gallegos, Puerto Santa Cruz, Paso Ibañez¹, Puerto San Julián), sin embargo en Puerto Deseado la huelga no obtuvo mucho eco.

La estrategia seguida por los peones rurales durante la huelga de 1921 consistía en dividirse en grupos, los cuales procedían a desplazarse por las estancias, levantando las peonadas para que se sumen a la huelga, requisando caballadas, armas y víveres, tomaban como prisioneros a los dueños y administradores y como rehenes a los peones que no quisieran plegarse a la huelga. Esta estrategia implicaba una alta movilidad de los grupos para despistar a la policía. De esta forma, el movimiento se extendió desde Río Gallegos por la zona interior del territorio, capitaneados por Antonio Soto; la zona central de San Julián, Puerto Santa Cruz, Paso Ibañez y el interior, bajo el mando de Ramón Outerello; y el norte del territorio, dirigido por José Font, conocido como Facón Grande.

Ante la presión ejercida por los dueños de los campos en Santa Cruz, junto con la de varias embajadas extranjeras (Bayer 1972b, 1974), Hipólito Yrigoyen decide enviar nuevamente al teniente coronel Héctor Benigno Varela, con el Regimiento 10° de Caballería, compuesto por una tropa de 200 hombres, pero esta vez con diferentes órdenes. Apenas desembarcó en el Territorio de Santa Cruz declaró la Ley Marcial, imponiendo el fusilamiento de un número variable, de entre 500 y 1500 peones y obreros rurales durante el tiempo que permaneció en el territorio (Bayer 1972b). Varela primero se concentra en la zona sur, hasta aproximadamente el 10 de diciembre, luego de los fusilamientos de la estancia La Anita. Posteriormente, Pedro Viñas Ibarra recorrió la zona, capturando y fusilando a los últimos huelguistas dispersos en la región. A fines de noviembre desembarca en Puerto Santa Cruz el Capitán Elbio Carlos Anaya, quien parte hacia el Noreste en búsqueda de un grupo de huelguistas que habían tomado el pueblo de Paso Ibañez, a quienes captura en la estancia Bella Vista, donde fusila a gran cantidad de personas, y luego sigue en persecución de otro grupo que se encontraba en las zonas sur de Las Sierras y Tres Cerros, al sur del actual departamento Deseado, finalizando su tarea a fines de diciembre. Hacia mediados del mismo mes, Varela, se traslada a la zona norte, arribando a Puerto Deseado el día 18 de diciembre con el objetivo de terminar la huelga en esta zona.

METODOLOGÍA

Para avanzar en la resolución de los objetivos planteados se decidió generar un Sistema de Información Geográfico (SIG) y una base de datos documental sobre los sucesos ocurridos en el área de estudio (Zubimendi *et al.* 2014). De esta forma, se pretende seguir dos enfoques complementarios, paralelos y continuos que nos permitieran por un lado crear una base de datos geográfica para ubicar espacial y temporalmente cada suceso; y por otro construir cartografías temáticas que pudieran aportar una visión gráfica de la huelga. A su vez, se trabajó en dos escalas espaciales: una mayor escala y baja resolución específica (p.e. locación exacta de campamentos), que permitiera organizar los lugares donde ocurrieron los eventos y crear una secuencia espacial de los mismos; y una menor escala para aquellos casos de interés especial que requieren una mayor precisión en las fuentes utilizadas y que pudiera ser útil para identificar lugares específicos (p.e. entierros o fosas comunes). Posteriormente, a partir de esta información generada se plantea la realización de trabajos de campo para contrastar la posibilidad de la existencia de restos materiales que permitan situar específicamente algunos de los sucesos mencionados, como por ejemplo, tumbas masivas o campamentos de los huelguistas.

Para lograr esto se procedió por medio de una serie de etapas que pueden ser resumidas de la siguiente forma (Figura 1):

Obtención, digitalización y georreferenciación de planos y mapas del Departamento Deseado

Para poder construir el SIG de los sucesos de la huelga de 1921 en el Departamento Deseado se obtuvieron imágenes raster correspondientes a las estancias, localidades y otros elementos espaciales en que se ordena el territorio. Para obtener una mayor coherencia en el tipo de información y una muestra más amplia a lo largo del tiempo se obtuvieron y georreferenciaron distintos mapas de diferentes épocas:

- Plano de 1927 del Territorio Nacional de Santa Cruz, del ingeniero Alberto Lefrançois; Pablo R. Porri y Eduardo Fernández Rivera (Lefrançois *et al.* 1927).
- Capa Parcelario rural (establecimientos rurales 2008) del Sistema de Información Territorial de la Provincia de Santa Cruz (SIT Santa Cruz 2014). Estas corresponden a imágenes raster obtenidas como imágenes

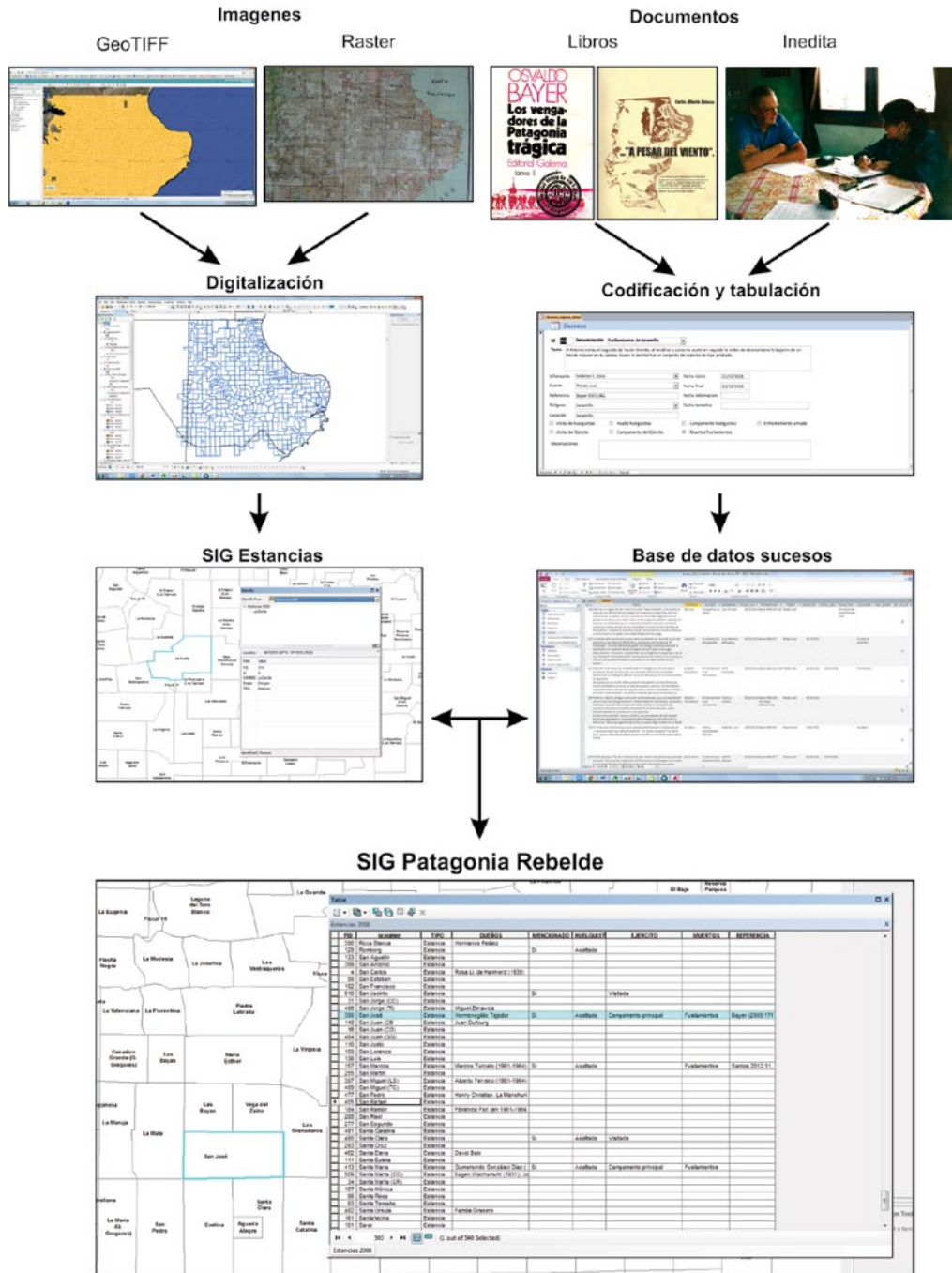


Figura 1. Esquema de la metodología seguida en las investigaciones sobre las huelgas de peones rurales sucedidas durante los años 1920 y 1921.

GeoTIFF, las cuales ya se hayan georreferenciadas. La misma procede de la digitalización del mapa de parcelamiento rural de Santa Cruz realizado en base a cartografía vectorial elaborada en el 2001 por el Instituto Nacional de Tecnología Agropecuaria – Estación Experimental Agropecuaria Santa Cruz (INTA EEA Santa Cruz) corregida y actualizada en 2004 mediante la utilización de un mosaico Landsat de referencia.

- Mapa de estancias del Departamento Deseado generado por la Sociedad Rural de Puerto Deseado, del que no se cuenta con mayor información, sin embargo, igualmente fue utilizado para contrastar diferencias en cuanto a los nombres de ciertas estancias.

Creación de una capa vectorial georreferenciada de polígonos

Como siguiente paso se generó una capa vectorial de polígonos correspondiente a los distintos elementos identificados en las imágenes raster. Estos polígonos fueron clasificados en distintos tipos de acuerdo a sus características en: a) estancias, b) localidades o pueblos y c) otros en el caso de que los hubiera (por ejemplo, estaciones de ferrocarril, tierras fiscales, reservas indígenas, reservas de tránsito y Parques Nacionales).

De esta forma se conformó un Sistema de Información Geográfica (SIG) que abarca todo el Departamento Deseado de la Provincia de Santa Cruz y distintos momentos temporales de acuerdo a las fuentes conseguidas, tomando como unidad mínima de análisis polígonos que se vincularon posteriormente con la base de datos geográfica. Conviene aclarar que esta etapa del trabajo abarca una escala espacial extensa y, por lo tanto, una muy baja resolución específica, pero permite organizar de forma gráfica los lugares donde ocurrieron los eventos y crear una secuencia espacial de los mismos.

Reconstrucción de la historia de las estancias

Para poder ubicar espacialmente algunos sucesos mencionados durante la huelga de 1921 fue necesario realizar una reconstrucción de la historia y cambios de los usos del suelo del Departamento Deseado, en especial de los establecimientos ganaderos. Esto fue necesario principalmente debido a la extendida costumbre en el campo patagónico de referenciar las estancias por el apellido del dueño o administrador, no por el nombre legal de las mismas. Por lo que fue necesario reconstruir quiénes eran los dueños de los mismos en ese entonces. También fue necesario analizar y sistematizar los cambios en las denominaciones de

las estancias. Para este fin se emplearon los propios relatos de los sucesos de la huelga de 1921 (por ejemplo, Bayer 1972b), así como otros libros y relatos de antiguos pobladores (por ejemplo, Santos 2012, Tirachini 1955, etc.) o sobre las estancias patagónicas (Ibarroule *et al.* 2011), entre otras fuentes. De esta forma se generó un mapa de las estancias y sus dueños o administradores al momento de la huelga de 1921, aunque solo en aproximadamente la mitad de los casos se cuenta con la certeza de que eran dueños o administradores en ese preciso momento, los restantes corresponden a dueños de pocos años, antes o después, de dicho año. Este mapa con su información asociada es el que empleamos en los distintos estudios y reconstrucciones históricas de los sucesos de las huelgas de peones rurales.

Creación de una base de datos documental

En esta etapa de los trabajos realizados se procedió a realizar una lectura pormenorizada y sistemática de la bibliografía existente en relación a la huelga de 1921, principalmente los cuatro tomos de la obra Los Vengadores de la Patagonia Trágica (posteriormente renombrados Patagonia Rebelde) del historiador Osvaldo Bayer (Bayer 1972a, 1972b, 1974, 1984, así como ediciones posteriores). También se emplearon otras obras que describen parte de los sucesos de la huelga de 1921, como relatos de participantes, p.e. el Diario de Guerra del Ejército Argentino (1922) y pobladores o peones rurales (Tirachini 1955; Castagno s/f). También se han incorporado entrevistas y descripciones realizadas por historiadores de la zona (Reinoso 1999; Suarez Samper 2010; Santos 2012, entre otros), quienes impulsados por la labor realizada por O. Bayer comenzaron a recuperar parte de la memoria oral de los antiguos habitantes del Noreste de Santa Cruz. También se ha empleado el archivo sonoro del proyecto de investigación, en el cual se cuenta con entrevista a antiguos pobladores y descendientes (Sampaoli e Ibarroule 2010).

La base de datos documental se realizó con el programa Microsoft Access 2010, en la cual se fue ingresando la información. Para ello se creó una ficha en la cual se registraban fragmentos de información que pudieran ser situados espacialmente en un determinado polígono (estancias mayormente); también se registró en los casos posibles la fecha en que ocurrió el suceso; el tipo de fuente de la información, por ejemplo ya sean partes del diario o telegramas del ejército, relatos orales, notas de diarios, entre otras; el nombre del informante; así como una tabulación de la información en ciertos sucesos (por ejemplo asaltos de los huelguistas en la zona de Las Sierras, o campaña del Teniente General

Varela en la zona del Deseado) lo que permitió agrupar fragmentos de textos que refieren los mismos eventos; además se consignaron aquellas informaciones que referían a la muerte o fusilamiento de huelguistas; por último se registró la referencia bibliográfica o documental correspondiente.

Conviene aclarar que esta etapa y la anterior se realizaron en paralelo, ya que cada avance en una podía proveer información útil a la otra, retroalimentándose ambas instancias: el SIG y la base de datos documental. Este es un proceso que requiere la incorporación de nuevos datos continuamente, por lo que se considera a lo realizado hasta el momento como preliminar y en continuo crecimiento.

RESULTADOS

A continuación se presentan dos ejemplos de los resultados parciales obtenidos hasta el momento, los cuales permiten conocer el potencial de los trabajos realizados y, en especial, la aplicación de los Sistemas de Información Geográfica en la reconstrucción de sucesos históricos ocurridos en esta parte de la geografía patagónica, para la cual se contaba con pocos antecedentes y escasas precisiones.

Cartografías temáticas

En todos los sucesos registrados en la base de datos documental se hace mención a 106 polígonos distintos. Estos corresponden al 18,4% del total de los que se cuenta con información que se encontraban loteados o en producción a comienzos de la década de 1920 (n=574), lo que constituye un número elevado si consideramos que, como se observa, amplios sectores no fueron afectados directamente por la huelga.

En la Figura 2 se presentan aquellos polígonos donde se ha mencionado la presencia o acción de peones rurales en huelga. Se comprueba que la huelga abarcó gran parte del territorio, en especial en la zona interior que fue la última en la cual se establecieron estancias, proceso que aún se hallaba inconcluso al momento de la huelga (Ciselli 1999, Barbería 2001). Si bien el movimiento obrero tuvo su origen en las localidades ubicadas en la costa, como Río Gallegos, Puerto San Julián y Puerto Santa Cruz, en el caso de la zona norte la huelga tuvo escasa presencia en Puerto Deseado y los restantes asentamientos ubicados en la costa: Bahía Laura, Cabo Blanco, Mazarredo y Caleta Olivia. De

estas, sólo Caleta Olivia se vio afectada por la huelga, cuando el día 17 de diciembre son asaltadas varias casas de comercio. En el caso del Noreste de Santa Cruz, los huelguistas se movieron principalmente por el interior, levantando en huelga muchas estancias formadas en los últimos años. Incluso parece ser que algunos dueños de establecimientos ganaderos, como Aniceto Naves dueño de Laguna Manantiales, se unieron a los huelguistas (Bayer 1972b).

El movimiento se inició en el sur, a partir de un grupo que venía de Paso Ibáñez con dirección Noroeste hacia la zona denominada Cañadón León². Parte de este grupo fue atrapado por el Capitán Elbio Carlos Anaya en la estancia Bella Vista, donde se produce el fusilamiento de gran cantidad de huelguistas. Los restantes huelguistas huyen en dirección Noreste, estableciendo varios campamentos en Bajo Tigre, Cerro Mirador y Tapera Casterán. En estos campamentos –que duran varios días cada

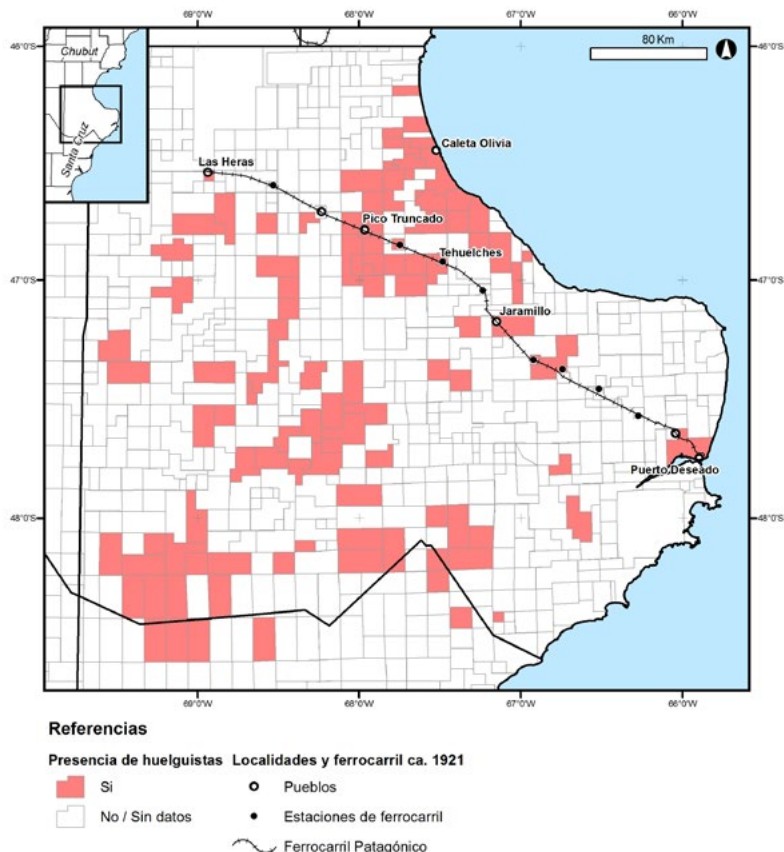


Figura 2. Polígonos mencionados en la base de datos documental.

uno, pero son abandonados ante la presión del Ejército Argentino que los persigue- se reúnen entre 100 y 200 huelguistas, rehenes y prisioneros, así como cientos de cabezas de ganado, especialmente caballar. Los huelguistas se dividen en este punto, un grupo capitaneado por José Font, conocido como Facón Grande, se dirige hacia el norte con intención de llevar la huelga a la zona del Ferrocarril Patagónico; otro grupo se dirige al Este a la zona de Tres Cerros, y un tercer grupo numeroso de huelguistas es finalmente atrapado en Tapera Casterán, un paraje de la estancia La Mata. En este lugar son fusilados tres cabecillas (Bayer 1972b), los restantes son conducidos a la estancia San José, donde en los días siguientes se sucederán los fusilamientos de cabecillas o sospechosos de robos, totalizando al menos 20 muertos³. Por su parte, el grupo de huelguistas de Tres Cerros pasa por varias estancias, pero este grupo también es capturado por una avanzada del Capitán Elbio Carlos Anaya. Luego son trasladados a la estancia Santa María, donde se suceden durante varios días fusilamientos de huelguistas hasta que son interrumpidos por la llegada de tropas de la Marina Argentina.

Por su parte, la columna capitaneada por Facón Grande se divide en varias comisiones que van pasando por numerosas estancias de la zona de Las Sierras a medida que se dirigen al norte hacia las vías del Ferrocarril Patagónico. En esta zona se produce el único caso registrado de la muerte de un estanciero probablemente a manos de los huelguistas: se trata de Juan Fleke o Flekker, un estanciero noruego dueño de la estancia Bella Vista. Posteriormente realizan asaltos a varias casas de comercios en las localidades de Las Heras, Pico Truncado y Caleta Olivia, concentrándose en un campamento –donde se alcanzan reunir más de 300 huelguistas, rehenes y prisioneros- en la zona de la estación Tehuelches. Mientras, llega la tropa del Regimiento 10 de Caballería, al mando del Teniente Coronel Benigno Varela a la zona Norte de Santa Cruz, la cual parte desde Puerto Deseado hasta Jaramillo. Desde allí se dirige primero a la estancia La Quinta de Juan Jaramillo, donde captura y mata a un grupo de huelguistas. Al día siguiente, 21 de diciembre de 1921, se enfrenta al grupo acampado cerca de Tehuelches, en el cual fallece el conscripto Pablo Fisher y tres huelguistas, uno muere en el acto, los restantes son trasladados a estancias cercanas (9 de Septiembre y San Marcos), pero fallecen en el camino. Facón Grande, al constatar que se había enfrentado al Ejército Argentino –y no a la policía del Territorio, como él pensaba- se rinde junto con cerca de 200 huelguistas ante Varela en la localidad de Jaramillo. En los días siguientes se produce el fusilamiento de un número indeterminado de personas⁴ en la zona de Jaramillo y sus alrededores, especialmente en la estancia El Moscoso, donde se fusiló al grupo más numeroso.

Luego de la rendición final de los últimos huelguistas, el Ejército Argentino envía varias columnas de tropas para constatar que todos los peones hayan retomado las actividades. Además proceden a eliminar aquellos peones rurales sindicados como cabecillas que hubieran salvado la vida. De esta forma se producen algunos asesinatos hasta incluso principios de enero de 1922, como en las estancias El Alma Gaucha y Manantiales. Por su parte, a lo largo de los años se seguirán encontrando cuerpos de peones asesinados en el campo, presumiblemente a manos del Ejército (Bayer 1984)

A partir de los trabajos realizados, se presentan en la Figura 3 aquellas estancias y localidades en las que se han mencionado fusilamientos, asesinatos o muertes de personas durante los sucesos de la huelga de 1921. Conviene recordar que éste constituye un mapa inicial y parcial, ya que las investigaciones continúan y no todos los lugares donde se ha referido la muerte de huelguistas han podido ser identificados.

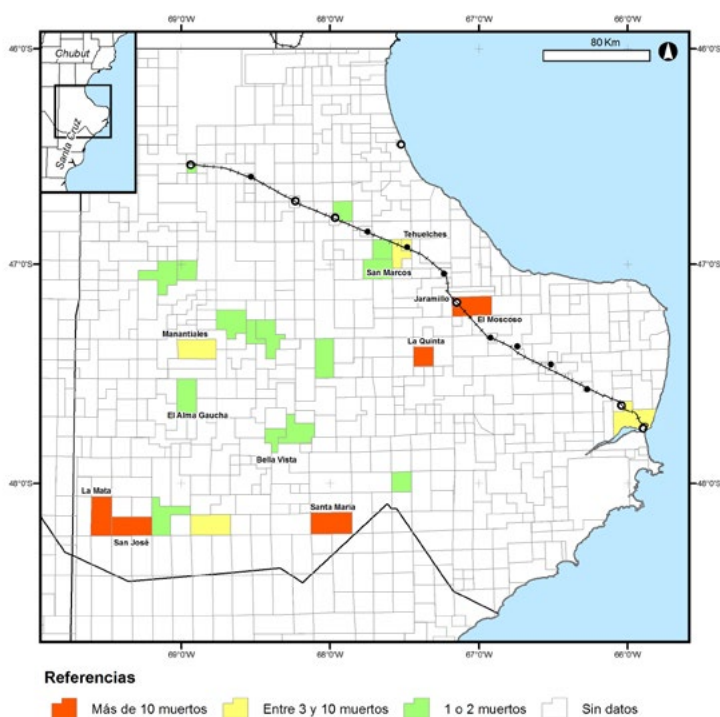


Figura 3. Polígonos donde se ha mencionado la existencia de muertos en el Departamento Deseado.

Reconstrucciones de movimientos de huelguistas

La reconstrucción de los movimientos de personas específicas en el marco de la huelga de fines de 1921 es posible a través de las declaraciones brindadas ante la justicia por parte de aquellos peones que fueron capturados y no fueron fusilados. Otra fuente para este tipo de reconstrucción lo constituye un manuscrito realizado por un peón rural llamado José “Pepe” Castagno, quien vivió en la ciudad de Pico Truncado, y donde relata pormenorizadamente los sucesos que le tocaron vivir durante la huelga con una precisión diaria y muy clara de los lugares que recorrió⁵ (Zubimendi *et al.* 2015; Figura 4). Si bien no se conoce la fecha exacta en que fue escrito, el mismo sería anterior al año 1982 ya que dicho año figura en una anotación hecha por uno de sus hijos. Había nacido en Mendoza en el año 1902 y llegó a Puerto Deseado en noviembre de 1917 proveniente de San Genaro (Provincia de Santa Fe). Poco después comenzó a trabajar como mensual en la estancia La Santafesina, ubicada cerca de la Estación Minerales del ferrocarril Patagónico, donde ya se encontraban trabajando su padre y varios hermanos. En el año 1921, a raíz de problemas personales con sus familiares, abandona los trabajos en esta estancia y se radica en Pico Truncado trabajando como panadero (Castagno, s/f:1).

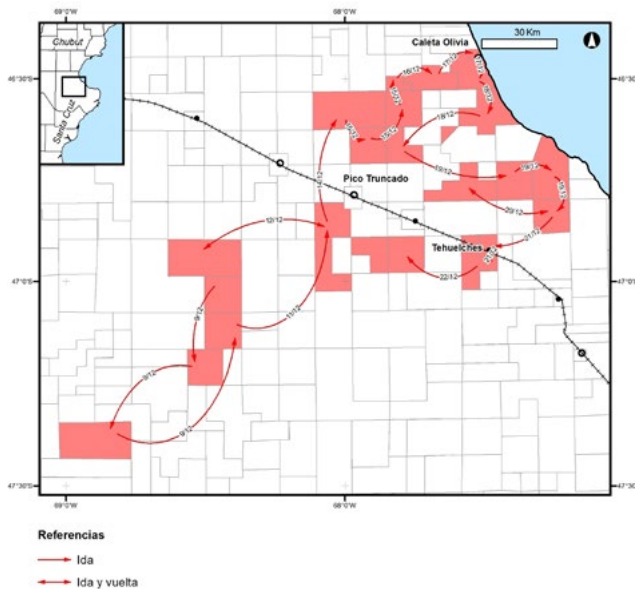


Figura 4. Reconstrucción del recorrido realizado por José Castagno en el Noreste de Santa Cruz a partir del Sistema de Información Geográfica sobre la huelga de 1921 en el Departamento Deseado (ver Zubimendi et al. 2014).

Cuando la huelga alcanza el Noreste de Santa Cruz, José Castagno se encontraba esquilando en la estancia La Vizcaína de Martín Urizar. El día 9 de diciembre llega una columna de huelguistas con un auto, un camión y gran cantidad de hombres a caballo. Esta columna estaba dirigida por Facón Grande, quien venía del Sur, de la zona conocida como Las Sierras, y traía un grupo de rehenes y prisioneros, entre los que se destacaba el Juez de Paz de Pico Truncado y su familia (Castagno 1982:2), quienes habían sido capturados en un camino mientras viajaban entre dos estancias de la zona (Bayer, 1972b). A partir de ese momento José Castagno se incorpora como rehén a la columna de Facón Grande. Ese mismo día la columna de huelguistas, a la que se le suman los rehenes capturados en La Vizcaína, continúan viaje hacia la estancia El Porvenir de Florentino Soto, luego van a la estancia Manantiales de Silvano Ruiz y, por último, hacen noche en la estancia Dos Cerros de Juan Granero Martínez (Figura 2). Según José Castagno, a los dos días, se dirigen a la estancia El Destino de Clodomiro Gauto, quien tenía una estrecha amistad con José Font (Santos 2012).

La siguiente referencia brindada por José Castagno es del día 12 de diciembre, en ella describe que fue parte de una comisión compuesta por siete hombres, quienes se dirigieron a la estancia El 81 de Jorge Bain, al oeste de donde se hallaban (Figura 2), tomando como prisionero al administrador de la misma de apellido Gordon y llevándolo al campamento de la estancia El Destino⁶. Este administrador sería liberado por los huelguistas al día siguiente (Santos, 2012).

El día 13 de diciembre, un grupo numeroso de huelguistas asaltan el poblado de Pico Truncado capitaneados por Facón Grande (Bayer 1972b, 1984). Sin embargo José Castagno afirma que él se quedó en el campamento y no tuvo participación en estos sucesos, ya que no le parecía correcto asaltar el poblado donde había vivido. Mientras que ese mismo día otro grupo de huelguistas, capitaneados por Antonio Echeverría asalta las localidades de Koluel Kaike y Las Heras. Los huelguistas que fueron a Pico Truncado regresaron al anochecer trayendo carros y camiones cargados de víveres y mercaderías que habían saqueado de varios comercios, como La Anónima y La Patagonia. Entre las mercaderías de las que se habían aprovisionado estaban ropas, recados y armas (Santos 2012:34).

Al día siguiente, 14 de diciembre, José Castagno parte junto con otra comisión, de 17 personas capitaneadas por un huelguista chileno de apellido Leiva, a recorrer las estancias de la zona de Caleta Olivia (Santos 2012; Figura 2). Esta comisión se dirige al Noreste, pasando por varias estancias, entre ellas las de Núñez⁷, Everardo Van Ingen y Carmelo

Ibarra de la estancia El Triunfo, donde se quedan a hacer noche. A lo largo de este día tomaron prisioneros a los dueños que se encontraban en las estancias donde pasaron, así como a los señores Manuel Martínez y Bernardino del Hoyo, dueños de las estancias María Antonia y Buena Vista respectivamente, quienes se encontraban en El Triunfo en ese momento (Santos 2012).

Mientras, la comisión en la que se encontraba José Castagno -junto con varios rehenes- continúa el día 15 de diciembre su camino hacia Caleta Olivia pasando por varias estancias más: El Cordón de Florentino Marinas, La Paulita de Nicolás Izurrategui Zozaya, La Guanaca de Arturo B. Phillips, donde toman prisionero a Fabián del Hoyo, hermano de Bernardino del Hoyo, quien ya estaba como rehén en poder de los huelguistas.

Al día siguiente, la comisión continúa, pasando por la estancia Cañadón Quinta de la viuda de Demetrio Martínez (Figura 2), donde tomaron seis prisioneros más y se quedaron todo el día debido a un fuerte temporal de viento y tierra. Al día siguiente, 17 de diciembre, ocurre la irrupción de los huelguistas en Caleta Olivia. José Castagno relata que salieron de la estancia Cañadón Quinta temprano en la mañana y pasaron primero por la oficina de correos, que se encontraba a una legua del poblado, donde tomaron como prisionero a Blas Blazo, el guardahilos. De allí, siguieron camino a Caleta Olivia donde arribaron a la salida del sol. En este poblado asaltaron la Compañía General del Sud donde era gerente Marcos Frommel. De este almacén se llevaron mercaderías, armas y municiones. Los huelguistas almorzaron en este poblado y luego se fueron a la estancia 19 de Febrero de Gabino Rebanal ubicada a pocos kilómetros al sur de Caleta Olivia, donde hicieron noche (Castagno 1982). Como testimonio de este asalto a la Compañía Mercantil y Ganadera existe una queja formal presentada ante el Ministerio del Interior, en la cual denuncian el saqueo de su negocio por parte de los huelguistas y solicitando el envío de tropas:

Comunicamos á V. S. que el sábado diecisiete del corriente ha sido saqueada nuestra casa de comercio de Caleta Olivia, territorio de Santa Cruz como lo informa el siguiente telégrama (sic):

“Sábado diecisiete á (sic) la madrugada bandoleros en ésta, surtiéndose abundantemente de ropas, víveres, todas las armas y municiones causándonos enormes perjuicios”

y desde entonces hemos con mucho atraso recibido (sic) nuevos despachos telegráficos anunciando que los mismos bandoleros, volvían al mismo pueblo, amenazando la vida é intereses de los habitantes, pues (sic) tomarían serias represalias (sic).

Nos dirigimos á S. E. pidiéndole amparo y auxilio, pués (sic) han desaparecido la seguridad de la vida é (sic) intereses de los modestos trabajadores que se han sacrificado para poblar estas regiones tan lejanas, abandonadas hoy á su propia suerte.

Pedimos al Señor Ministro tenga á bién (sic) impartir las ordenes correspondientes para que sea de Comodoro Rivadavia, sea de Puerto Deseado se mande un contingente de tropas a fin (sic) de proteger los habitantes de esa zona y perseguir las bandas armadas. (AGN 19840C).

Al otro día, 18 de diciembre, la columna de huelguistas sigue camino pasando por la estancia Las Rosas de Eugenio Wasmuht, donde decidieron dejar a los prisioneros Manuel Martínez y Bernardino del Hoyo quienes habían sido capturados cuatro días antes. Desde allí, la comisión de huelguistas se divide en dos, una de ellas, en la que se encontraba José Castagno se marcha hacia el sudoeste a la estancia Juana de Herman Polich, donde luego se quedan a hacer noche (Santos, 2012). La hija de Herman Polich relata la llegada de los huelguistas a la estancia de su padre, en la cual se llevaron armas y caballos, pero según ella no tomaron nada más y se quedaron a cenar y pasar la noche; yéndose a la mañana siguiente (Bayer, 1984).

El 19 de diciembre la columna en la que se encontraba José Castagno se dirige al Este, pasando por las estancias El Amigo de Francisco Kelly, El Palenque de Malcom MacLennan para llegar y hacer noche en La Josefina de Menendez Behety, administrada por Guillermo Bain, quien es tomado prisionero (Figura 2). Aquí, a la noche, se vuelven a unir las dos comisiones que se habían dividido en la estancia Las Rosas.

Por su parte, el día 20 de diciembre José Castagno, que se encontraba en La Josefina parte con el estanciero Everardo Van Ingen y dos hombres más en un auto hacia la estancia La Consuelo, de José Rivera, a quien encuentran en su casa y es tomado prisionero, dejando sola a la mujer con dos chicos. Luego vuelven a La Josefina a la noche. En el camino ven pasar un tren en el que iban miembros de las guardias blancas que, según Castagno, llevaban un prisionero de apellido Pérez⁸ (Castagno 1982).

El 21 de diciembre, José Castagno es enviado, custodiado por dos hombres armados, al campamento principal de Cañadón del Carro debido a un enfrentamiento con la persona que capitaneaba la comisión, presumiblemente el chileno Leiva⁹. En el camino encuentran a dos mujeres y una niña en una laguna con juncos, quienes se habían escondido por temor a los huelguistas. Ante esta situación, es interesante el comentario de José Castagno en referencia al tema de los huelguistas y su relación con las mujeres, lo cual contrasta con algunos de los rumores que circulaban durante los sucesos:

[Los huelguistas] les dijeron que no tuvieran miedo que los huelguistas respetaban a las mujeres, eso era sierto (sic), yo anduve en muchas estancias donde había mujeres solas y en otras muchas jóvenes y siempre an cido (sic) respetadas y bien tratadas, era lo bueno que tenían. (Castagno 1982:5)

Luego de llegar a la estación Tehuelches, ve un grupo numeroso de huelguistas en el boliche que se encontraba frente a la estación. José Castagno también ve a Facón Grande, quien da la orden de ir al campamento principal de Cañadón del Carro, ubicado a aproximadamente 3 km. Poco después, ese mismo día, José Castagno es testigo -a la distancia ya que no participó del mismo- del enfrentamiento ocurrido entre la tropa del Ejército y los huelguistas en los alrededores de la estación Tehuelches. En el enfrentamiento fallece el conscripto Pablo Fischer y son heridos el soldado Carlos Salvi y tres huelguistas, estos tres últimos fallecerían poco después (José Becerra, Armando Ríos y otro llamado "Oreja Negra"), quienes son enterrados en el mismo campamento y en una estancia cercana. Cuando los huelguistas regresan al campamento se produce un momento de confusión y desconcierto, en especial luego de que se dieran cuenta que enfrentaron al Ejército Argentino y no a la policía del territorio como pensaban inicialmente. En estos momentos y durante el día siguiente muchos huelguistas y rehenes se escapan del campamento. José Castagno también lo hizo al día siguiente 22 de diciembre, yendo por la margen del río Deseado hacia el Oeste, llegando a la estancia La Santafesina, a 30 km, donde se encontraban sus parientes y salvando así su vida. Los restantes huelguistas que se encontraban en el campamento de Cañadón del Carro se entregaron al Teniente Coronel Varela en el poblado de Jaramillo, donde al menos 16 de ellos serían fusilados¹⁰ y otros dejados en libertad o enviados prisioneros a Río Gallegos. Días más tarde, Castagno se entera de que habían fusilado a Facón Grande y a varios líderes de la huelga y que sobre los 17 que habían ido para Caleta Olivia con él, había también una orden de fusilamiento si los encontraban. Ante este panorama, decidió permanecer escondido un tiempo, pero fue atrapado a la entrada de Pico Truncado, salvando su vida por la intermediación de conocidos suyos en dicho poblado.

Así termina el relato de José Castagno relativo a los sucesos de la huelga de peones rurales de 1921. Sin duda, su manuscrito constituye un relato único y de un valor extraordinario para conocer de primera mano los movimientos y acciones llevadas a cabo por un grupo de huelguistas en el Noreste de Santa Cruz. En especial dado el grado de detalle que brinda en cuanto a los movimientos del grupo y los lugares por donde fue pasando. A su vez, por medio de su manuscrito, podemos entrever

las motivaciones de los huelguistas, pequeñas internas o rencillas entre ellos, así como la forma en que se relacionaban con los dueños de estancias y con otros pobladores de la zona (familiares de los dueños, otros trabajadores rurales, etc.).

CONSIDERACIONES FINALES

Este trabajo pretendió presentar algunos de los avances logrados hasta la fecha en los estudios interdisciplinarios sobre los hechos ocurridos durante esos trágicos días en una parte del territorio de Santa Cruz. Los antecedentes académicos sobre los mismos son escasos a pesar de que la fuente documental ha aumentado significativamente desde los trabajos pioneros de Osvaldo Bayer. Sin duda, el aporte que se puede lograr mediante el estudio sistemático de las fuentes documentales con las que se cuenta actualmente –de las cuales conviene resaltar que aún no se han podido sistematizar todas ellas- es muy importante. Estas permitirán conocer de mejor forma, por ejemplo, cuáles fueron las estrategias de los huelguistas en el marco de su plan de extender la huelga al interior de este vasto territorio, reconocer aquellos lugares por los que pasaron y cuál fue su accionar en cada uno de ellos, así como conocer con mayor precisión los lugares donde ocurrieron asesinatos. También posibilitará ampliar el conocimiento de la forma en que los estancieros se enfrentaron a la huelga, lo que resulta especialmente interesante en el caso del Noreste de Santa Cruz, donde los dueños de los campos –a diferencia de aquellos del centro y sur del territorio- eran en su mayoría nuevos arrendatarios que contaban con escasos capitales para desarrollar la actividad, y por lo tanto su red de influencias era menor (embajadas, instituciones, etc.). En este sentido, además, es posible vislumbrar la estrategia empleada por los estancieros para evitar ser tomados prisioneros, como por ejemplo, esconderse o huir con su ganado a zonas apartadas de sus campos.

Por último, es importante resaltar que, dada la naturaleza de lo sucedido –principalmente el asesinato de gran cantidad de peones rurales-, las investigaciones interdisciplinarias que se están desarrollando contribuyen a difundir y dar a conocer estos trágicos sucesos entre los actuales habitantes del área. En este sentido, en el marco de los proyectos de investigación en curso, otro objetivo planteado ha sido poder brindar un aporte al desarrollo local, sin banalizar lo ocurrido, con la posibilidad de avanzar un poco más sobre la sociedad, involucrándola, y en última instancia conocer y determinar dónde, cuándo y de qué manera fueron

fusilados estos peones. Estos objetivos adquieren un mayor valor dado que buena parte de los actuales pobladores del Noreste de Santa Cruz residen en la zona desde hace poco tiempo –debido al fuerte aumento poblacional registrado en las últimas décadas- por lo que conocer la historia de esta parte del territorio permitirá plantear un mejor futuro y contribuir en la construcción de un nuevo paisaje cultural que no esconda o niegue el pasado (Lopo 2007). En particular se ha podido avanzar en este sentido con la Comisión de Fomento de Fitz Roy y Jaramillo, lugares que fueron centrales en el desenlace de la huelga de 1921, ya que cerca de Jaramillo ocurrió la muerte de Facón Grande, líder de los huelguistas en el Norte, junto con gran cantidad de peones rurales. Es por ello que, reuniendo todos los objetivos propuestos se está trabajando en la generación de un museo relacionado con la historia de la huelga y especialmente en la figura de Facón Grande; así como también su incorporación dentro de circuitos turísticos relacionados y concretamente el circuito denominado “El camino de la huelga en el Noreste de Santa Cruz”.

En síntesis, este trabajo en el que se presentan los primeros resultados de la de reconstrucción de sucesos históricos y la recuperación de la memoria a través de un SIG y la base de datos documental contribuye a vincular el patrimonio inmaterial con las comunidades locales. En última instancia ayuda también a conocer los múltiples actores que participaron en estos trágicos sucesos, cuáles fueron sus acciones durante los mismos y a ubicar espacial y temporalmente cada uno de ellos. Estos resultados se hallan enmarcados en proyectos que pretenden dar a conocer esta parte de la historia a las comunidades que actualmente viven en la zona y generar políticas para su incorporación como vías de desarrollo local sustentable.

Recibido: 19 de marzo de 2016

Aceptado: 2 de julio de 2016

NOTAS

1. Actualmente Comandante Luis Piedra Buena.
2. Donde hoy se halla la localidad de Gobernador Gregores.
3. Otras fuentes afirman que este número podría llegar a entre 50 y 70 personas (Bayer 1972b).
4. Todas las fuentes afirman que este número no sería menor a 17 huelguistas, aunque probablemente hayan sido más las personas fusiladas.
5. Parte del manuscrito ha sido utilizado por Santos (2012) para la reconstrucción de la muerte de Facón Grande en Jaramillo.

6. Este asalto a la estancia El 81 es mencionado el día 15 de diciembre en un telegrama enviado por un poblador, Juan Deane y publicado en el diario El Orden de Puerto Deseado (Deane, 1921), donde también informa del saqueo de otras estancias de la zona y de la localidad de Pico Truncado ocurrida el día 13 de diciembre (Santos, 2012).
7. Hasta el momento no hemos podido saber a qué estancia corresponde, probablemente se trate de la estancia Teresita de Jesús Muñoz Lozano la cual se halla ubicada entre las estancias El Destino y El Triunfo.
8. Es probable que corresponda al tren de cargas en el que trasladaban a 12 huelguistas apresados por el Subteniente del Ejército Federico S. Jonas el día anterior cerca de Las Heras. Entre ellos iban el cabecilla Antonio Echeverría (que había liderado el asalto de Las Heras ocurrido el día 13 de diciembre), Maximiliano Pérez y R. Diachenko (Bayer, 1972b:329). Posiblemente, el prisionero Maximiliano Pérez sea el que menciona José Castagno en su manuscrito. Luego, Federico S. Jonas denuncia que de los 12 prisioneros que el entregó en Puerto Deseado, tres de ellos A. Echeverría, M. Pérez y R. Diachenko fueron asesinados de un tiro cada uno en Puerto Deseado, mientras que los restantes 9 prisioneros fueron enviados a Río Gallegos (Bayer 1972b).
9. El chileno Leiva mencionado por Castagno es probable que se trate de Antonio Leiva, mano derecha y amigo personal de Facón Grande desde antes de la huelga. El *chileno* Leiva, según Castagno, se quedó en la estancia La Josefina, ubicada a 60 km al norte de Jaramillo, cuando él va a Tehuelches. Por su parte, de Antonio Leiva sabemos que no se encontraba en el campamento de Cañadón del Carro al momento del enfrentamiento de Tehuelches. Según varios relatos, se presentó en la localidad de Jaramillo al día siguiente de la rendición de Facón Grande al Teniente General Varela. Sin saber que su amigo ya había sido fusilado se presenta borracho ante la tropa del Ejército Argentino preguntando por Facón Grande, por lo que fue asesinado inmediatamente aún antes de bajarse del caballo (Bayer 2009). Su cadáver quedó varios días tirado al costado de la vía del ferrocarril (Bayer 1972b).
10. De acuerdo a las diferentes referencias recabadas la cantidad de personas fusiladas rondarían entre los 18 y 60 personas, aunque es probable que este último valor este sobrerrepresentado (Bayer 1972b, 1984).

AGRADECIMIENTOS

Lo desarrollado hasta el presente es una labor auspiciada por nuestra Universidad, el Archivo Nacional de la Memoria, el Ministerio de Ciencia, Tecnología e Innovación Productiva, el Ministero degli Affari Esteri y la Università Politecnica delle Marche de Italia, así como la Comisión de Fomento de Jaramillo y Fitz Roy. A su vez, estamos en deuda y agradecidos con la Secretaría de Turismo de Pico Truncado a través de Sebastián Toledo y su colaboradora, Marta Campano, quienes nos acercaron una copia del manuscrito de José Castagno. Con Marisa Mansilla y Susana Beatriz Santi de la Biblioteca Pública y Municipal Florentino Ameghino de Puerto Deseado y la Secretaría de Turismo de dicha ciudad, respectivamente, por proveernos parte de los trabajos que vienen realizando desde hace años. Con el Secretario de Turismo

de Jaramillo y Fitz Roy, Lic. Fernando Orengo y el Sr. Adriel Gallardo, Juez de Paz y amplio conocedor del tema de las huelgas en esas localidades, por las ayudas logísticas y proveernos de información valiosa que enriquecen nuestros trabajos.

REFERENCIAS BIBLIOGRÁFICAS

Referencias documentales

Archivo General de la Nación

1921 *Número 19840. letra C.* Ministerio del Interior. Argentina.

Documentos inéditos

Castagno, J.

1982. *Memorias de mi juventud.* Manuscrito inédito en posesión de los autores.

Ejército Argentino.

1921-1922. *Diario de guerra Regimiento N° 10 de Caballería "Húsares de Pueyrredon", Campaña de Santa Cruz, Resumen General, Año 1921/22.* Manuscrito inédito. Archivo Nacional de la Memoria.

Bibliografía

Barberia, E. M.

2001. *Los dueños de la tierra en la Patagonia austral, 1880-1920.* Universidad Nacional de la Patagonia Austral. Río Gallegos.

Bayer, O.

1972a. *Los Vengadores de la Patagonia Trágica.* Tomo I. Los Bandoleros. Editorial Galerna. Buenos Aires.

1972b. *Los Vengadores de la Patagonia Trágica.* Tomo II. La Masacre. Editorial Galerna. Buenos Aires.

1974. *Los Vengadores de la Patagonia Trágica.* Tomo III. Humillados y ofendidos. Editorial Bruquera. Buenos Aires.

1984. *Los Vengadores de la Patagonia Trágica.* Tomo IV. El Vindicador. Editorial Bruquera. Buenos Aires.

Casatti, A. L. y E. E. Aybar

2002. *Memorias del Golfo: Caleta Olivia Centenaria*. Imprenta Gráfica de A. E. Andrade. Comodoro Rivadavia.

Ciselli, G.

1999. *Bailando al compás de la lana. El ovino como motor del desarrollo comercial de Puerto Deseado (1881-1944)*. Imprenta de la Universidad Nacional de la Patagonia San Juan Bosco. Comodoro Rivadavia.

Deane, J.

1921. Un telegrama de Caleta Olivia. *Diario El Orden*. 15 de diciembre de 1921.

Ibarrolule, A. M., P. Sampaoli y A. Tagliorette

2011. *Estancias del Noreste de la provincia de Santa Cruz. Su historia y su patrimonio en la primera mitad del Siglo XX*. Universidad Nacional de la Patagonia Austral. Río Gallegos.

Lefrancois, A., P. Porri y E. Fernandez Rivera

1927. *Plano del Territorio Nacional de Santa Cruz*. Biblioteca de la Subsecretaría de Minería. Buenos Aires.

López, R. V. Bucci y S. Bucci

2000. *Lo que el viento no llevó... Caleta Olivia 100 años*. Edición de los autores. Comodoro Rivadavia.

Lopo, M.

2007. Los "paisajes culturales" como potenciales integradores del patrimonio Fragmentado. Otro aporte para las clasificaciones desde una mirada socio-territorial (nada apocalíptica). Ponencia presentada en *I Jornadas Paisajes Culturales en Argentina, ICOMOS*. Universidad Nacional de Rosario. Rosario.

Reinoso, C. A.

1999. *A pesar del viento...* Edición del autor. Caleta Olivia.

Sampaoli, P.

2015. *Persuasión. Magnus y sus vecinos, el mundo rural del Noreste del Territorio Nacional de Santa Cruz entre 1901 y 1930*. Universidad Nacional de la Patagonia Austral. Tesis en preparación.

Sampaoli, P. y A. M. Ibarroule

2010. Marcha Fúnebre, el recorrido de una memoria que todavía busca llenar las ausencias para contar la historia de una huelga. (Huelga de peones rurales, 1921, Noreste de la provincia de Santa Cruz, República Argentina), *XVI Congreso Internacional de Historia Oral. Entre el Pasado y el Futuro: Comprensión de la Historia y Memoria Oral*. Praga. República Checa.

Suárez Samper, R.

2010. *Mi Patagonia, entre recuerdos y olvidos*. Vela al Viento Ediciones Patagónicas. Comodoro Rivadavia.

- Tagliorette, A., P. Sampaoli, A. M. Ibarroule, E. Reynoso y M. A. Castro
2014. *Alumbrando el camino de los silencios: reflexiones sobre el rescate del patrimonio cultural de la provincia de Santa Cruz*. Universidad Nacional de la Patagonia Austral. Río Gallegos.
- Tirachini, J.
1955. *Mi Labor de Medio Siglo en la Patagonia*. Ediciones Hipocampo. Buenos Aires.
- Santos, C.
2012. *Facón grande y otros dieciséis relatos*. Editorial Piedra Buena. Puerto Deseado.
- SIT Santa Cruz
2014. *Parcelario rural (establecimientos rurales 2008)*. <http://spm.sitsantacruz.gob.ar/> Acceso 14 de junio de 2014.
- Zubimendi, M. A., A. Tagliorette, P. Sampaoli, F. Pugnaroni, E. S. Malinverni, C. Carlorosi, E. Reynoso, M. A. Castro Y G: Chacoma
2014. Construcción de una base de datos geográfica de los sucesos de la huelga de 1921 en el Departamento Deseado, Provincia de Santa Cruz. *Encuentro de Investigadores de la Patagonia Austral*. Universidad Nacional de la Patagonia Austral. Río Gallegos. (publicación en CD).
- Zubimendi, M. A., P. Sampaoli y E. Reinoso.
2015. Reconstrucción de los sucesos ocurridos durante la huelga de 1921 en la zona de Caleta Olivia (Noreste de Santa Cruz) mediante un Sistema de Información Geográfica (SIG). *XV Jornadas Interescuelas/Departamentos de Historia*. Departamento de Historia Sede Comodoro Rivadavia. Facultad de Humanidades y Ciencias Sociales. Universidad Nacional de la Patagonia San Juan Bosco. 16 al 18 de septiembre de 2015.

BREVE CURRÍCULUM VITAE DE LOS AUTORES

Miguel Angel Zubimendi: Licenciado en Antropología, Doctor en Ciencias Naturales, actualmente investigador asistente del CONICET, con lugar de trabajo en la División Arqueología del Museo de La Plata. Es docente investigador de la Unidad Académica Caleta Olivia de la Universidad Nacional de la Patagonia Austral. Realiza investigaciones en arqueología prehistórica en la costa norte de Santa Cruz, en especial estudios espaciales y la explotación de recursos marinos, como moluscos y aves marinas. Recientemente comenzó a investigar los sucesos de la huelga de peones rurales en el noreste de Santa Cruz, aportando un enfoque arqueológico al conocimiento de estos trágicos sucesos.

Patricia Sampaoli: Profesora en Historia, Magister en Historia, especialista en Patrimonio Cultural, Identidad, catalogación y criterios de conservación. Profesor adjunto, investigador y extensionista. Responsable en la cátedra Patrimonio Turístico: Circuitos I (Carreras Licenciatura y Tecnicatura en Turismo). Directora del Instituto de Cultura, Identidad y Comunicación (ICIC) y del Área de Patrimonio Cultural Regional de la Universidad Nacional de la Patagonia Austral, Unidad Académica Caleta Olivia. Miembro del Banco Nacional de Evaluadores de Extensión Universitaria. Autora y Directora del Programa de Extensión y Asistencia Técnica "Poner en su lugar lo que se ve y lo que no se ve: Programa de Desarrollo para la Restauración y Puesta en Valor del Patrimonio Cultural Material e Inmaterial del Norte de la provincia de Santa Cruz", co-autora e integrante del Proyecto Binacional "Nueva Tecnología y Patrimonio: poniendo en valor paisajes en Santa Cruz. Una experiencia de cooperación entre Italia y Argentina" (IT 1305 MAE/MINCYT) y Directora del Proyecto de Investigación "Historia y Patrimonio Cultural: Rutas turísticas e itinerarios culturales en el noreste de Santa Cruz" (UNPA 29/B201).

Alicia Tagliorette: Licenciada en Turismo (Universidad Nacional de Mar del Plata) y Magister en Gestión de Empresas (Universidad Nacional de la Patagonia San Juan Bosco-UNPSJB). Profesora Regular Titular (UNPSJB), Profesor Regular Asociado (Universidad Nacional de la Patagonia Austral- UNPA-) y Docente de Posgrado (UNPA/UNPSJB). Trabaja en líneas de investigación y gestión vinculadas al patrimonio natural y cultural. Se ha dedicado a la formación de recursos humanos en turismo responsable y áreas protegidas en actividades académicas de grado, posgrado y en actividades de extensión. Ha ocupado diversos cargos en la función pública, y dirigido y/o coordinado proyectos con financiamiento internacional y local.